


Studio di Ingegneria

Ing. Nicola Roselli Via Dei Meli,19 86039 Termoli (CB)
Tel. 3333788752 email ing.nicolaroselli@gmail.com

REGIONE PUGLIA
Comuni di Stornarella e Orta Nova
Provincia di Foggia

PROGETTO DEFINITIVO

AUTORIZZAZIONE UNICA AI SENSI DEL DLGS 29/12/2003 n.387 RELATIVA ALLA COSTRUZIONE ED ALL'ESERCIZIO DELL'IMPIANTO DI PRODUZIONE DI ENERGIA ELETTRICA DA FONTE FOTOVOLTAICA E DELLE RELATIVE OPERE ED INFRASTRUTTURE CONNESSE DELLA POTENZA NOMINALE MASSIMA DI 24,029 MW E DELLA POTENZA NOMINALE IN A.C. PARI A 21,00 MW SITO NEI COMUNI DI ORTA NOVA E STORNARELLA.

TITOLO TAVOLA


PIANO PARTICELLARE DI ESPROPRIO E ASSERVIMENTO

PROGETTAZIONE	PROPONENTE	SPAZIO RISERVATO AGLI ENTI
PROGETTISTI Ing. Nicola ROSELLI Ing. Rocco SALOME PROGETTISTI PARTI ELETTRICHE Per. Ind. Alessandro CORTI CONSULENZE E COLLABORAZIONI Arch Gianluca DI DONATO Archeol. Gerardo FRATIANNI Dott. Massimo MACCHIAROLA Ing Elvio MURETTA Geol. Vito PLESCIA	TIMEA SRL SEDE LEGALE Milano, cap 20121 via Manzoni n° 41 P.IVA 13017290969 Rappresentante legale dott. Cristiano Spillati.	

4.2.13	FILE Q6HSS18_4.2.13_PianoEsproprio	CODICE PROGETTO Q6HSS18	SCALA -
---------------	--	-----------------------------------	-------------------


REVISIONE	DATA	DESCRIZIONE REVISIONE	REDATTO	VERIFICATO	APPROVATO
A	10/03/2020	EMISSIONE	ROSELLI	LIMES26	LIMES26
B	01/07/2020	RIF_PROT_A00_159_19/06/2020_N°4179_REGIONE_PUGLIA	ROSELLI	LIMES26	LIMES26
C	12/07/2025	REVISIONE	ROSELLI	LIMES26	LIMES26
D	10/10/2025	REVISIONE	ROSELLI	TIMEA	TIMEA
E	DATA				
F	DATA				

Tutti i diritti sono riservati. È vietata qualsiasi utilizzazione, totale o parziale, senza previa autorizzazione

Ing. Nicola Roselli Via Dei Meli, 19 86039 Termoli (CB)	Impianto fotovoltaico a terra del tipo a inseguimento solare da ubicare nei Comuni di Stornarella (FG) e Orta Nova (FG) Ditta Proponente: TIMEA s.r.l.	 Studio di Ingegneria
---	---	--

A.01.A PREMESSA	2
A.01.B PIANO PARTICELLARE DI ESPROPRIO / ASSERVIMENTO	3
A.01.B.1 Premessa – Richiesta pubblica utilità	3
A.01.B.2 Calcolo delle indennità	4
A.01.C ELENCO PARTICELLE E SUPERFICI INTERESSATE DALL'ESPROPRIO – PIANO PARTICELLARE D'ESPROPRIO	9
A.01.D ELENCO PARTICELLE E SUPERFICI INTERESSATE DALLA SERVITU' DI ELETTRODOTTO INTERRATO	11
A.01.D.1 Visure catastali e Calcolo delle indennità relativamente alle aree interessate dall'elettrodotto interrato (apposizione di vincolo di servitù di elettrodotto interrato) e dalle aree da espropriare per la costruzione della sottostazione di trasformazione utente (vincolo preordinato all'esproprio)	16

SIGLA	REV	DESCRIZIONE	Data	Pag.	TOT.
	2	AGG. PIANO PARTICELLARE DI ESPROPRIO	10/10/2025	1	16

Ing. Nicola Roselli Via Dei Meli, 19 86039 Termoli (CB)	Impianto fotovoltaico a terra del tipo a inseguimento solare da ubicare nei Comuni di Stornarella (FG) e Orta Nova (FG) Ditta Proponente: TIMEA s.r.l.	 Studio di Ingegneria
---	---	--

A.01.A PREMESSA

L'area d'interesse (di seguito "Area") per la realizzazione dell'impianto fotovoltaico a terra ad inseguimento mono-assiale, presenta un'estensione complessiva di circa 47 ha di cui circa 39 ha in cui insiste il campo fotovoltaico, e la potenza complessiva massima dell'impianto sarà pari a 24,029 MWp, con potenza nominale in A.C. di 21,00 MWp.

L'Area è ubicata nella Regione Puglia, Comuni di Stornarella (FG) e Orta Nova (FG) ad una quota altimetrica di circa 140 m s.l.m., in c/da "Rio Morto" e risulta essenzialmente pianeggiante.

Le coordinate geografiche del sito sono: Lat. 41.284190, Long. 15.676238.

L'Area verrà collegata alla RTN ad una futura sottostazione della società Terna S.p.a. attraverso un cavidotto interrato in MT che percorrerà strade pubbliche e viabilità privata (per quest'ultima con previsione di esproprio). La futura sottostazione della società Terna s.p.a. sarà ubicata nel Comune di Stornara (FG) e, in posizione attigua, è stata prevista la cabina utente MT, (dove avverrà la trasformazione MT/AT per la connessione alla RTN), in un'area con previsione di esproprio.


L'Area d'intervento (campo fotovoltaico, linea elettrica di connessione MT alla RTN e ubicazione stazione d'utenza) riguarderà i seguenti comuni:

- Comune di Stornarella (FG);
- Comune di Orta Nova (FG);
- Comuni di Stornarella (FG), Orta Nova (FG) e Stornara (FG) – Linea elettrica interrata di connessione in MT;
- Comune di Stornara (FG) – ubicazione stazione d'utenza

Il parco fotovoltaico, mediante un cavidotto interrato in MT della lunghezza di circa 12,5 km, uscente dalla cabina d'impianto, sarà collegato in antenna sul nuovo stallo della sezione a 150 kV della stazione d'utenza; tale stazione d'utenza sarà ubicata in prossimità della futura stazione elettrica ubicata nel Comune di Stornara (FG) al Foglio di mappa n. 4, sulla particella da frazionare n. 90.

Il parco fotovoltaico, mediante un cavidotto interrato in MT della lunghezza di circa 12,5 km, uscente dalla cabina d'impianto, sarà collegato in antenna sul nuovo stallo della sezione a 150 kV della stazione d'utenza; tale stazione d'utenza sarà ubicata in prossimità della futura stazione elettrica ubicata nel Comune di Stornara (FG) al Foglio di mappa n. 4, sulle particelle da frazionare n. 42 e 3.

SIGLA	REV	DESCRIZIONE	Data	Pag.	TOT.
	2	AGG. PIANO PARTICELLARE DI ESPROPRIO	10/10/2025	2	16

Ing. Nicola Roselli Via Dei Meli, 19 86039 Termoli (CB)	Impianto fotovoltaico a terra del tipo a inseguimento solare da ubicare nei Comuni di Stornarella (FG) e Orta Nova (FG) Ditta Proponente: TIMEA s.r.l.	 Studio di Ingegneria
---	---	--

Dalla stazione d'utenza di cui sopra, mediante un cavidotto a 150 kV, il parco fotovoltaico sarà allacciato alla Rete di Trasmissione Nazionale (RTN) in antenna a 150 kV con una nuova Stazione Elettrica (SE) RTN a 150 kV da inserire in "entra – esce" alla linea a 150 kV "CP Ortanova – SE Stornara" previa realizzazione di due elettrodotti RTN a 150 kV tra la futura SE sopra indicata e una future SE RTN a 380/150 kV da inserire in "entra – esce" alla linea 380 kV della RTN "Foggia – Palo del Colle".

A.01.B PIANO PARTICELLARE DI ESPROPRIO / ASSERVIMENTO

A.01.B.1 Premessa – Richiesta pubblica utilità


Il presente piano particellare di esproprio/asservimento è redatto in base alle indicazioni del D.P.R. n 327/2001 "Testo unico delle disposizioni legislative e regolamentari in materia di espropriazione per pubblica utilità" e ss.mm.ii., delle rispettive Leggi Regionali di riferimento e delle indicazioni della L. 241/1990 in tema di partecipazione al procedimento amministrativo che impone la comunicazione di avvio del procedimento ai proprietari interessati dall'intervento prima dell'approvazione del progetto definitivo, anche al fine di recepire eventuali osservazioni e/o indicazioni.

Il piano particellare si compone di:

- Relazione descrittiva: vengono analiticamente elencate le ditte espropriande risultanti dai registri catastali e relativi dati catastali (vedi artt. 3 e 16 del t.u. 8 giugno 2001, n. 327), la superficie totale delle particelle, nonché la quota parte da espropriare o in ogni modo da sottoporre a limitazioni, servitù, occupazioni temporanee non preordinate all'esproprio e corrispondenti indennità offerte;
- Elaborati grafici e/o estratti cartografici: consentono di individuare con immediatezza l'area territoriale interessata dall'opera pubblica riportata sulla mappa catastale aggiornata, nonché le singole particelle interessate dall'esproprio.

Per quanto riguarda la richiesta di dichiarazione di pubblica utilità e di apposizione del vincolo preordinato all'esproprio relativamente alle particelle da espropriare e da asservire, che non sono nella disponibilità del proponente, si rimanda all'allegato "Q6HSS18_RichiestaPubblicaUtilita".

SIGLA	REV	DESCRIZIONE	Data	Pag.	TOT.
	2	AGG. PIANO PARTICELLARE DI ESPROPRIO	10/10/2025	3	16

Ing. Nicola Roselli Via Dei Meli, 19 86039 Termoli (CB)	Impianto fotovoltaico a terra del tipo a inseguimento solare da ubicare nei Comuni di Stornarella (FG) e Orta Nova (FG) Ditta Proponente: TIMEA s.r.l.	 Studio di Ingegneria
---	---	--

A.01.B.2 Calcolo delle indennità

Per le opere private, l'art. 36 del Testo Unico delle disposizioni normative e regolamentari in materia di dichiarazione di pubblica utilità, approvato con d.P.R. n. 327/2001, dispone che l'indennità di esproprio deve essere determinata nella misura corrispondente al valore venale del bene.

Inoltre c'è anche da considerare la sentenza della Corte Costituzionale n. 181 anno 2011 che, pur non imponendo di commisurare integralmente l'indennità di espropriazione dei suoli agricoli e non edificabili al valore di mercato del bene abitato, prevede che sia conservato un «ragionevole legame» con il valore venale, a garanzia di un «serio ristoro».

Allo stato attuale sono stati sottoscritti atti notarili attraverso i quali si sono individuate le proprietà dei terreni oggetto dell'intervento, i relativi estremi catastali e i corrispettivi per la cessione dei relativi diritti inerenti i suddetti terreni; tutto ciò per quanto riguarda la realizzazione del campo fotovoltaico.

Per quanto riguarda la posa del cavidotto interrato, si procederà alla occupazione temporanea e al successivo asservimento permanente (servitù coattiva di elettrodotto interrato).

Per quanto riguarda l'area relativa alla sottostazione utente, da realizzare in prossimità della futura sottostazione Terna, si procederà all'esproprio.


È evidente quindi determinare, oltre all'indennità di esproprio permanente, anche altre forme di indennità temporanee e servitù, al fine di corrispondere ai proprietari dei fondi la congrua compensazione monetaria in ragione della specifica occupazione. A questo scopo, la stima per la determinazione del più probabile valore di mercato del terreno sarà condotta secondo il criterio di stima sintetico-comparativo, considerando la natura del terreno (agricola) per la comparazione con i valori medi riscontrati nella campagna conoscitiva.

Al fine di determinare il valore di indennità aggiuntiva da attribuire al proprietario coltivatore diretto o azienda agricola, in accordo con il D.P.R. del 8 giugno 2001 nr. 327 e s.m.i, saranno esaminati i valori agricoli medi determinati dalla Commissione Provinciale espropri per la Provincia di Foggia.

In accordo con l'art. 45 del Capo IX - cessione volontaria, fin da quando è dichiarata la pubblica utilità dell'opera e fino alla data in cui è eseguito il decreto di esproprio, il proprietario ha il diritto di stipulare col soggetto beneficiario dell'espropriazione l'atto di cessione del bene o della sua quota di proprietà.

In caso di cessione volontaria di un'area non edificabile, è calcolato un aumento del cinquanta per cento dell'importo dovuto mentre se l'area è coltivata direttamente dal proprietario l'indennità è calcolata pari a tre volte l'importo dovuto.

SIGLA	REV	DESCRIZIONE	Data	Pag.	TOT.
	2	AGG. PIANO PARTICELLARE DI ESPROPRIO	10/10/2025	4	16

Ing. Nicola Roselli Via Dei Meli, 19 86039 Termoli (CB)	Impianto fotovoltaico a terra del tipo a inseguimento solare da ubicare nei Comuni di Stornarella (FG) e Orta Nova (FG) Ditta Proponente: TIMEA s.r.l.	 Studio di Ingegneria
---	---	--

Pertanto si riporta il quadro riassuntivo del calcolo dell'indennità di esproprio:

- Indennità d'esproprio = Superficie occupata x Valore Venale x quota di titolarità;
- Indennità aggiuntiva per coltivatore diretto, azienda agricola, fittavolo, mezzadro o compartecipante = Superficie occupata x V.A.M. x quota di titolarità;
- Maggiorazione nel caso di cessione volontaria = Indennità d'esproprio x 0,50;
- Maggiorazione nel caso di cessione volontaria di coltivatore diretto = Indennità d'esproprio x 3

Per le aree interessate da servitù permanente sarà corrisposto al relativo proprietario l'indennità calcolata in base alla perdita di valore del terreno interessato. Tale indennità conseguente all'imposizione della servitù di elettrodotto può essere assunta pari al 50% dell'indennità di espropriazione permanente.

Va precisato che buona parte dell'intervento riguarda sedi stradali esistenti ed enti pubblici e quindi di proprietà pubblica, per i quali non si procede al calcolo della relativa indennità di esproprio / asservimento in quanto trattasi di "aree in concessione e/o convenzione".


Inoltre dal sopralluogo delle zone interessate è emerso che gran parte delle aree interessate dall'intervento di cavidotto interrato riguarda strade già esistenti, anche dotate di asfalto per le quali, da un punto di vista catastale, vi sono ditte private.

In merito alle quote di titolarità delle singole particelle si farà riferimento ai dati di visura forniti dall'Agenzia delle Entrate-Territorio di Foggia, pertanto ad ogni singolo titolare dei diritti reali sui fondi interessati dall'occupazione permanente o temporanea sarà riconosciuta un'indennità in ragione della relativa quota di titolarità.

La stima parte dal più probabile valore medio di mercato delle aree interessate dalle opere viene condotta specificando che, indipendentemente dalla coltura dichiarata e quindi riscontrabile nelle visure catastali, dette zone si possono ricondurre a diverse categorie:

- Area impianto di trasformazione elettrica (stazione utente) ricadenti in zona agricola a seminativo irriguo;

SIGLA	REV	DESCRIZIONE	Data	Pag.	TOT.
	2	AGG. PIANO PARTICELLARE DI ESPROPRIO	10/10/2025	5	16

Ing. Nicola Roselli Via Dei Meli, 19 86039 Termoli (CB)	Impianto fotovoltaico a terra del tipo a inseguimento solare da ubicare nei Comuni di Stornarella (FG) e Orta Nova (FG) Ditta Proponente: TIMEA s.r.l.	 Studio di Ingegneria
---	---	--

- Zone ricomprese nelle aree immediatamente prossime o interne alle sedi stradali esistenti e comunque nelle fasce di rispetto di quest'ultime, riconducibili a seminativi irrigui: Percorso elettrodotto interrato nelle sedi/aree stradali esistenti.

Pertanto, in riferimento ai valori medi di mercato riscontrati nella campagna conoscitiva per terreni a vocazione seminativo si è ritenuto congruo attribuire come parametro di riferimento il più probabile valore venale stimato in € 30.000,00/Ha (trentamila/00) per tutte le aree sopracitate.

Al fine di determinare il valore di indennità aggiuntiva da attribuire al proprietario coltivatore diretto o azienda agricola, in accordo con il D.P.R. del 8 giugno 2001 nr. 327 e s.m.i, sono stati esaminati i valori agricoli medi determinati dalla Commissione Provinciale espropri per la Provincia di Foggia per l'anno 2019, RICAVATI DA SITO DELL'Agenzia delle Entrate. Detti V.A.M., di cui di seguito si riporta la tabella riepilogativa con indicazione della zona agricola d'interesse, sono stati pubblicati sul Bollettino Ufficiale della Regione Puglia - n. 130 del 17-09-2020 (si riporta estratto).



Ufficio provinciale di FOGGIA
Valori Agricoli Medi della provincia

Data: 23/05/2024
Ora: 18.16.00


Annualità 2019

Dati Pronunciamento Commissione Provinciale
n. - del -

Pubblicazione sul BUR
n. 130 del 17/09/2020

COLTURE	REGIONE AGRARIA N°: 9 REGIONE AGRARIA N.9 Comuni di: MANFREDONIA				REGIONE AGRARIA N°: 10 REGIONE AGRARIA N.10 Comuni di: CARAPELLE, CERIGNOLA, ORTA NOVA, STORNARA, STORNARELLA, ORDONA			
	Valore Agricolo (Euro/Ha)	Sup. > 5%	Coltura più redditizia	Informazioni aggiuntive	Valore Agricolo (Euro/Ha)	Sup. > 5%	Coltura più redditizia	Informazioni aggiuntive
FICODINDIETO	4080							
FRUTTETO	19180				20510			
INCOLTO PRODUTTIVO	970				820			
MANDORLETO	8980							
ORTO	22440				23410			
ORTO IRRIGUO	25500				26320			
PASCOLO	2350				3570			
SEMINATIVO	12450				14280			
SEMINATIVO ARBORATO	12450				14280			
SEMINATIVO IRRIGUO	18870				22440			
ULIVETO	16830	SI	SI		19380			
ULIVETO VIGNETO	13260				16320			
VIGNETO	15300				16320	SI	SI	
VIGNETO ALTO INTELAIATO	26220				27340			
VIGNETO UVA TAVOLA	31500				33000			
VIGNETO ZONA DOC	31500				32000			

SIGLA	REV	DESCRIZIONE	Data	Pag.	TOT.
	2	AGG. PIANO PARTICELLARE DI ESPROPRIO	10/10/2025	6	16

Ing. Nicola Roselli Via Dei Meli, 19 86039 Termoli (CB)	Impianto fotovoltaico a terra del tipo a inseguimento solare da ubicare nei Comuni di Stornarella (FG) e Orta Nova (FG) Ditta Proponente: TIMEA s.r.l.	 Studio di Ingegneria
---	---	--

In merito alle quote di titolarità delle singole particelle si è fatto riferimento ai dati di visura forniti dall'Agenzia delle Entrate-Territorio di Foggia, pertanto ad ogni singolo titolare dei diritti reali sui fondi interessati dall'occupazione permanente è riconosciuta un' indennità in ragione della relativa quota di titolarità.


Nel caso di Usufrutto e Nuda Proprietà si è calcolata la quota in ragione del Prospetto dei coefficienti per la determinazione dei diritti di usufrutto a vita che di seguito si riporta:

Età Usufruttuario	Coefficiente	% Usufrutto	% Nuda Proprietà
da 0 a 20	118,75	95,00	5,00
da 21 a 30	112,50	90,00	10,00
da 31 a 40	106,25	85,00	15,00
da 41 a 45	100,00	80,00	20,00
da 46 a 50	93,75	75,00	25,00
da 51 a 53	87,50	70,00	30,00
da 54 a 56	81,25	65,00	35,00
da 57 a 60	75,00	60,00	40,00
da 61 a 63	68,75	55,00	45,00
da 64 a 66	62,50	50,00	50,00
da 67 a 69	56,25	45,00	55,00
da 70 a 72	50,00	40,00	60,00
da 73 a 75	43,75	35,00	65,00
da 76 a 78	37,50	30,00	70,00
da 79 a 82	31,25	25,00	75,00
da 83 a 86	25,00	20,00	80,00
da 87 a 92	18,75	15,00	85,00
da 93 a 99	12,50	10,00	90,00

La servitù permanente di elettrodotto a favore della società beneficiaria della procedura coattiva deve prevedere a carico dei terreni interessati quanto segue:


- Lo scavo e l'interramento dei cavi elettrici per il trasporto dell'energia;
- L'installazione di un nastro segnalatore nello stesso scavo del cavidotto ed eventuali altre opere sussidiarie necessarie ai fini della sicurezza;

SIGLA	REV	DESCRIZIONE	Data	Pag.	TOT.
	2	AGG. PIANO PARTICELLARE DI ESPROPRIO	10/10/2025	7	16

Ing. Nicola Roselli Via Dei Meli, 19 86039 Termoli (CB)	Impianto fotovoltaico a terra del tipo a inseguimento solare da ubicare nei Comuni di Stornarella (FG) e Orta Nova (FG) Ditta Proponente: TIMEA s.r.l.	 Studio di Ingegneria
---	---	--

- L'obbligo di non costruire opere di qualsiasi genere a distanza inferiore a metri 2,00 (due metri) dall'asse del cavidotto, nonché di mantenere la superficie asservita a terreno agrario, con la possibilità di eseguire sulla stessa le normali coltivazioni senza alterazione della profondità di posa dei cavi elettrici;
- La facoltà del beneficiario ad occupare anche per mezzo delle sue imprese appaltatrici per tutti il tempo occorrente l'area necessaria all' esecuzione dei lavori;
- Le tubazioni, i cavi elettrici, le apparecchiature e le opere sussidiarie relative all'opera in argomento sono inamovibili, sono e rimarranno di proprietà del Beneficiario che pertanto avrà facoltà di rimuoverle;
- Il diritto del Beneficiario al libero accesso in ogni tempo alle proprie opere ed ai propri impianti con il personale ed i mezzi necessari per la sorveglianza, la manutenzione, l'esercizio, le eventuali riparazioni o sostituzioni ed i recuperi;
- Il divieto di compiere qualsiasi atto che costituisca intralcio ai lavori da eseguirsi o pericolo per l'impianto, ostacoli il libero passaggio, diminuisca o renda più scomodo l'uso e l'esercizio della servitù.

SIGLA	REV	DESCRIZIONE	Data	Pag.	TOT.
	2	AGG. PIANO PARTICELLARE DI ESPROPRIO	10/10/2025	8	16

Ing. Nicola Roselli Via Dei Meli, 19 86039 Termoli (CB)	Impianto fotovoltaico a terra del tipo a inseguimento solare da ubicare nei Comuni di Stornarella (FG) e Orta Nova (FG) Ditta Proponente: TIMEA s.r.l.	 Studio di Ingegneria
---	---	--

Si sottolinea che, alla data odierna, non è stato possibile ricavare i Valori Agricoli Medi aggiornati relativamente alla Provincia di Foggia in quanto i siti istituzionali di riferimento (vedi per esempio, l'Agenzia delle Entrate) riporta pubblicati ancora i valori agricoli medi determinati dalla Commissione Provinciale espropri per la Provincia di Foggia per l'anno 2019.

La fascia di asservimento viene considerata pari a metri lineari 4,00.

A.01.C ELENCO PARTICELLE E SUPERFICI INTERESSATE DALL'ESPROPRIO – PIANO PARTICELLARE D'ESPROPRIO


Si riporta, nel seguito, l'elenco delle particelle catastali e delle superfici da assoggettare a procedura di esproprio.

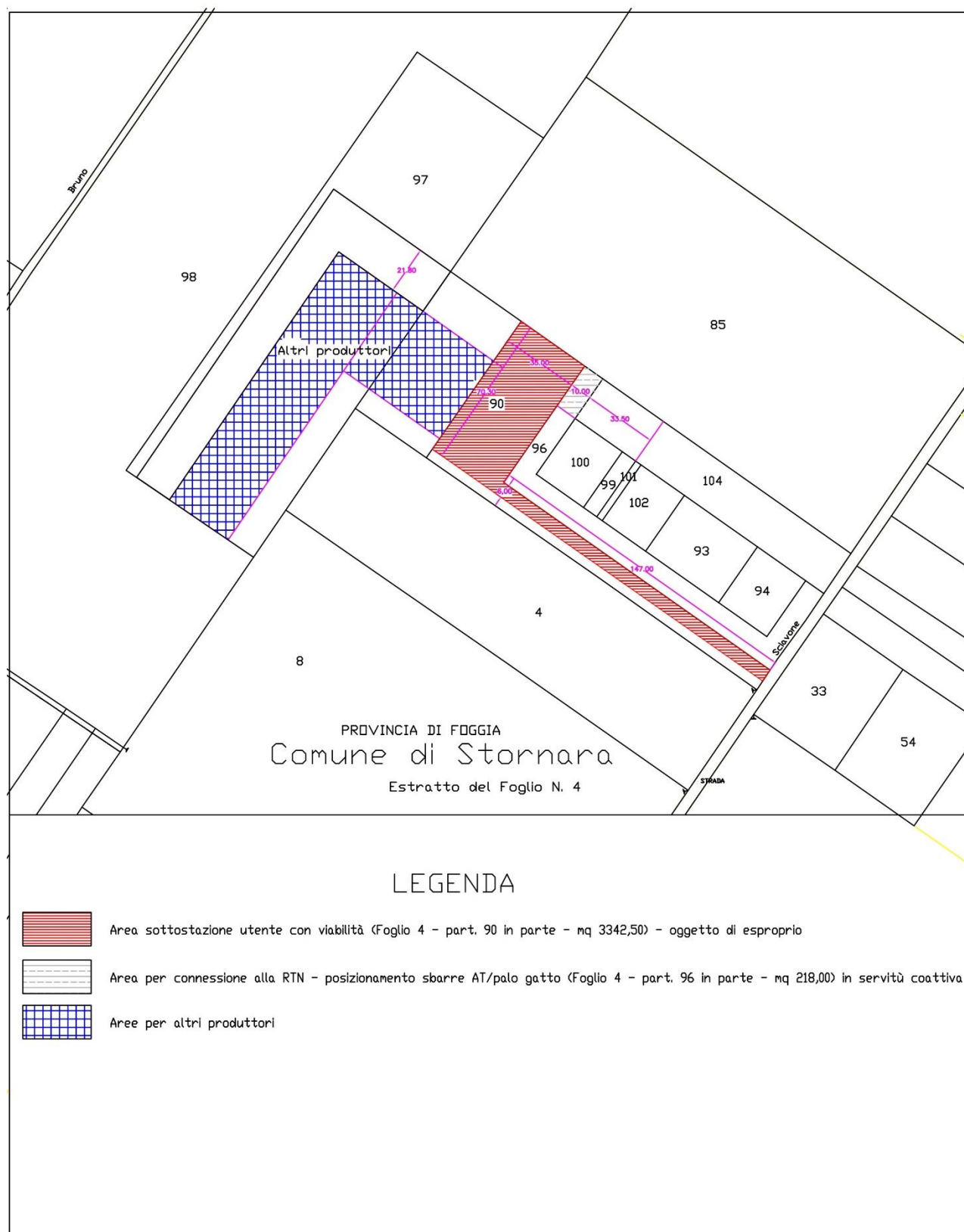
Aree soggette a procedura di esproprio per connessione alla RTN					
Comune	Foglio	Particella	Intestazione immobili	Superficie interessata in mq	
Stornara	4	90	CHIAROLANZA MICHELE FRANCESCO nato a ROCCHETTA SANT'ANTONIO (FG) il 05/05/1933, CHIAROLANZA ANTONIO nato a FOGGIA (FG) il 01/07/1976, CHIAROLANZA ROCCO nato a ORTA NOVA (FG) il 30/06/1966	3342,50	Area sottostazione utente in esproprio e viabilità

Per la particella n. 96 del foglio di mappa n. 4, si fa riferimento al contratto preliminare di cessione dell'area strettamente necessaria per la realizzazione delle opere di connessione alla centrale Terna.


Nel seguito la rappresentazione planimetrica dei terreni oggetto di esproprio di cui sopra:

SIGLA	REV	DESCRIZIONE	Data	Pag.	TOT.
	2	AGG. PIANO PARTICELLARE DI ESPROPRIO	10/10/2025	9	16

Ing. Nicola Roselli Via Dei Meli, 19 86039 Termoli (CB)	Impianto fotovoltaico a terra del tipo a inseguimento solare da ubicare nei Comuni di Stornarella (FG) e Orta Nova (FG) Ditta Proponente: TIMEA s.r.l.	 Studio di Ingegneria
---	---	--



SIGLA	REV	DESCRIZIONE	Data	Pag.	TOT.
	2	AGG. PIANO PARTICELLARE DI ESPROPRIO	10/10/2025	10	16

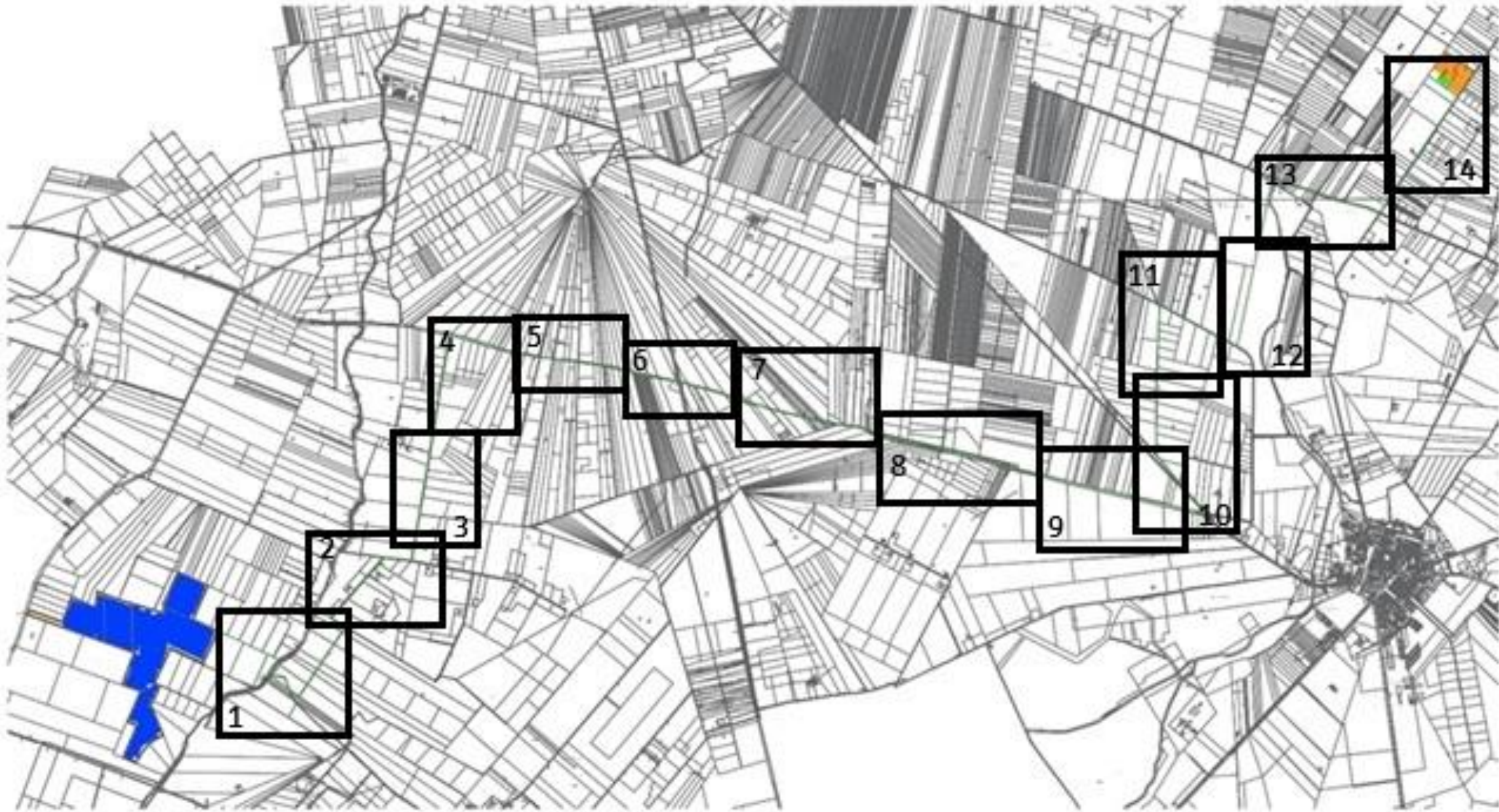
Ing. Nicola Roselli Via Dei Meli, 19 86039 Termoli (CB)	Impianto fotovoltaico a terra del tipo a inseguimento solare da ubicare nei Comuni di Stornarella (FG) e Orta Nova (FG) Ditta Proponente: TIMEA s.r.l.	 Studio di Ingegneria
---	---	--

Si allegano alla presente le visure catastali delle aree oggetto d'esproprio e la relativa tabella inerente il piano particellare d'esproprio.

A.01.D ELENCO PARTICELLE E SUPERFICI INTERESSATE DALLA SERVITU' DI ELETTRODOTTO INTERRATO

Si rappresentano, nel seguito le aree, su base catastale, inerente il cavidotto in MT che collega il suddetto campo agrivoltaico alla stazione utente, meglio rappresentate, comunque, nell'allegato alla presente.

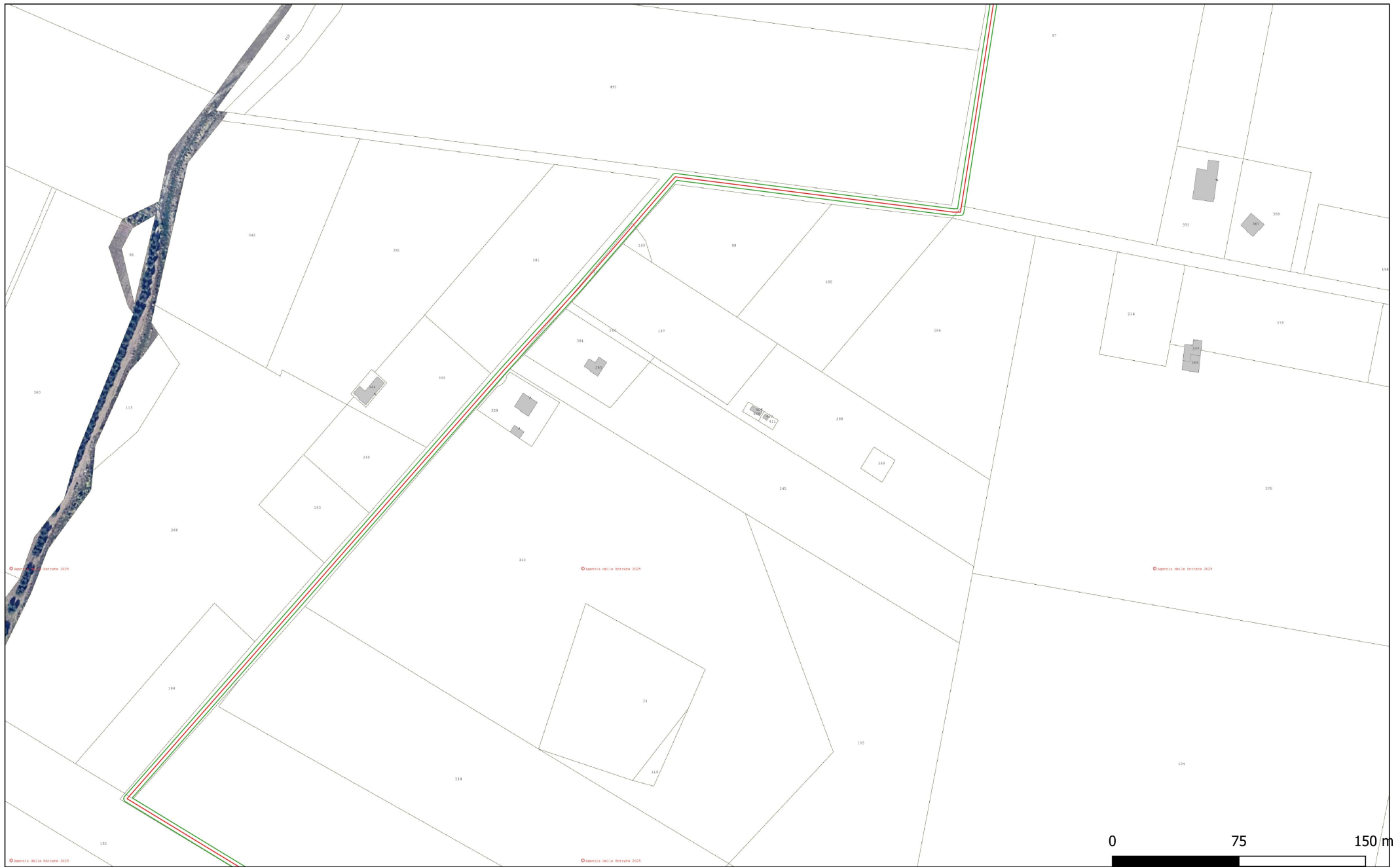
SIGLA	REV	DESCRIZIONE	Data	Pag.	TOT.
	2	AGG. PIANO PARTICELLARE DI ESPROPRIO	10/10/2025	11	16



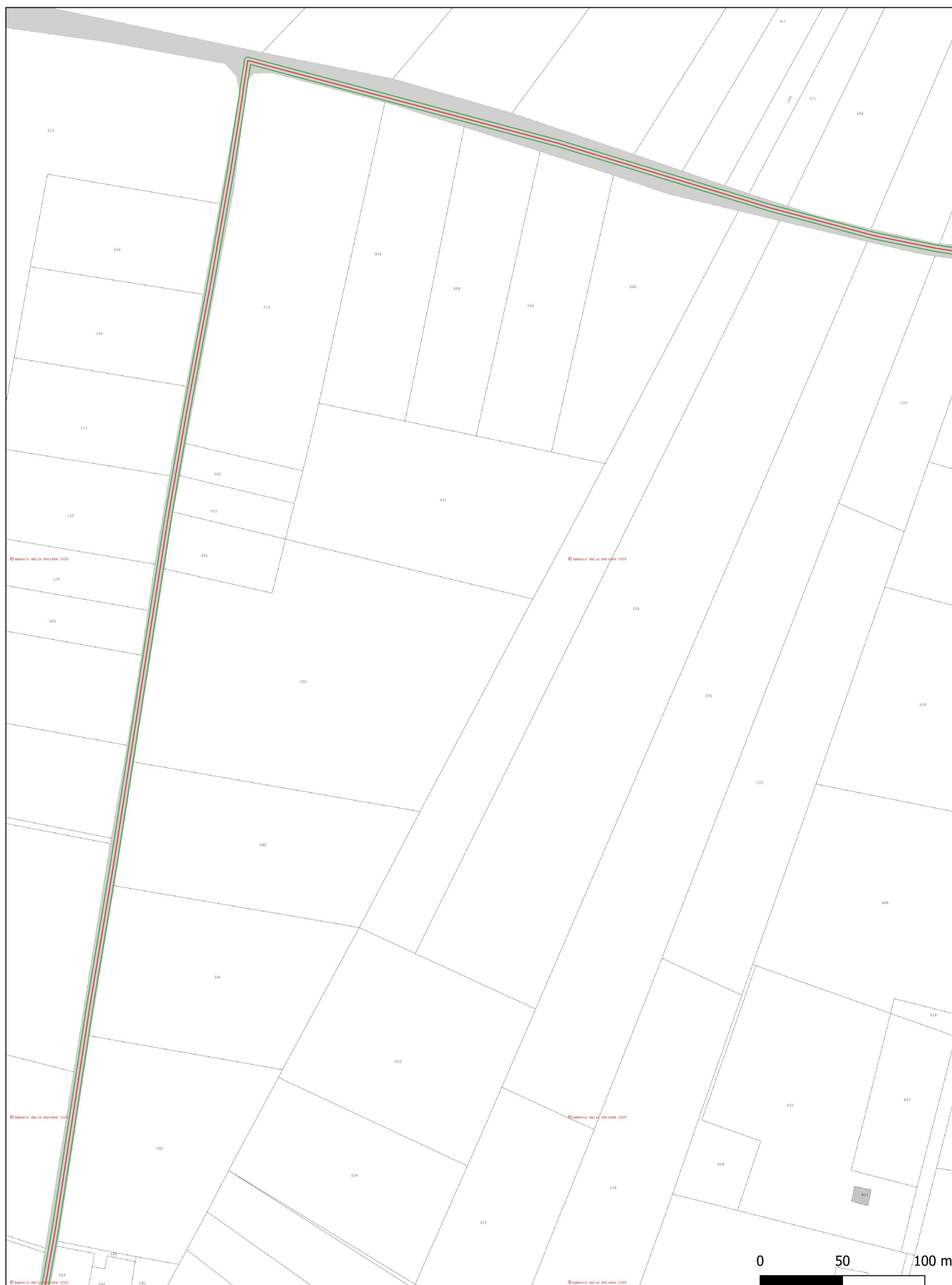
Planimetria generale su base catastale

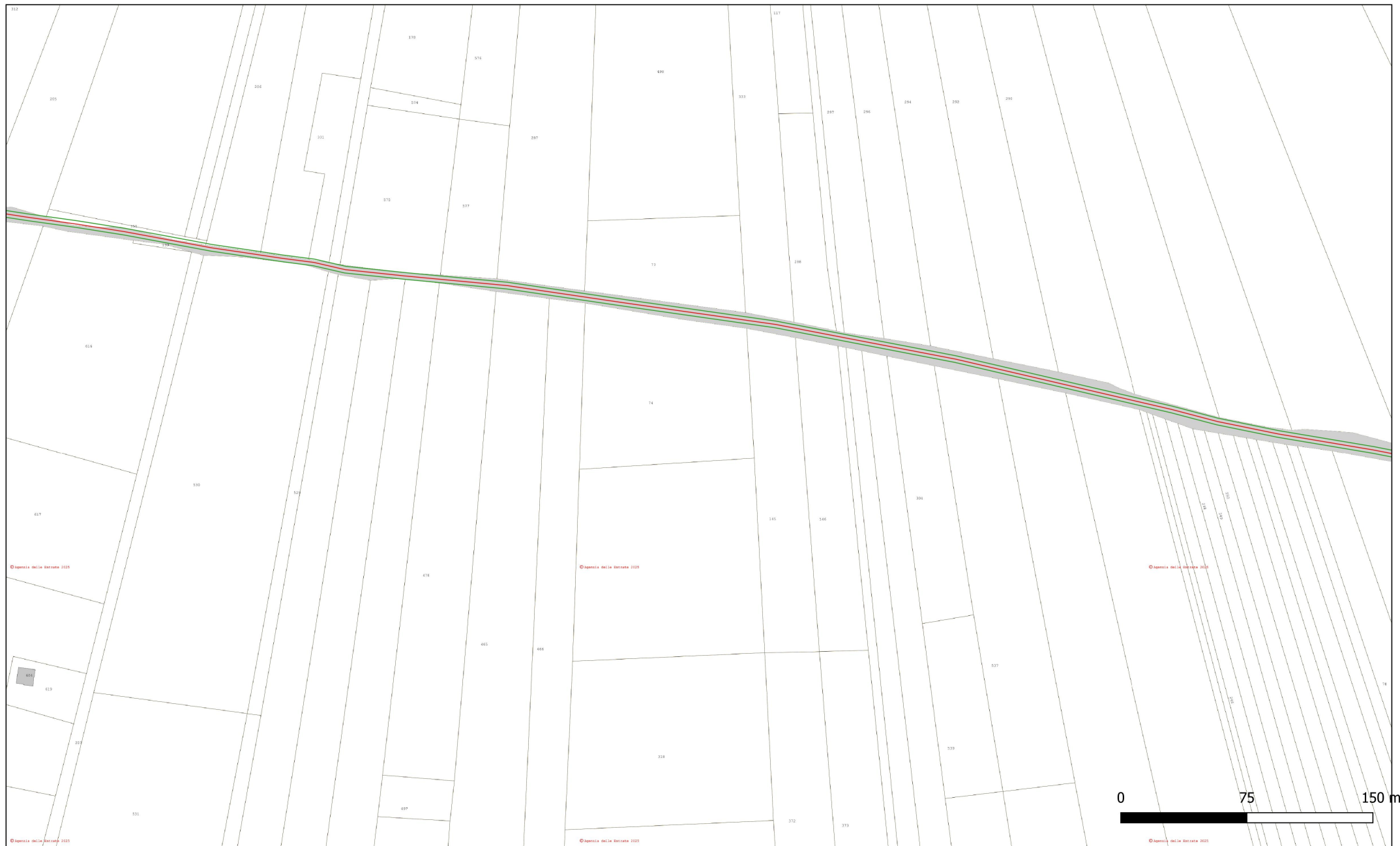
SIGLA	REV	DESCRIZIONE	Data	Pag.	TOT.
	2	AGG. PIANO PARTICELLARE DI ESPROPRIO	10/10/2025	12	16

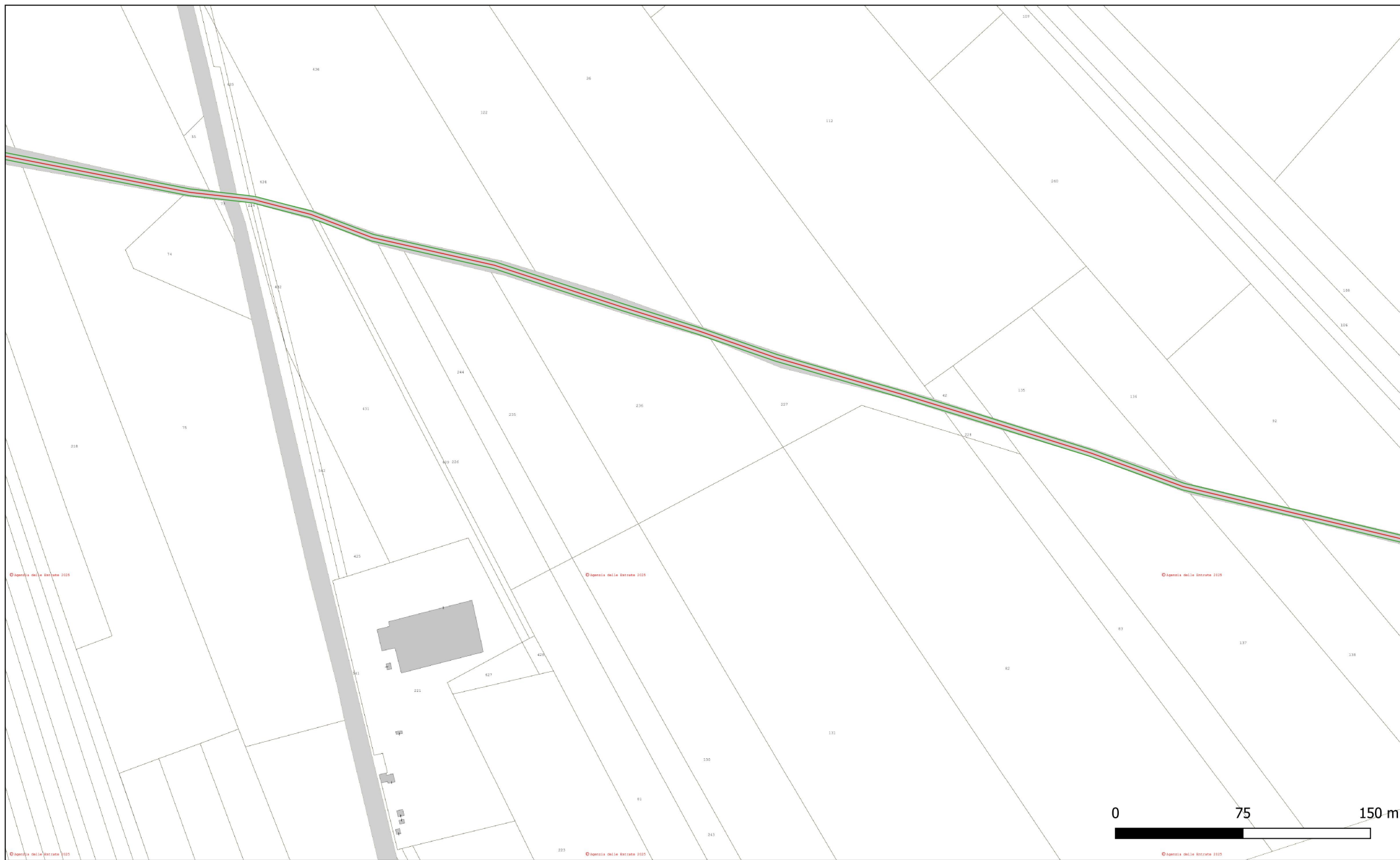


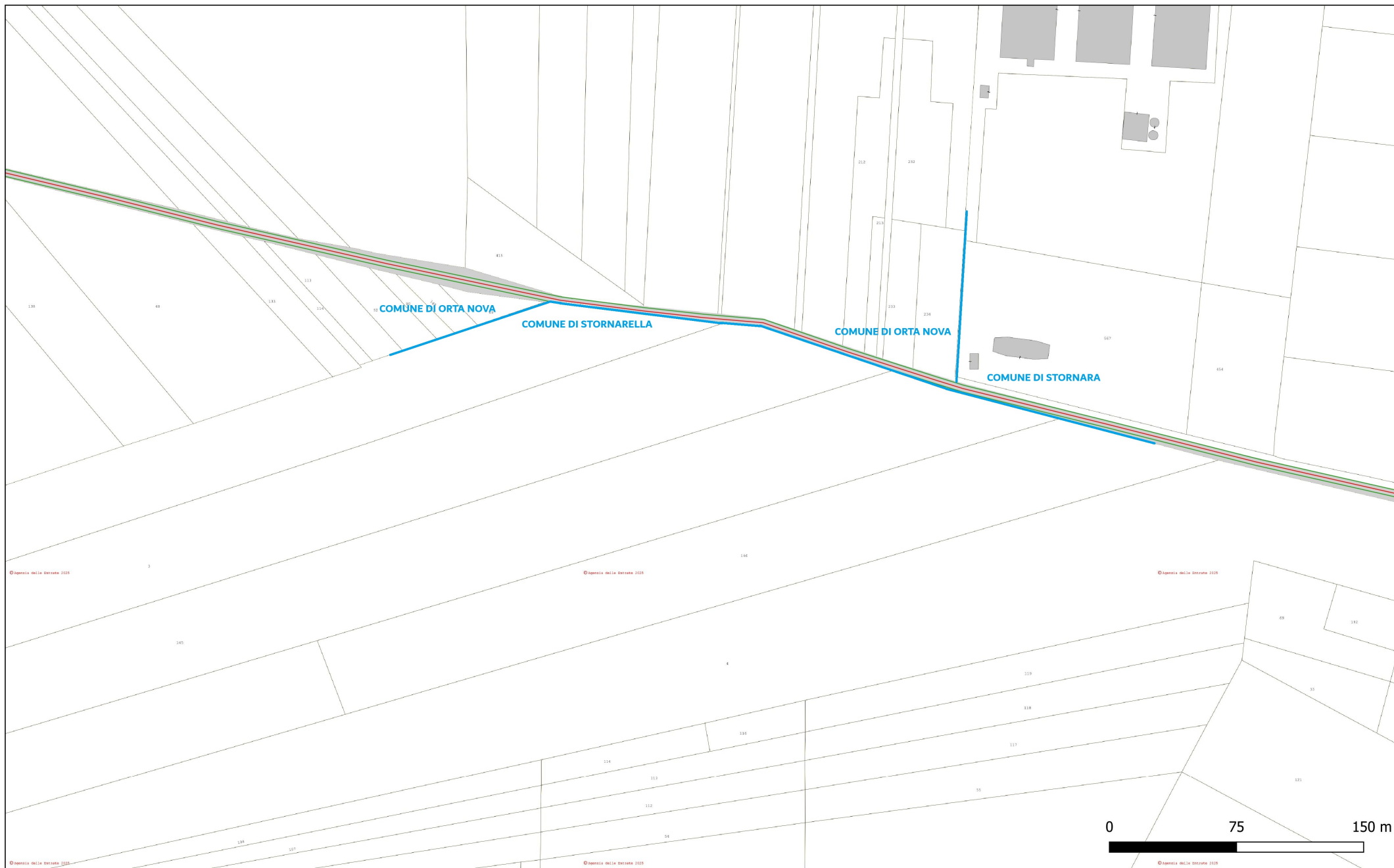




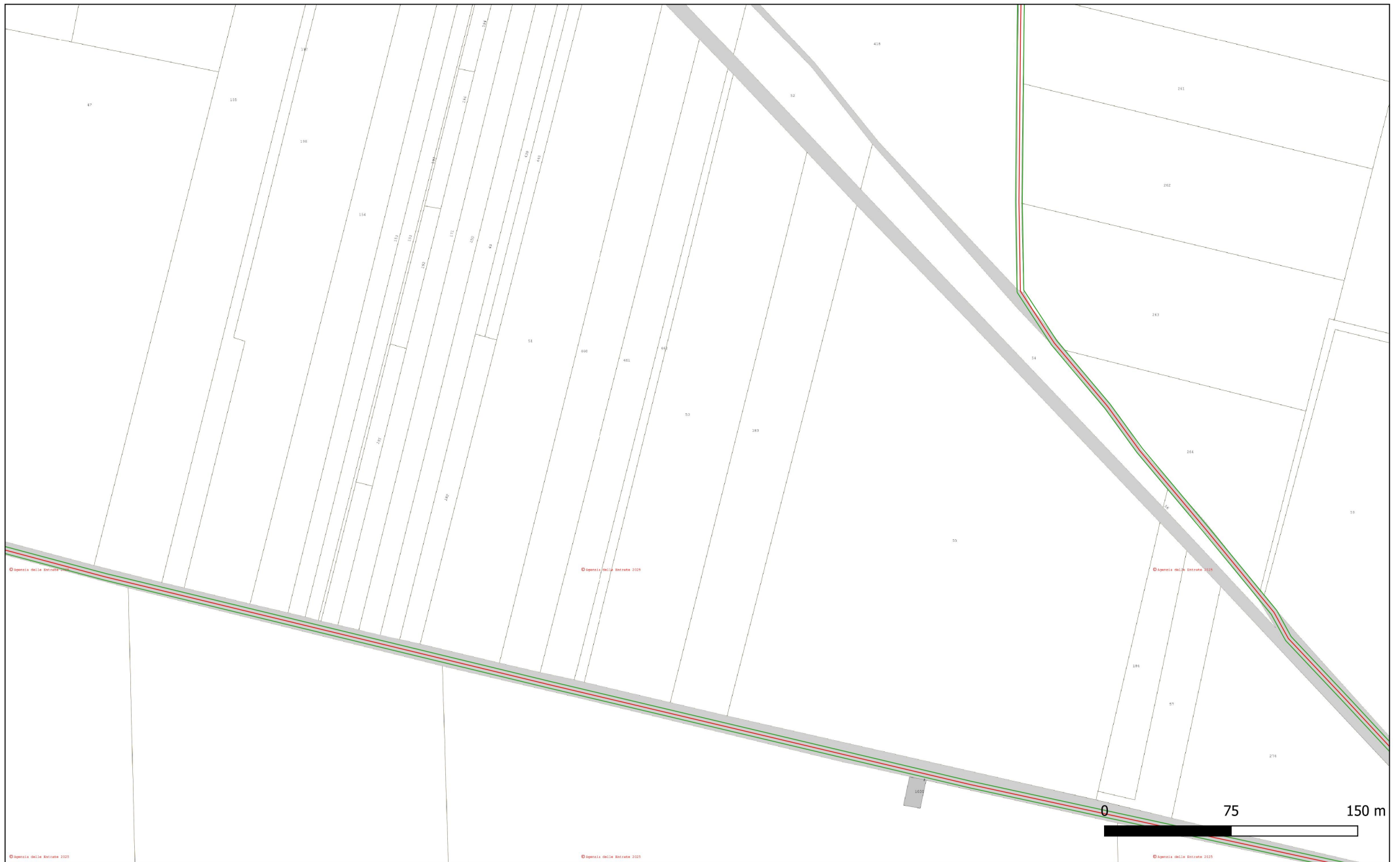
























Ing. Nicola Roselli Via Dei Meli, 19 86039 Termoli (CB)	Impianto fotovoltaico a terra del tipo a inseguimento solare da ubicare nei Comuni di Stornarella (FG) e Orta Nova (FG) Ditta Proponente: TIMEA s.r.l.	 Studio di Ingegneria
---	---	--

Secondo quanto sopra riportato, per le superfici su cui apporre il vincolo di servitù di elettrodotto interrato si farà riferimento alla tabella seguente.


Percorso Cavidotto interrato in MT - Stazione utente di trasformazione MT/AT							
Comune	Foglio	Particella	Intestazione immobili	Lunghezza tratto interessato in ml	Larghezza tratto interessato in ml	Superficie area mq	Asservimento / Esproprio
Orta Nova	62	32	IORIO LORENZO nato a ROMA (RM) il 19/09/1964, IORIO MARIA LUISA nata a FOGGIA (FG) il 22/01/1977, IORIO PAOLA nata a ROMA (RM) il 15/12/1960, IORIO TOMMASO nato a ROMA (RM) il 27/10/1959	167,00	4,00	668,00	Servitù coattiva elett. Int.
Orta Nova	62	33	IORIO Maria Luisa (CF RIOMLS77A62D643W) nata a FOGGIA (FG) il 22/01/1977	162,00	4,00	648,00	Servitù coattiva elett. Int.
Orta Nova	62	35	IORIO Maria Luisa (CF RIOMLS77A62D643W) nata a FOGGIA (FG) il 22/01/1977	175,03	4,00	700,10	Servitù coattiva elett. Int.
Orta Nova	62	36	NOVELLI Francesco (CF NVLFNC40B28G131H) nato a ORTA NOVA (FG) il 28/02/1940	12,00	4,00	48,00	Servitù coattiva elett. Int.
Orta Nova	62	131	NOVELLI Francesco (CF NVLFNC40B28G131H) nato a ORTA NOVA (FG) il 28/02/1940	5,00	4,00	20,00	Servitù coattiva elett. Int.
Orta Nova	62	310	NOVELLI Francesco (CF NVLFNC40B28G131H) nato a ORTA NOVA (FG) il 28/02/1940	27,00	4,00	108,00	Servitù coattiva elett. Int.
Orta Nova	62	311	COMUNE DI ORTA NOVA con sede in ORTA NOVA (FG)	11,00	4,00	44,00	Servitù coattiva elett. Int.
Orta Nova	62	308	LAFENZA LEONARDO nato a CERIGNOLA (FG) il 21/01/1972, LAFENZA SAVINO nato a CERIGNOLA (FG) il 04/02/1970	92,00	3,50	322,00	Servitù coattiva elett. Int.
Orta Nova	62	307	LAFENZA LEONARDO nato a CERIGNOLA (FG) il 21/01/1972, LAFENZA SAVINO nato a CERIGNOLA (FG) il 04/02/1970	16,00	0,50	8,00	Servitù coattiva elett. Int.
Orta Nova	62	309	LAFENZA LEONARDO nato a CERIGNOLA (FG) il 21/01/1972, LAFENZA SAVINO nato a CERIGNOLA (FG) il 04/02/1970	57,00	0,50	28,50	Servitù coattiva elett. Int.
Orta Nova	62	313	RELITTO STRADALE	5,50	0,50	2,75	Servitù coattiva elett. Int.
Orta Nova	62	314	RELITTO STRADALE	7,00	3,50	24,50	Servitù coattiva elett. Int.
Orta Nova	62	304	LAFENZA LEONARDO nato a CERIGNOLA (FG) il 21/01/1972, LAFENZA SAVINO nato a CERIGNOLA (FG) il 04/02/1970	19,00	0,30	5,70	Servitù coattiva elett. Int.
Orta Nova	62	305	LAFENZA LEONARDO nato a CERIGNOLA (FG) il 21/01/1972, LAFENZA SAVINO nato a CERIGNOLA (FG) il 04/02/1970	19,00	3,70	70,30	Servitù coattiva elett. Int.
Orta Nova	62	306	LAFENZA LEONARDO nato a CERIGNOLA (FG) il 21/01/1972, LAFENZA SAVINO nato a CERIGNOLA (FG) il 04/02/1970	5,00	0,30	1,50	Servitù coattiva elett. Int.
Orta Nova	62	283	COSTA MARIA VINCENZA nata a STORNARELLA (FG) il 05/08/1949	28,00	3,60	100,80	Servitù coattiva elett. Int.
Orta Nova	62	282	COSTA MARIA VINCENZA nata a STORNARELLA (FG) il 05/08/1949	28,00	0,40	11,20	Servitù coattiva elett. Int.
Orta Nova	62	288	COMUNE DI ORTA NOVA con sede in ORTA NOVA (FG)	51,00	3,50	178,50	Servitù coattiva elett. Int.
Orta Nova	62	288	COMUNE DI ORTA NOVA con sede in ORTA NOVA (FG)	9,00	3,70	33,30	Servitù coattiva elett. Int.
Orta Nova	62	287	COMUNE DI ORTA NOVA con sede in ORTA NOVA (FG)	51,00	0,50	25,50	Servitù coattiva elett. Int.
Orta Nova	62	289	NOVELLI Francesco (CF NVLFNC40B28G131H) nato a ORTA NOVA (FG) il 28/02/1940	60,00	0,30	18,00	Servitù coattiva elett. Int.

SIGLA	REV	DESCRIZIONE	Data	Pag.	TOT.
	2	AGG. PIANO PARTICELLARE DI ESPROPRIO	10/10/2025	13	16

<p>Ing. Nicola Roselli Via Dei Meli, 19 86039 Termoli (CB)</p>	<p>Impianto fotovoltaico a terra del tipo a inseguimento solare da ubicare nei Comuni di Stornarella (FG) e Orta Nova (FG)</p> <p>Ditta Proponente: TIMEA s.r.l.</p>	 <p>Studio di Ingegneria</p>
--	--	--


Orta Nova	62	293	COMUNE DI ORTA NOVA con sede in ORTA NOVA (FG)	-	-	5,20	Servitù coattiva elett. Int.
Orta Nova	62	294	NOVELLI Francesco (CF NVLFNC40B28G131H) nato a ORTA NOVA (FG) il 28/02/1940	-	-	4,00	Servitù coattiva elett. Int.
Orta Nova	62	286	COMUNE DI ORTA NOVA con sede in ORTA NOVA (FG)	16,50	4,00	66,00	Servitù coattiva elett. Int.
Orta Nova	62	281	COSTA MARIA VINCENZA nata a STORNARELLA (FG) il 05/08/1949	16,00	4,00	64,00	Servitù coattiva elett. Int.
Orta Nova	62	149	LAFENZA LEONARDO nato a CERIGNOLA (FG) il 21/01/1972, LAFENZA SAVINO nato a CERIGNOLA (FG) il 04/02/1970	12,00	4,00	48,00	Servitù coattiva elett. Int.
Orta Nova	62	157	ALBANESE RAFFAELE LUCIO nato a STORNARA (FG) il 13/12/1960, CUSTODE DOMENICO nato a ORTA NOVA (FG) il 15/03/1931, D ALESSANDRO GIUSEPPE nato a STORNARA (FG) il 09/10/1933, D ALESSANDRO ROCCO nato a STORNARA (FG) il 25/12/1924, D'ALESSANDRO ANTONIO nato a STORNARA (FG) il 22/01/1967, STAFFIERO IRMA nata a MONTAGUTO (AV) il 07/04/1930, STANCO DONATO nato a STORNARA (FG) il 14/09/192, VERARDO FILOMENA nata a ORTA NOVA (FG) il 03/08/1962	612,00	4,00	2448,00	Servitù coattiva elett. Int.
Orta Nova	62	87	SOCIETA' AGRICOLA F.LLI ANTONIO E FRANCESCO D'ALESSANDRO con sede in STORNARA (FG) - CF 04050280710	833,00	4,00	3332,00	Servitù coattiva elett. Int.
Orta Nova	62	87	SOCIETA' AGRICOLA F.LLI ANTONIO E FRANCESCO D'ALESSANDRO con sede in STORNARA (FG) - CF 04050280710	75,00	2,00	150,00	Servitù coattiva elett. Int.
Strada comunale				1100,00	4,00	4400,00	Servitù coattiva elett. Int.
Tratturello Regio ponte di Bovino				4800,00	4,00	19200,00	Servitù coattiva elett. Int.
Orta Nova	62	31	ENTE PER LO SVILUPPO DELL IRRIGAZIONE E LA TRASFORMAZIONE FONDARIA CON SEDE IN PUGLIA E LUCANIA (CF 80000870727)	75,00	2,00	150,00	Servitù coattiva elett. Int.
Orta Nova	62	19	ENTE PER LO SVILUPPO DELL IRRIGAZIONE E LA TRASFORMAZIONE FONDARIA CON SEDE IN PUGLIA E LUCANIA (CF 80000870727)	-	-	20,00	Servitù coattiva elett. Int.
Orta Nova	48	355	ENTE PER LO SVILUPPO DELL IRRIGAZIONE E LA TRASFORMAZIONE FONDARIA CON SEDE IN PUGLIA E LUCANIA (CF 80000870727)	-	-	100,00	Servitù coattiva elett. Int.
Orta Nova	48	206	MAFFIONE Ruggiero (CF MFFRGR86M09D643W) nato a FOGGIA (FG) il 09/08/1986	33,00	0,60	19,80	Servitù coattiva elett. Int.
Orta Nova	48	313	MAFFIONE Ruggiero (CF MFFRGR86M09D643W) nato a FOGGIA (FG) il 09/08/1986	29,00	0,60	17,40	Servitù coattiva elett. Int.
Orta Nova	48	331	MAFFIONE Ruggiero (CF MFFRGR86M09D643W) nato a FOGGIA (FG) il 09/08/1986	12,00	0,50	6,00	Servitù coattiva elett. Int.
Orta Nova	47	143	ENTE AUTONOMO ACQUEDOTTO PUGLIESE (CF 0034700021)	7,00	0,30	2,10	Servitù coattiva elett. Int.
Orta Nova	47	435	COLUCCI Chiara (CF CLCCHR66A63D643R) nata a FOGGIA (FG) il 23/01/1966 - COLUCCI Lucia (CF CLCLCU67P62G131Y) nata a ORTA NOVA (FG) il 22/09/1967 - COLUCCI Maria Nicola (CF CLCMNC48D58G131I) nata a ORTA NOVA (FG) il 18/04/1948 -COLUCCI Raffaele (CF CLCRFL36H19G131T) nato a ORTA NOVA (FG) il 19/06/1936	4,00	0,40	1,60	Servitù coattiva elett. Int.
Orta Nova	47	434	BELLINO Mario (CF BLLMRA69C17G131N) nato a ORTA NOVA (FG) il 17/03/1969	13,00	0,30	3,90	Servitù coattiva elett. Int.
Orta Nova	47	415	GAETA Gaetano (CF GTAGTN58B14G131E) nato a ORTA NOVA (FG) il 14/02/1958	43,00	0,80	34,40	Servitù coattiva elett. Int.
Orta Nova	47	77	GAETA Gaetano (CF GTAGTN58B14G131E) nato a ORTA NOVA (FG) il 14/02/1958	43,00	0,80	34,40	Servitù coattiva elett. Int.
Orta Nova	47	415	GAETA Gaetano (CF GTAGTN58B14G131E) nato a ORTA NOVA (FG) il 14/02/1958	44,00	0,80	35,20	Servitù coattiva elett. Int.
Orta Nova	47	405	DE FILIPPIS Domenico (CF DFLDNC36C28H643J) nato a RUTIGLIANO (BA) il 28/03/1936 - LOPS Antonio ; Di Carmine - LOPS Carmine ; Di Carmine - LUSUARIELLO Giuseppe ; Fu Nicola - DEFILIPPIS Vito (CF DFLVTI71D03C975E) nato a CONVERSANO (BA) il 03/04/1971	2,00	0,80	1,60	Servitù coattiva elett. Int.
Orta Nova	47	93	GAETA Gaetano (CF GTAGTN58B14G131E) nato a ORTA NOVA (FG) il 14/02/1958	44,00	0,80	35,20	Servitù coattiva elett. Int.
Orta Nova	47	404	GAETA Gaetano (CF GTAGTN58B14G131E) nato a ORTA NOVA (FG) il 14/02/1958	4,50	0,80	3,60	Servitù coattiva elett. Int.
Orta Nova	47	211	CLINCA Domenico (CF CLNDNC67R18H643O) nato a RUTIGLIANO (BA) il 18/10/1967	25,00	0,80	20,00	Servitù coattiva elett. Int.
Orta Nova	47	212	CLINCA Domenico (CF CLNDNC67R18H643O) nato a RUTIGLIANO (BA) il 18/10/1967	14,00	0,80	11,20	Servitù coattiva elett. Int.
Orta Nova	47	213	CLINCA Domenico (CF CLNDNC67R18H643O) nato a RUTIGLIANO (BA) il 18/10/1967	7,50	0,80	6,00	Servitù coattiva elett. Int.
Orta Nova	47	482	CLINCA Domenico (CF CLNDNC67R18H643O) nato a RUTIGLIANO (BA) il 18/10/1967	4,00	0,80	3,20	Servitù coattiva elett. Int.

SIGLA	REV	DESCRIZIONE	Data	Pag.	TOT.
	2	AGG. PIANO PARTICELLARE DI ESPROPRIO	10/10/2025	14	16

<p>Ing. Nicola Roselli Via Dei Meli, 19 86039 Termoli (CB)</p>	<p align="center">Impianto fotovoltaico a terra del tipo a inseguimento solare da ubicare nei Comuni di Stornarella (FG) e Orta Nova (FG)</p> <p align="center">Ditta Proponente: TIMEA s.r.l.</p>	 <p align="center">Studio di Ingegneria</p>
--	--	---

Orta Nova	47	233	CLINCA Domenico (CF CLNDNC67R18H643O) nato a RUTIGLIANO (BA) il 18/10/1967	19,00	0,80	15,20	Servitù coattiva elett. Int.
Orta Nova	47	234	CLINCA Domenico (CF CLNDNC67R18H643O) nato a RUTIGLIANO (BA) il 18/10/1967	27,00	0,80	21,60	Servitù coattiva elett. Int.
Orta Nova	38	215	ORTO GREEN FAMILY SOCIETA' AGRICOLA S.R.L. (CF 08823600724) sede in BARLETTA (BT)	11,50	0,50	5,75	Servitù coattiva elett. Int.
Stornarella	1	2	MACCHIA Danilo Antonio (CF MCCDLN89T04C514R) nato a CERIGNOLA (FG) il 04/12/1989 - MACCHIA Rosa (CF MCCRSO76T54I963F) nata a STORNARELLA (FG) il 14/12/1976	105,00	1,50	157,50	Servitù coattiva elett. Int.
Stornarella	1	3	MAURIELLO Savino (CF MRLSVN55T09G131M) nato a ORTA NOVA (FG) il 09/12/1955 - MAURIELLO Pasquale (CF MRLPQL82P07D643L) nato a FOGGIA (FG) il 07/09/1982	103,00	2,00	206,00	Servitù coattiva elett. Int.
Stornarella	1	145	NOVELLI Francesco (CF NVLFNC40B28G131H) nato a ORTA NOVA (FG) il 28/02/1940	50,00	0,80	40,00	Servitù coattiva elett. Int.
Strada provinciale 83				1386,00	4,00	5544,00	Servitù coattiva elett. Int.
Stornara	6	59	CO.MAC. OPERA DI SANTOLUPO LUIGI & C. S.A.S. (CF 01994480711) sede in STORNARA (FG)	12,00	0,40	4,80	Servitù coattiva elett. Int.
Stornara	6	272	ENTE PER LO SVILUPPO DELL'IRRIGAZIONE E LA TRASFORMAZIONE FONDARIA IN PUGLIA E LUCANIA con sede in BARI (BA) (CF 80000870727)	3,50	0,40	1,40	Servitù coattiva elett. Int.
Stornara	6	264	UNGARO Giacomo (CF NGRGCM69P18A662A) nato a BARI (BA) il 18/09/1969	120,00	0,50	60,00	Servitù coattiva elett. Int.
Stornara	6	263	ENTE PER LO SVILUPPO DELL'IRRIGAZIONE E LA TRASFORMAZIONE FONDARIA IN PUGLIA E LUCANIA con sede in BARI (BA) (CF 80000870727)	30,00	1,00	30,00	Servitù coattiva elett. Int.
Stornara	6	273	ENTE PER LO SVILUPPO DELL'IRRIGAZIONE E LA TRASFORMAZIONE FONDARIA IN PUGLIA E LUCANIA con sede in BARI (BA) (CF 80000870727)			2729,00	Servitù coattiva elett. Int.
Stornara	6	418	DI CORATO Pasquale (CF DCRPQL56D23I962U) nato a STORNARA (FG) il 23/04/1956	173,00	0,70	121,10	Servitù coattiva elett. Int.
Stornara	6	262	TROCCOLI Giuliana Concetta Emilia Pia (CF TRCGNC59T48I962H) nata a STORNARA (FG) il 08/12/1959	70,00	0,40	28,00	Servitù coattiva elett. Int.
Stornara	6	261	DI CORATO Pasquale (CF DCRPQL56D23I962U) nato a STORNARA (FG) il 23/04/1956	55,00	0,40	22,00	Servitù coattiva elett. Int.
Stornara	6	260	DI CORATO Pasquale (CF DCRPQL56D23I962U) nato a STORNARA (FG) il 23/04/1956	52,00	0,40	20,80	Servitù coattiva elett. Int.
Stornara	6	251	CAMMERINO Olimpio (CF CMMLMP25B28I962U) nato a STORNARA (FG) il 28/02/1925	59,00	0,30	17,70	Servitù coattiva elett. Int.
Stornara	6	250	SABETTA Maria Luigia (CF SBTMLG70D69C514V) nata a CERIGNOLA (FG) il 29/04/1970	54,00	0,30	16,20	Servitù coattiva elett. Int.
Stornara	6	249	LAMURA Fabio (CF LMRFBA86E29C514H) nato a CERIGNOLA (FG) il 29/05/1986	48,00	0,30	14,40	Servitù coattiva elett. Int.
Stornara	6	248	PASTORE Nunzio nato a ANDRIA (BT) il 10/02/1888	46,20	0,30	13,86	Servitù coattiva elett. Int.
Stornara	6	36	UNGARO Giacomo (CF NGRGCM69P18A662A) nato a BARI (BA) il 18/09/1969	216,67	0,30	65,00	Servitù coattiva elett. Int.
Stornara	6	44	D'ALESSANDRO Angela (CF DLSNGL65S70I962T) nata a STORNARA (FG) il 30/11/1965	105,00	0,30	31,50	Servitù coattiva elett. Int.
Strada provinciale 83				539,00	4,00	2156,00	Servitù coattiva elett. Int.
Stornara	6	490	DIMALLIO Antonio (CF DMLNTN89S14H926C) nato a SAN GIOVANNI ROTONDO (FG) il 14/11/1989	957,15	4,00	3828,60	Servitù coattiva elett. Int.
Stornara	6	490	DIMALLIO Antonio (CF DMLNTN89S14H926C) nato a SAN GIOVANNI ROTONDO (FG) il 14/11/1989	44,00	2,60	114,40	Servitù coattiva elett. Int.
Stornara	6	174	DEMANIO PUBBLICO DELLO STATO PER LE OPERE DI BONIFICA (CF 80193210582) sede in FOGGIA (FG)	44,00	0,70	30,80	Servitù coattiva elett. Int.
Stornara	6	507	CARROZZI Anna Clara (CF CRRNCL60S48I962T) nata a STORNARA (FG) il 08/11/1960	44,00	0,70	30,80	Servitù coattiva elett. Int.
Strada comunale Contessa				690,00	4,00	2760,00	Servitù coattiva elett. Int.
Stornara	7	3	MADDAMMA Amalia (CF MDDMLA54A57I962U) nata a STORNARA (FG) il 17/01/1954	53	3,00	159,00	Servitù coattiva elett. Int.

SIGLA	REV	DESCRIZIONE	Data	Pag.	TOT.
	2	AGG. PIANO PARTICELLARE DI ESPROPRIO	10/10/2025	15	16

Ing. Nicola Roselli Via Dei Meli, 19 86039 Termoli (CB)	Impianto fotovoltaico a terra del tipo a inseguimento solare da ubicare nei Comuni di Stornarella (FG) e Orta Nova (FG) Ditta Proponente: TIMEA s.r.l.	 Studio di Ingegneria
---	---	--

Stornara	7	72	ABAZIA Angela (CF BZANGL83M68Z110B) nata in FRANCIA (EE) il 28/08/1983 - MALDERA Francesco (CF MLDFNC80S17C514H) nato a CERIGNOLA (FG) il 17/11/1980	28	3,00	84,00	Servitù coattiva elett. Int.
Stornara	7	71	DE MARTINO Eugenia (CF DMRGNE63A57I962I) nata a STORNARA (FG) il 17/01/1963	28	3,00	84,00	Servitù coattiva elett. Int.
Stornara	7	4	SOCIETA' AGRICOLA CLARA A RESPONSABILITA' LIMITATA SEMPLIFICATA (CF 04149660716) sede in FOGGIA (FG)	28	3,00	84,00	Servitù coattiva elett. Int.
Stornara	4	28	SOCIETA' AGRICOLA CLARA A RESPONSABILITA' LIMITATA SEMPLIFICATA (CF 04149660716) sede in FOGGIA (FG)	27	3,00	81,00	Servitù coattiva elett. Int.
Stornara	4	25	SOCIETA' AGRICOLA CLARA A RESPONSABILITA' LIMITATA SEMPLIFICATA (CF 04149660716) sede in FOGGIA (FG)	84	3,00	252,00	Servitù coattiva elett. Int.
Stornara	4	24	MASTASI Nicola Leonardo (CF MSTNLL44S15I962B) nato a STORNARA (FG) il 15/11/1944	56	3,00	168,00	Servitù coattiva elett. Int.
Stornara	4	21	MASTASI Nicola Leonardo (CF MSTNLL44S15I962B) nato a STORNARA (FG) il 15/11/1944	28	3,00	84,00	Servitù coattiva elett. Int.
Stornara	4	70	MASTASI Nicola Leonardo (CF MSTNLL44S15I962B) nato a STORNARA (FG) il 15/11/1944	28	3,00	84,00	Servitù coattiva elett. Int.
Stornara	4	80	PALUMBO Nicola (CF PLMNCL72H15D643K) nato a FOGGIA (FG) il 15/06/1972	113	2,00	226,00	Servitù coattiva elett. Int.
Stornara	4	96	LAMPINO WIND SRL (CF 08282820722)	21,8	10,00	218,00	Servitù coattiva elett.aereo AT
Strada Vicinale Schiavone - Comune di Stornara				360	1,00	360,00	Servitù coattiva elett. Int.
Strada Vicinale Schiavone - Comune di Stornara				113	2,00	226,00	Servitù coattiva elett. Int.
Strada Vicinale Schiavone - Comune di Stornara				392	4,00	1568,00	Servitù coattiva elett. Int.

Tabella delle superfici da asservire secondo i dati catastali rilevati

A.01.D.1 Visure catastali e Calcolo delle indennità relativamente alle aree interessate dall'elettrodotto interrato (apposizione di vincolo di servitù di elettrodotto interrato) e dalle aree da espropriare per la costruzione della sottostazione di trasformazione utente (vincolo preordinato all'esproprio)

Si riportano, nel seguito, le visure catastali delle ditte interessate dall'esproprio / asservimento e le tabelle relative al calcolo delle indennità di esproprio e di servitù coattiva permanente di elettrodotto interrato, tenendo presente che il valore ritenuto congruo da attribuire come parametro di riferimento per il calcolo del più probabile valore venale, viene stimato in € 30.000,00/Ha (trentamila/00) per tutte le aree sopracitate.

SIGLA	REV	DESCRIZIONE	Data	Pag.	TOT.
	2	AGG. PIANO PARTICELLARE DI ESPROPRIO	10/10/2025	16	16

Catasto terreni

Visura attuale per immobile

Situazione degli atti informatizzati al **01/04/2025**

**Immobile di catasto terreni****Causali di aggiornamento ed annotazioni****Informazioni riportate negli atti del catasto al 01/04/2025****Dati identificativi:** Comune di **ORTA NOVA (G131) (FG)**Foglio **38** Particella **215****Classamento:**Particella divisa in **2** porzioni

Totali particella:

Redditi: dominicale **Euro 0,43**agrario **Euro 0,24**Superficie: **30 m²****Il reddito dominicale è stato calcolato tenendo conto delle eventuali deduzioni indicate in tabella**

Porzione	AA	AB
Reddito dominicale	Euro 0,42	Euro 0,01
Reddito agrario	Euro 0,23	Euro 0,01
Deduzioni	-	-
Superficie m ²	26	4
Qualità	ORTO IRRIG	SEMIN ARBOR
Classe	2	3

Ultimo atto di aggiornamento: TABELLA DI VARIAZIONE del 10/07/2015 Pratica n. FG0268955 in atti dal 17/12/2015 TRASMISSIONE DATI AGEA AI SENSI DEL DL 3.10.2006 N. 262 (n. 9967.1/2015)**Annotazioni:** Variazione colturale eseguita ai sensi del DI 3.10.2006 n. 262, convertito con modificazioni nella legge 24.11.2006 n. 286 e successive modificazioni (anno 2015) - Eseguita a seguito di dichiarazione resa il 10/07/2015 all'Organismo Pagatore AGEA con la domanda AGEA.ADU.2015.0670383 (Scheda validazione/fascicolo prot. n. AGEA.CAA5113.2015.0007481)

> Dati identificativi

Comune di **ORTA NOVA (G131) (FG)**
Foglio **38** Particella **215**

Impianto meccanografico del 16/12/1976

> Dati di classamento

Particella divisa in **2** porzioni

Totali particella:

Redditi: dominicale **Euro 0,43**

agrario **Euro 0,24**

Superficie: **30 m²**

Il reddito dominicale è stato calcolato tenendo conto delle eventuali deduzioni indicate in tabella

Porzione	AA	AB
Reddito dominicale	Euro 0,42	Euro 0,01
Reddito agrario	Euro 0,23	Euro 0,01
Deduzioni	-	-
Superficie m ²	26	4
Qualità	ORTO IRRIG	SEMIN ARBOR
Classe	2	3

TABELLA DI VARIAZIONE del 10/07/2015 Pratica n. FG0268955 in atti dal 17/12/2015 TRASMISSIONE DATI AGEA AI SENSI DEL DL 3.10.2006 N. 262 (n. 9967.1/2015)

Annotazioni: Variazione culturale eseguita ai sensi del DL 3.10.2006 n. 262, convertito con modificazioni nella legge 24.11.2006 n. 286 e successive modificazioni (anno 2015) - Eseguita a seguito di dichiarazione resa il 10/07/2015 all'Organismo Pagatore AGEA con la domanda AGEA.ADU.2015.0670383 (Scheda validazione/fascicolo prot. n. AGEA.CAA5113.2015.0007481)

> Intestazione attuale dell'immobile - totale intestati: 1

> **1. ORTO GREEN FAMILY SOCIETA' AGRICOLA S.R.L.**
(CF 08823600724)
sede in BARLETTA (BT)
Diritto di: Proprietà per 1/1 (deriva dall'atto 1)

1. Atto del 07/06/2023 Pubblico ufficiale SIMONETTI PAOLO Sede FOGGIA (FG) Repertorio n. 29008 - CONFERIMENTO IN SOCIETA' Nota presentata con Modello Unico n. 11320.1/2023 Reparto PI di FOGGIA in atti dal 13/06/2023

Catasto terreni
Visura attuale per immobile
Situazione degli atti informatizzati al **01/04/2025**



Immobile di catasto terreni



Causali di aggiornamento ed annotazioni

Informazioni riportate negli atti del catasto al 01/04/2025

Dati identificativi: Comune di **ORTA NOVA (G131) (FG)**

Foglio **47** Particella **77**

Classamento:

Redditi: dominicale **Euro 223,39**

agrario **Euro 107,71**

Particella con qualità: **VIGNETO** di classe **1**

Superficie: **15.448 m²**

Ultimo atto di aggiornamento: TABELLA DI VARIAZIONE del 12/03/2007 Pratica n. FG0132439 in atti dal 12/03/2007 TRASMISSIONE DATI AI SENSI DEL DECRETO 262 DEL 3 OTTOBRE 2006 (n. 51201.1/2007)

Annotazioni: VARIAZIONE CULTURALE EX D.L. N. 262/06 - QUALITA' DICHIARATA O PARIFICATA A CULTURA PRESENTE NEL QUADRO TARIFFARIO

> Dati identificativi

Comune di **ORTA NOVA (G131) (FG)**

Foglio **47** Particella **77**

Impianto meccanografico del 16/12/1976

> Dati di classamento

Redditi: dominicale **Euro 223,39**

agrario **Euro 107,71**

Particella con qualità: **VIGNETO** di classe **1**

Superficie: **15.448 m²**

TABELLA DI VARIAZIONE del 12/03/2007 Pratica n. FG0132439 in atti dal 12/03/2007 TRASMISSIONE DATI AI SENSI DEL DECRETO 262 DEL 3 OTTOBRE 2006 (n. 51201.1/2007)

Annotazioni: VARIAZIONE CULTURALE EX D.L. N. 262/06 - QUALITA' DICHIARATA O PARIFICATA A CULTURA PRESENTE NEL QUADRO TARIFFARIO

Direzione Provinciale di Foggia
Ufficio Provinciale - Territorio
Servizi Catastali

Data: **01/04/2025**
Ora: **19:45:47**
Numero Pratica: **T509457/2025**
Pag: **2 - Fine**

› **Intestazione attuale dell'immobile - totale intestati: 1**

› **1. GAETA Gaetano**
(CF GTAGTN58B14G131E)
nato a ORTA NOVA (FG) il 14/02/1958
Diritto di: Proprieta' (deriva dall'atto 1)

1. Atto del 23/07/1997 Pubblico ufficiale FRATTAROLO
DR. VIN Sede FOGGIA (FG) Repertorio n. 66113 - UR
Registrazione - Voltura n. 5909.12/1997 in atti dal
25/02/2000

Visura telematica

Catasto terreni
Visura attuale per immobile
Situazione degli atti informatizzati al **01/04/2025**



Immobile di catasto terreni



Causali di aggiornamento ed annotazioni

Informazioni riportate negli atti del catasto al 01/04/2025

Dati identificativi: Comune di **ORTA NOVA (G131) (FG)**

Foglio **47** Particella **93**

Classamento:

Particella divisa in **2** porzioni

Totali particella:

Redditi: dominicale **Euro 106,35**

agrario **Euro 54,80**

Superficie: **15.346** m²

Il reddito dominicale è stato calcolato tenendo conto delle eventuali deduzioni indicate in tabella

Porzione	AA	AB
Reddito dominicale	Euro 93,19	Euro 13,16
Reddito agrario	Euro 48,46	Euro 6,34
Deduzioni	-	-
Superficie m ²	14.436	910
Qualità	SEMIN IRRIG	VIGNETO
Classe	U	1

Ultimo atto di aggiornamento: TABELLA DI VARIAZIONE del 06/07/2020 Pratica n. FG0145599 in atti dal 23/11/2020 TRASMISSIONE DATI AGEA AI SENSI DEL DL 3.10.2006 N. 262 (n. 25880.1/2020)

Annotazioni: Variazione colturale eseguita ai sensi del DI 3.10.2006 n. 262, convertito con modificazioni nella legge 24.11.2006 n. 286 e successive modificazioni (anno 2020) - Eseguita a seguito di dichiarazione resa il 06/07/2020 all'Organismo Pagatore AGEA con la domanda AGEA.ADU.2020.1026837 (Scheda validazione/fascicolo prot. n. AGEA.CAA6506.2020.0001028) - Porzione AA: Classamento per parificazione con la qualità 36 - ULIVETO, Classe 01

> Dati identificativi

Comune di **ORTA NOVA (G131) (FG)**
Foglio **47** Particella **93**

Impianto meccanografico del 16/12/1976

> Dati di classamento

Particella divisa in **2** porzioni

Totali particella:

Redditi: dominicale **Euro 106,35**

agrario **Euro 54,80**

Superficie: **15.346 m²**

Il reddito dominicale è stato calcolato tenendo conto delle eventuali deduzioni indicate in tabella

Porzione	AA	AB
Reddito dominicale	Euro 93,19	Euro 13,16
Reddito agrario	Euro 48,46	Euro 6,34
Deduzioni	-	-
Superficie m ²	14.436	910
Qualità	SEMIN IRRIG	VIGNETO
Classe	U	1

TABELLA DI VARIAZIONE del 06/07/2020 Pratica n. FG0145599 in atti dal 23/11/2020 TRASMISSIONE DATI AGEA AI SENSI DEL DL 3.10.2006 N. 262 (n. 25880.1/2020)

Annotazioni: Variazione colturale eseguita ai sensi del DL 3.10.2006 n. 262, convertito con modificazioni nella legge 24.11.2006 n. 286 e successive modificazioni (anno 2020) - Eseguita a seguito di dichiarazione resa il 06/07/2020 all'Organismo Pagatore AGEA con la domanda AGEA.ADU.2020.1026837 (Scheda validazione/fascicolo prot. n. AGEA.CAA6506.2020.0001028) - Porzione AA: Classamento per parificazione con la qualità 36 - ULIVETO, Classe 01

> Intestazione attuale dell'immobile - totale intestati: 1

> **1. GAETA Gaetano**
(CF GTAGTN58B14G131E)
nato a ORTA NOVA (FG) il 14/02/1958
Diritto di: Proprietà (deriva dall'atto 1)

1. Atto del 23/07/1997 Pubblico ufficiale FRATTAROLO DR. VIN Sede FOGGIA (FG) Repertorio n. 66113 - UR Registrazione - Voltura n. 5909.12/1997 in atti dal 25/02/2000

Catasto terreni
Visura attuale per immobile
Situazione degli atti informatizzati al **01/04/2025**



Immobile di catasto terreni



Causali di aggiornamento ed annotazioni

Informazioni riportate negli atti del catasto al 01/04/2025

Dati identificativi: Comune di **ORTA NOVA (G131) (FG)**

Foglio **47** Particella **143**

Classamento:

Redditi: dominicale **Euro 18,50 Lire 35.822**

agrario **Euro 14,23 Lire 27.555**

Particella con qualità: **SEMINATIVO** di classe **3**

Superficie: **5.511 m²**

Ultimo atto di aggiornamento: Impianto meccanografico del 16/12/1976

> Dati identificativi

Comune di **ORTA NOVA (G131) (FG)**

Foglio **47** Particella **143**

Partita: **3047**

Impianto meccanografico del 16/12/1976

> Dati di classamento

Redditi: dominicale **Euro 18,50 Lire 35.822**

agrario **Euro 14,23 Lire 27.555**

Particella con qualità: **SEMINATIVO** di classe **3**

Superficie: **5.511 m²**

Impianto meccanografico del 16/12/1976

> Intestazione attuale dell'immobile - totale intestati: 1

**> 1. ENTE AUTONOMO ACQUEDOTTO PUGLIESE
(CF 0034700021)**

sede in BARI (BA)

Diritto di: Proprieta' per 1000/1000 (deriva dall'atto
1)

1. Impianto meccanografico del 16/12/1976

Catasto terreni
Visura attuale per immobile
Situazione degli atti informatizzati al **01/04/2025**



Immobile di catasto terreni



Causali di aggiornamento ed annotazioni

Informazioni riportate negli atti del catasto al 01/04/2025

Dati identificativi: Comune di **ORTA NOVA (G131) (FG)**

Foglio **47** Particella **211**

Classamento:

Redditi: dominicale **Euro 338,82**

agrario **Euro 165,47**

Particella con qualità: **VIGNETO IRR** di classe **U**

Superficie: **15.257 m²**

Ultimo atto di aggiornamento: TABELLA DI VARIAZIONE del 14/12/2007 Pratica n. FG0469346 in atti dal 14/12/2007 TRASMISSIONE DATI AGEA AI SENSI DEL DL 3.10.2006 N.262 (n. 117408.1/2007)

Annotazioni: VARIAZIONE CULTURALE ESEGUITA AI SENSI DEL DL 3.10.2006 N. 262, CONVERTITO CON MODIFICAZIONI NELLA LEGGE 24.11.2006 N. 286 (ANNO 2007) - QUALITA' DICHIARATA O PARIFICATA A CULTURA PRESENTE NEL QUADRO TARIFFARIO DEL COMUNE

> Dati identificativi

Comune di **ORTA NOVA (G131) (FG)**

Foglio **47** Particella **211**

Impianto meccanografico del 16/12/1976

> Dati di classamento

Redditi: dominicale **Euro 338,82**

agrario **Euro 165,47**

Particella con qualità: **VIGNETO IRR** di classe **U**

Superficie: **15.257 m²**

TABELLA DI VARIAZIONE del 14/12/2007 Pratica n. FG0469346 in atti dal 14/12/2007 TRASMISSIONE DATI AGEA AI SENSI DEL DL 3.10.2006 N.262 (n. 117408.1/2007)

Annotazioni: VARIAZIONE CULTURALE ESEGUITA AI SENSI DEL DL 3.10.2006 N. 262, CONVERTITO CON MODIFICAZIONI NELLA LEGGE 24.11.2006 N. 286 (ANNO 2007) - QUALITA' DICHIARATA O PARIFICATA A CULTURA PRESENTE NEL QUADRO TARIFFARIO DEL COMUNE

Direzione Provinciale di Foggia
Ufficio Provinciale - Territorio
Servizi Catastali

Data: **01/04/2025**
Ora: **20:05:23**
Numero Pratica: **T513572/2025**
Pag: **2 - Fine**

> **Intestazione attuale dell'immobile - totale intestati: 1**

> **1. CLINCA Domenico
(CF CLNDNC67R18H643O)**

nato a RUTIGLIANO (BA) il 18/10/1967

Diritto di: Proprieta' per 1000/1000 (deriva dall'atto
1)

1. Atto del 19/06/1995 Pubblico ufficiale DI CARLO
BRUNO Sede FOGGIA (FG) Repertorio n. 13271 - UR
Sede FOGGIA (FG) Registrazione n. 1847 registrato
in data 22/06/1995 - Voltura n. 4262.1/1995 in atti dal
23/06/1995

Visura telematica

Catasto terreni
Visura attuale per immobile
Situazione degli atti informatizzati al **01/04/2025**



Immobile di catasto terreni



Causali di aggiornamento ed annotazioni

Informazioni riportate negli atti del catasto al 01/04/2025

Dati identificativi: Comune di **ORTA NOVA (G131) (FG)**

Foglio **47** Particella **212**

Classamento:

Redditi: dominicale **Euro 57,74**

agrario **Euro 28,20**

Particella con qualità: **VIGNETO IRR** di classe **U**

Superficie: **2.600 m²**

Ultimo atto di aggiornamento: TABELLA DI VARIAZIONE del 14/12/2007 Pratica n. FG0469347 in atti dal 14/12/2007 TRASMISSIONE DATI AGEA AI SENSI DEL DL 3.10.2006 N.262 (n. 117409.1/2007)

Annotazioni: VARIAZIONE CULTURALE ESEGUITA AI SENSI DEL DL 3.10.2006 N. 262, CONVERTITO CON MODIFICAZIONI NELLA LEGGE 24.11.2006 N. 286 (ANNO 2007) - QUALITA' DICHIARATA O PARIFICATA A CULTURA PRESENTE NEL QUADRO TARIFFARIO DEL COMUNE

> Dati identificativi

Comune di **ORTA NOVA (G131) (FG)**

Foglio **47** Particella **212**

Impianto meccanografico del 16/12/1976

> Dati di classamento

Redditi: dominicale **Euro 57,74**

agrario **Euro 28,20**

Particella con qualità: **VIGNETO IRR** di classe **U**

Superficie: **2.600 m²**

TABELLA DI VARIAZIONE del 14/12/2007 Pratica n. FG0469347 in atti dal 14/12/2007 TRASMISSIONE DATI AGEA AI SENSI DEL DL 3.10.2006 N.262 (n. 117409.1/2007)

Annotazioni: VARIAZIONE CULTURALE ESEGUITA AI SENSI DEL DL 3.10.2006 N. 262, CONVERTITO CON MODIFICAZIONI NELLA LEGGE 24.11.2006 N. 286 (ANNO 2007) - QUALITA' DICHIARATA O PARIFICATA A CULTURA PRESENTE NEL QUADRO TARIFFARIO DEL COMUNE

Direzione Provinciale di Foggia
Ufficio Provinciale - Territorio
Servizi Catastali

Data: **01/04/2025**
Ora: **20:07:24**
Numero Pratica: **T513919/2025**
Pag: **2 - Fine**

> **Intestazione attuale dell'immobile - totale intestati: 1**

> **1. CLINCA Domenico
(CF CLNDNC67R18H643O)**

nato a RUTIGLIANO (BA) il 18/10/1967

Diritto di: Proprieta' per 1000/1000 (deriva dall'atto
1)

1. Atto del 19/06/1995 Pubblico ufficiale DI CARLO
BRUNO Sede FOGGIA (FG) Repertorio n. 13271 - UR
Sede FOGGIA (FG) Registrazione n. 1847 registrato
in data 22/06/1995 - Voltura n. 4262.1/1995 in atti dal
23/06/1995

Visura telematica

Catasto terreni

Visura attuale per immobile

Situazione degli atti informatizzati al **01/04/2025**

**Immobile di catasto terreni****Causali di aggiornamento ed annotazioni****Informazioni riportate negli atti del catasto al 01/04/2025****Dati identificativi:** Comune di **ORTA NOVA (G131) (FG)**Foglio **47** Particella **213****Classamento:**Particella divisa in **2** porzioni

Totali particella:

Redditi: dominicale **Euro 12,37**agrario **Euro 6,08**Superficie: **585 m²****Il reddito dominicale è stato calcolato tenendo conto delle eventuali deduzioni indicate in tabella**

Porzione	AA	AB
Reddito dominicale	Euro 0,16	Euro 12,21
Reddito agrario	Euro 0,11	Euro 5,97
Deduzioni	-	-
Superficie m ²	35	550
Qualità	SEMINATIVO	VIGNETO IRR
Classe	2	U

Ultimo atto di aggiornamento: TABELLA DI VARIAZIONE del 14/12/2007 Pratica n. FG0469348 in atti dal 14/12/2007 TRASMISSIONE DATI AGEA AI SENSI DEL DL 3.10.2006 N.262 (n. 117410.1/2007)**Annotazioni:** VARIAZIONE COLTURALE ESEGUITA AI SENSI DEL DL 3.10.2006 N. 262, CONVERTITO CON MODIFICAZIONI NELLA LEGGE 24.11.2006 N. 286 (ANNO 2007) - QUALITA' DICHIARATA O PARIFICATA A COLTURA PRESENTE NEL QUADRO TARIFFARIO DEL COMUNE

> Dati identificativi**Comune di ORTA NOVA (G131) (FG)
Foglio 47 Particella 213****Impianto meccanografico del 16/12/1976****> Dati di classamento****Particella divisa in 2 porzioni****Totali particella:****Redditi: dominicale Euro 12,37****agrario Euro 6,08****Superficie: 585 m²****Il reddito dominicale è stato calcolato tenendo
conto delle eventuali deduzioni indicate in
tabella**

Porzione	AA	AB
Reddito dominicale	Euro 0,16	Euro 12,21
Reddito agrario	Euro 0,11	Euro 5,97
Deduzioni	-	-
Superficie m ²	35	550
Qualità	SEMINATIVO	VIGNETO IRR
Classe	2	U

**TABELLA DI VARIAZIONE del 14/12/2007 Pratica n.
FG0469348 in atti dal 14/12/2007 TRASMISSIONE
DATI AGEA AI SENSI DEL DL 3.10.2006 N.262 (n.
117410.1/2007)****Annotazioni: VARIAZIONE CULTURALE ESEGUITA
AI SENSI DEL DL 3.10.2006 N. 262, CONVERTITO
CON MODIFICAZIONI NELLA LEGGE 24.11.2006 N.
286 (ANNO 2007) - QUALITA' DICHIARATA O
PARIFICATA A CULTURA PRESENTE NEL QUADRO
TARIFFARIO DEL COMUNE****> Intestazione attuale dell'immobile - totale intestati: 1****> 1. CLINCA Domenico
(CF CLNDNC67R18H643O)****nato a RUTIGLIANO (BA) il 18/10/1967****Diritto di: Proprietà per 1000/1000 (deriva dall'atto
1)****1. Atto del 19/06/1995 Pubblico ufficiale DI CARLO
BRUNO Sede FOGGIA (FG) Repertorio n. 13271 - UR
Sede FOGGIA (FG) Registrazione n. 1847 registrato
in data 22/06/1995 - Voltura n. 4262.1/1995 in atti dal
23/06/1995**

Catasto terreni

Visura attuale per immobile

Situazione degli atti informatizzati al **01/04/2025**

**Immobile di catasto terreni****Causali di aggiornamento ed annotazioni****Informazioni riportate negli atti del catasto al 01/04/2025****Dati identificativi:** Comune di ORTA NOVA (G131) (FG)Foglio **47** Particella **233****Classamento:**Particella divisa in **2** porzioni

Totali particella:

Redditi: dominicale **Euro 19,36**agrario **Euro 9,57**Superficie: **1.525 m²****Il reddito dominicale è stato calcolato tenendo conto delle eventuali deduzioni indicate in tabella**

Porzione	AA	AB
Reddito dominicale	Euro 1,28	Euro 18,08
Reddito agrario	Euro 0,85	Euro 8,72
Deduzioni	-	-
Superficie m ²	275	1.250
Qualità	SEMINATIVO	VIGNETO
Classe	2	1

Ultimo atto di aggiornamento: TABELLA DI VARIAZIONE del 14/12/2007 Pratica n. FG0469351 in atti dal 14/12/2007 TRASMISSIONE DATI AGEA AI SENSI DEL DL 3.10.2006 N.262 (n. 117413.1/2007)**Annotazioni:** VARIAZIONE CULTURALE ESEGUITA AI SENSI DEL DL 3.10.2006 N. 262, CONVERTITO CON MODIFICAZIONI NELLA LEGGE 24.11.2006 N. 286 (ANNO 2007) - QUALITA' DICHIARATA O PARIFICATA A CULTURA PRESENTE NEL QUADRO TARIFFARIO DEL COMUNE

> Dati identificativi

Comune di **ORTA NOVA (G131) (FG)**
Foglio **47** Particella **233**

Impianto meccanografico del 16/12/1976

> Dati di classamento

Particella divisa in **2** porzioni

Totali particella:

Redditi: dominicale **Euro 19,36**

agrario **Euro 9,57**

Superficie: **1.525 m²**

Il reddito dominicale è stato calcolato tenendo conto delle eventuali deduzioni indicate in tabella

Porzione	AA	AB
Reddito dominicale	Euro 1,28	Euro 18,08
Reddito agrario	Euro 0,85	Euro 8,72
Deduzioni	-	-
Superficie m ²	275	1.250
Qualità	SEMINATIVO	VIGNETO
Classe	2	1

TABELLA DI VARIAZIONE del 14/12/2007 Pratica n. FG0469351 in atti dal 14/12/2007 TRASMISSIONE DATI AGEA AI SENSI DEL DL 3.10.2006 N.262 (n. 117413.1/2007)

Annotazioni: VARIAZIONE CULTURALE ESEGUITA AI SENSI DEL DL 3.10.2006 N. 262, CONVERTITO CON MODIFICAZIONI NELLA LEGGE 24.11.2006 N. 286 (ANNO 2007) - QUALITA' DICHIARATA O PARIFICATA A CULTURA PRESENTE NEL QUADRO TARIFFARIO DEL COMUNE

> Intestazione attuale dell'immobile - totale intestati: 1

> 1. CLINCA Domenico (CF CLNDNC67R18H643O)

nato a RUTIGLIANO (BA) il 18/10/1967

Diritto di: Proprietà per 1000/1000 (deriva dall'atto 1)

1. Atto del 19/06/1995 Pubblico ufficiale DI CARLO BRUNO Sede FOGGIA (FG) Repertorio n. 13271 - UR Sede FOGGIA (FG) Registrazione n. 1847 registrato in data 22/06/1995 - Voltura n. 4262.1/1995 in atti dal 23/06/1995

Catasto terreni

Visura attuale per immobile

Situazione degli atti informatizzati al **01/04/2025**

**Immobile di catasto terreni****Causali di aggiornamento ed annotazioni****Informazioni riportate negli atti del catasto al 01/04/2025****Dati identificativi:** Comune di **ORTA NOVA (G131) (FG)**Foglio **47** Particella **234****Classamento:**Particella divisa in **2** porzioni

Totali particella:

Redditi: dominicale **Euro 3,91**agrario **Euro 2,35**Superficie: **2.329 m²****Il reddito dominicale è stato calcolato tenendo conto delle eventuali deduzioni indicate in tabella**

Porzione	AA	AB
Reddito dominicale	Euro 0,46	Euro 3,45
Reddito agrario	Euro 0,28	Euro 2,07
Deduzioni	-	-
Superficie m ²	100	2.229
Qualità	ULIVETO	PASCOLO
Classe	2	3

Ultimo atto di aggiornamento: TABELLA DI VARIAZIONE del 12/03/2007 Pratica n. FG0132478 in atti dal 12/03/2007 TRASMISSIONE DATI AI SENSI DEL DECRETO 262 DEL 3 OTTOBRE 2006 (n. 51222.1/2007)**Annotazioni:** VARIAZIONE COLTURALE EX D.L. N. 262/06 - QUALITA' DICHIARATA O PARIFICATA A COLTURA PRESENTE NEL QUADRO TARIFFARIO

> Dati identificativi

Comune di **ORTA NOVA (G131) (FG)**
Foglio **47** Particella **234**

Impianto meccanografico del 16/12/1976

> Dati di classamento

Particella divisa in **2** porzioni

Totali particella:

Redditi: dominicale **Euro 3,91**

agrario **Euro 2,35**

Superficie: **2.329 m²**

Il reddito dominicale è stato calcolato tenendo conto delle eventuali deduzioni indicate in tabella

TABELLA DI VARIAZIONE del 12/03/2007 Pratica n. FG0132478 in atti dal 12/03/2007 TRASMISSIONE DATI AI SENSI DEL DECRETO 262 DEL 3 OTTOBRE 2006 (n. 51222.1/2007)

Annotazioni: VARIAZIONE CULTURALE EX D.L. N. 262/06 - QUALITA' DICHIARATA O PARIFICATA A CULTURA PRESENTE NEL QUADRO TARIFFARIO

Porzione	AA	AB
Reddito dominicale	Euro 0,46	Euro 3,45
Reddito agrario	Euro 0,28	Euro 2,07
Deduzioni	-	-
Superficie m ²	100	2.229
Qualità	ULIVETO	PASCOLO
Classe	2	3

> Intestazione attuale dell'immobile - totale intestati: 1

> 1. CLINCA Domenico (CF CLNDNC67R18H643O)

nato a RUTIGLIANO (BA) il 18/10/1967

Diritto di: Proprietà per 1000/1000 (deriva dall'atto 1)

1. Atto del 19/06/1995 Pubblico ufficiale DI CARLO BRUNO Sede FOGGIA (FG) Repertorio n. 13271 - UR Sede FOGGIA (FG) Registrazione n. 1847 registrato in data 22/06/1995 - Voltura n. 4262.1/1995 in atti dal 23/06/1995

Catasto terreni

Visura attuale per immobile

Situazione degli atti informatizzati al **01/04/2025**

**Immobile di catasto terreni****Causali di aggiornamento ed annotazioni****Informazioni riportate negli atti del catasto al 01/04/2025****Dati identificativi:** Comune di **ORTA NOVA (G131) (FG)**Foglio **47** Particella **404****Classamento:****Redditi:** dominicale **Euro 17,44**agrario **Euro 8,41**Particella con qualità: **VIGNETO** di classe **1**Superficie: **1.206 m²****Ultimo atto di aggiornamento:** VARIAZIONE D'UFFICIO del 29/01/2010 Pratica n. FG0033721 in atti dal 04/02/2010 IST. PER INSER. IN ATTI DI P.LLE. T.F. N. 76/1984 . ATTIVITA' A16-BONIFICA IDENTIFICATIVI (n. 27852.1/2010)**Annotazioni:** DERIVA DALLA 93**> Dati identificativi**Comune di **ORTA NOVA (G131) (FG)**Foglio **47** Particella **404**

VARIAZIONE D'UFFICIO del 29/01/2010 Pratica n. FG0033721 in atti dal 04/02/2010 IST. PER INSER. IN ATTI DI P.LLE. T.F. N. 76/1984 . ATTIVITA' A16-BONIFICA IDENTIFICATIVI (n. 27852.1/2010)

Annotazioni: DERIVA DALLA 93**> Dati di classamento****Redditi:** dominicale **Euro 17,44**agrario **Euro 8,41**Particella con qualità: **VIGNETO** di classe **1**Superficie: **1.206 m²**

VARIAZIONE D'UFFICIO del 29/01/2010 Pratica n. FG0033721 in atti dal 04/02/2010 IST. PER INSER. IN ATTI DI P.LLE. T.F. N. 76/1984 . ATTIVITA' A16-BONIFICA IDENTIFICATIVI (n. 27852.1/2010)

Annotazioni: DERIVA DALLA 93

> **Intestazione attuale dell'immobile - totale intestati: 1**

> **1. GAETA Gaetano**
(CF GTAGTN58B14G131E)
nato a ORTA NOVA (FG) il 14/02/1958
Diritto di: Proprieta' (deriva dall'atto 1)

1. VARIAZIONE D'UFFICIO del 29/01/2010 - IST. PER
INSER. IN ATTI DI P.LLE. T.F. N. 76/1984 . ATTIVITA'
A16-BONIFICA IDENTIFICATIVI n. 27852.1/2010 -
Pratica n. FG0033721 in atti dal 04/02/2010

Visura telematica

Catasto terreni

Visura attuale per immobile

Situazione degli atti informatizzati al **01/04/2025**

**Immobile di catasto terreni****Causali di aggiornamento ed annotazioni****Informazioni riportate negli atti del catasto al 01/04/2025****Dati identificativi:** Comune di **ORTA NOVA (G131) (FG)**Foglio **47** Particella **405****Classamento:****Redditi:** dominicale **Euro 2,28**agrario **Euro 1,52**Particella con qualità: **SEMINATIVO** di classe **2**Superficie: **490 m²****Ultimo atto di aggiornamento:** VARIAZIONE D'UFFICIO del 29/01/2010 Pratica n. FG0033734 in atti dal 04/02/2010 IST. PER INSERIM. FRAZ. N.76/1984. ATTIVITA' A16-BONIFICA IDENTIFICATIVI (n. 27854.1/2010)**> Dati identificativi**Comune di **ORTA NOVA (G131) (FG)**Foglio **47** Particella **405**

VARIAZIONE D'UFFICIO del 29/01/2010 Pratica n. FG0033723 in atti dal 04/02/2010 IST. PER INSER. IN ATTI DI P.LLE. T.F. N. 76/1984 . ATTIVITA' A16-BONIFICA IDENTIFICATIVI (n. 27852.1/2010)

> Dati di classamento**Redditi:** dominicale **Euro 2,28**agrario **Euro 1,52**Particella con qualità: **SEMINATIVO** di classe **2**Superficie: **490 m²**

VARIAZIONE D'UFFICIO del 29/01/2010 Pratica n. FG0033723 in atti dal 04/02/2010 IST. PER INSER. IN ATTI DI P.LLE. T.F. N. 76/1984 . ATTIVITA' A16-BONIFICA IDENTIFICATIVI (n. 27852.1/2010)

> Altre variazioni

VARIAZIONE D'UFFICIO del 29/01/2010 Pratica n. FG0033734 in atti dal 04/02/2010 IST. PER INSERIM. FRAZ. N.76/1984. ATTIVITA' A16-BONIFICA IDENTIFICATIVI (n. 27854.1/2010)

➤ **Intestazione attuale dell'immobile - totale intestati: 5**

➤ **1. DE FILIPPIS Domenico
(CF DFLDNC36C28H643J)**

nato a RUTIGLIANO (BA) il 28/03/1936
Diritto di: Proprieta' per 1/8 (deriva dall'atto 1)

1. VARIAZIONE D'UFFICIO del 29/01/2010 - IST. PER
INSER. IN ATTI DI P.LLE. T.F. N. 76/1984 . ATTIVITA'
A16-BONIFICA IDENTIFICATIVI n. 27852.1/2010 -
Pratica n. FG0033723 in atti dal 04/02/2010

➤ **2. LOPS Antonio ; Di Carmine**

Diritto di: Proprieta' per 2/8 (deriva dall'atto 1)

➤ **3. LOPS Carmine ; Di Carmine**

Diritto di: Proprieta' per 2/8 (deriva dall'atto 1)

➤ **4. LUSUARIELLO Giuseppe ; Fu Nicola**

Diritto di: Proprieta' per 2/8 (deriva dall'atto 1)

➤ **5. DEFILIPPIS Vito (CF DFLVTI71D03C975E)**

nato a CONVERSANO (BA) il 03/04/1971
Diritto di: Proprieta' per 1/8 (deriva dall'atto 2)

2. SUCCESSIONE TESTAMENTARIA di CLINCA
PORZIA del 15/05/2018 Sede FOGGIA (FG)
Registrazione Volume 88888 n. 61803 registrato in data
14/02/2022 - Trascrizione n. 3476.5/2022 Reparto PI di
FOGGIA in atti dal 25/02/2022

Catasto terreni

Visura attuale per immobile

Situazione degli atti informatizzati al **01/04/2025**

**Immobile di catasto terreni****Causali di aggiornamento ed annotazioni****Informazioni riportate negli atti del catasto al 01/04/2025****Dati identificativi:** Comune di ORTA NOVA (G131) (FG)Foglio **47** Particella **415****Classamento:**Particella divisa in **2** porzioni

Totali particella:

Redditi: dominicale **Euro 40,96**agrario **Euro 20,29**Superficie: **3.271** m²**Il reddito dominicale è stato calcolato tenendo conto delle eventuali deduzioni indicate in tabella**

Porzione	AA	AB
Reddito dominicale	Euro 39,04	Euro 1,92
Reddito agrario	Euro 18,82	Euro 1,47
Deduzioni	-	-
Superficie m ²	2.700	571
Qualità	VIGNETO	SEMINATIVO
Classe	1	3

Ultimo atto di aggiornamento: TABELLA DI VARIAZIONE del 14/12/2007 Pratica n. FG0469395 in atti dal 14/12/2007 TRASMISSIONE DATI AGEA AI SENSI DEL DL 3.10.2006 N.262 (n. 117444.1/2007)**Annotazioni:** VARIAZIONE COLTURALE ESEGUITA AI SENSI DEL DL 3.10.2006 N. 262, CONVERTITO CON MODIFICAZIONI NELLA LEGGE 24.11.2006 N. 286 (ANNO 2007) - QUALITA' DICHIARATA O PARIFICATA A COLTURA PRESENTE NEL QUADRO TARIFFARIO DEL COMUNE

> Dati identificativi

Comune di **ORTA NOVA (G131) (FG)**
Foglio **47** Particella **415**

FRAZIONAMENTO del 03/02/1988 in atti dal
11/05/1995 (n. 2.1/1988)

> Dati di classamento

Particella divisa in **2** porzioni

Totali particella:

Redditi: dominicale **Euro 40,96**

agrario **Euro 20,29**

Superficie: **3.271 m²**

Il reddito dominicale è stato calcolato tenendo conto delle eventuali deduzioni indicate in tabella

Porzione	AA	AB
Reddito dominicale	Euro 39,04	Euro 1,92
Reddito agrario	Euro 18,82	Euro 1,47
Deduzioni	-	-
Superficie m ²	2.700	571
Qualità	VIGNETO	SEMINATIVO
Classe	1	3

TABELLA DI VARIAZIONE del 14/12/2007 Pratica n. FG0469395 in atti dal 14/12/2007 TRASMISSIONE DATI AGEA AI SENSI DEL DL 3.10.2006 N.262 (n. 117444.1/2007)

Annotazioni: VARIAZIONE CULTURALE ESEGUITA AI SENSI DEL DL 3.10.2006 N. 262, CONVERTITO CON MODIFICAZIONI NELLA LEGGE 24.11.2006 N. 286 (ANNO 2007) - QUALITA' DICHIARATA O PARIFICATA A CULTURA PRESENTE NEL QUADRO TARIFFARIO DEL COMUNE

> Intestazione attuale dell'immobile - totale intestati: 1

> 1. **GAETA Gaetano** **(CF GTAGTN58B14G131E)**

nato a ORTA NOVA (FG) il 14/02/1958

Diritto di: Proprietà per 1000/1000 (deriva dall'atto 1)

1. Atto del 24/05/1988 Pubblico ufficiale TACCHI VENTURI LUI Sede ORTA NOVA (FG) Repertorio n. 45116 Sede CERIGNOLA (FG) Registrazione n. 1253 registrato in data 09/06/1988 - n. 7099.1/1988 in atti dal 11/05/1995

Catasto terreni
Visura attuale per immobile
Situazione degli atti informatizzati al **01/04/2025**



Immobile di catasto terreni



Causali di aggiornamento ed annotazioni

Informazioni riportate negli atti del catasto al 01/04/2025

Dati identificativi: Comune di **ORTA NOVA (G131) (FG)**

Foglio **47** Particella **434**

Classamento:

Redditi: dominicale **Euro 9,88 Lire 19.136**

agrario **Euro 5,59 Lire 10.816**

Particella con qualità: **SEMIN ARBOR** di classe **1**

Superficie: **1.664 m²**

Ultimo atto di aggiornamento: ISTRUMENTO (ATTO PUBBLICO) del 09/06/1994 in atti dal 19/02/1997 (n. 4739.1/1994)

> Dati identificativi

Comune di **ORTA NOVA (G131) (FG)**

Foglio **47** Particella **434**

Partita: **108615**

FRAZIONAMENTO del 31/03/1993 in atti dal 02/04/1993 (n. 1071.4/1992)

Annotazione di immobile: PASSAGGI INTERMEDI DA ESAMINARE

> Dati di classamento

Redditi: dominicale **Euro 9,88 Lire 19.136**

agrario **Euro 5,59 Lire 10.816**

Particella con qualità: **SEMIN ARBOR** di classe **1**

Superficie: **1.664 m²**

FRAZIONAMENTO del 31/03/1993 in atti dal 02/04/1993 (n. 1071.4/1992)

> **Altre variazioni**

ISTRUMENTO (ATTO PUBBLICO) del 09/06/1994 in
atti dal 19/02/1997 (n. 4739.1/1994)

> **Intestazione attuale dell'immobile - totale intestati: 1**

> **1. BELLINO Mario**
(CF BLLMRA69C17G131N)
nato a ORTA NOVA (FG) il 17/03/1969
Diritto di: Proprieta' per 1/1 in regime di
separazione dei beni (deriva dall'atto 1)

1. Atto del 21/05/2020 Pubblico ufficiale DI CARLO
BRUNO Sede FOGGIA (FG) Repertorio n. 38709 -
COMPRAVENDITA Nota presentata con Modello Unico
n. 6526.1/2020 Reparto PI di FOGGIA in atti dal
27/05/2020

Catasto terreni
Visura attuale per immobile
Situazione degli atti informatizzati al **01/04/2025**



Immobile di catasto terreni



Causali di aggiornamento ed annotazioni

Informazioni riportate negli atti del catasto al 01/04/2025

Dati identificativi: Comune di **ORTA NOVA (G131) (FG)**

Foglio **47** Particella **435**

Classamento:

Redditi: dominicale **Euro 3,56 Lire 6.900**

agrario **Euro 2,01 Lire 3.900**

Particella con qualità: **SEMIN ARBOR** di classe **1**

Superficie: **600 m²**

Ultimo atto di aggiornamento: FRAZIONAMENTO del 31/03/1993 in atti dal 02/04/1993 (n. 1071.4/1992)

> Dati identificativi

Comune di **ORTA NOVA (G131) (FG)**

Foglio **47** Particella **435**

Partita: **106536**

FRAZIONAMENTO del 31/03/1993 in atti dal
02/04/1993 (n. 1071.4/1992)

> Dati di classamento

Redditi: dominicale **Euro 3,56 Lire 6.900**

agrario **Euro 2,01 Lire 3.900**

Particella con qualità: **SEMIN ARBOR** di classe **1**

Superficie: **600 m²**

FRAZIONAMENTO del 31/03/1993 in atti dal
02/04/1993 (n. 1071.4/1992)

➤ **Intestazione attuale dell'immobile - totale intestati: 5**

- **1. COLUCCI Chiara**
(CF CLCCHR66A63D643R)
nata a FOGGIA (FG) il 23/01/1966
Diritto di: Proprieta' per 1/3 (deriva dall'atto 1)
 - **2. COLUCCI Lucia**
(CF CLCLCU67P62G131Y)
nata a ORTA NOVA (FG) il 22/09/1967
Diritto di: Proprieta' per 1/3 (deriva dall'atto 1)
 - **3. COLUCCI Maria Nicola**
(CF CLCMNC48D58G131I)
nata a ORTA NOVA (FG) il 18/04/1948
Diritto di: Proprieta' per 2/3 (deriva dall'atto 1)
 - **4. COLUCCI Raffaele**
(CF CLCRFL36H19G131T)
nato a ORTA NOVA (FG) il 19/06/1936
Diritto di: Proprieta' per 2/3 (deriva dall'atto 1)
 - **5. MANNIELLO Concetta**
nata a ORTA NOVA (FG) il 03/05/1944
Diritto di: Usufruttuario parziale (deriva dall'atto 1)
-

Catasto terreni

Visura attuale per immobile

Situazione degli atti informatizzati al **01/04/2025**

**Immobile di catasto terreni****Causali di aggiornamento ed annotazioni****Informazioni riportate negli atti del catasto al 01/04/2025****Dati identificativi:** Comune di **ORTA NOVA (G131) (FG)**Foglio **47** Particella **482****Classamento:****Redditi:** dominicale **Euro 17,64**agrario **Euro 8,51**Particella con qualità: **VIGNETO** di classe **1**Superficie: **1.220 m²****Ultimo atto di aggiornamento:** TABELLA DI VARIAZIONE del 14/12/2007 Pratica n. FG0469406 in atti dal 14/12/2007 TRASMISSIONE DATI AGEA AI SENSI DEL DL 3.10.2006 N.262 (n. 117455.1/2007)**Annotazioni:** VARIAZIONE CULTURALE ESEGUITA AI SENSI DEL DL 3.10.2006 N. 262, CONVERTITO CON MODIFICAZIONI NELLA LEGGE 24.11.2006 N. 286 (ANNO 2007) - QUALITA' DICHIARATA O PARIFICATA A CULTURA PRESENTE NEL QUADRO TARIFFARIO DEL COMUNE**> Dati identificativi**Comune di **ORTA NOVA (G131) (FG)**Foglio **47** Particella **482**

FRAZIONAMENTO del 26/05/1995 in atti dal 26/05/1995 (n. 1064.2/1995)

> Dati di classamento**Redditi:** dominicale **Euro 17,64**agrario **Euro 8,51**Particella con qualità: **VIGNETO** di classe **1**Superficie: **1.220 m²**

TABELLA DI VARIAZIONE del 14/12/2007 Pratica n. FG0469406 in atti dal 14/12/2007 TRASMISSIONE DATI AGEA AI SENSI DEL DL 3.10.2006 N.262 (n. 117455.1/2007)

Annotazioni: VARIAZIONE CULTURALE ESEGUITA AI SENSI DEL DL 3.10.2006 N. 262, CONVERTITO CON MODIFICAZIONI NELLA LEGGE 24.11.2006 N. 286 (ANNO 2007) - QUALITA' DICHIARATA O PARIFICATA A CULTURA PRESENTE NEL QUADRO TARIFFARIO DEL COMUNE

Direzione Provinciale di Foggia
Ufficio Provinciale - Territorio
Servizi Catastali

Data: **01/04/2025**
Ora: **20:09:38**
Numero Pratica: **T514322/2025**
Pag: **2 - Fine**

> **Intestazione attuale dell'immobile - totale intestati: 1**

> **1. CLINCA Domenico
(CF CLNDNC67R18H643O)**

nato a RUTIGLIANO (BA) il 18/10/1967

Diritto di: Proprieta' per 1000/1000 (deriva dall'atto
1)

1. Atto del 19/06/1995 Pubblico ufficiale DI CARLO
BRUNO Sede FOGGIA (FG) Repertorio n. 13271 - UR
Sede FOGGIA (FG) Registrazione n. 1847 registrato
in data 22/06/1995 - Voltura n. 4262.1/1995 in atti dal
23/06/1995

Visura telematica

Catasto terreni

Visura attuale per immobile

Situazione degli atti informatizzati al **01/04/2025**

**Immobile di catasto terreni****Causali di aggiornamento ed annotazioni****Informazioni riportate negli atti del catasto al 01/04/2025****Dati identificativi:** Comune di **ORTA NOVA (G131) (FG)**Foglio **48** Particella **206****Classamento:****Redditi:** dominicale **Euro 29,75 Lire 57.600**agrario **Euro 19,83 Lire 38.400**Particella con qualità: **SEMIN ARBOR** di classe **2**Superficie: **6.400 m²****Ultimo atto di aggiornamento:** Impianto meccanografico del 16/12/1976**> Dati identificativi**Comune di **ORTA NOVA (G131) (FG)**Foglio **48** Particella **206**Partita: **8117**

Impianto meccanografico del 16/12/1976

> Dati di classamento**Redditi:** dominicale **Euro 29,75 Lire 57.600**agrario **Euro 19,83 Lire 38.400**Particella con qualità: **SEMIN ARBOR** di classe **2**Superficie: **6.400 m²**

Impianto meccanografico del 16/12/1976

> Intestazione attuale dell'immobile - totale intestati: 1**> 1. MAFFIONE Ruggiero****(CF MFFRGR86M09D643W)**

nato a FOGGIA (FG) il 09/08/1986

Diritto di: Proprietà per 1/1 in regime di
separazione dei beni (deriva dall'atto 1)1. Atto del 17/11/2022 Pubblico ufficiale DI CARLO
BRUNO Sede FOGGIA (FG) Repertorio n. 39594 -
COMPRAVENDITA Nota presentata con Modello Unico
n. 22360.1/2022 Reparto PI di FOGGIA in atti dal
22/11/2022



Direzione Provinciale di Foggia
Ufficio Provinciale - Territorio
Servizi Catastali

Data: **01/04/2025**
Ora: **19:24:35**
Numero Pratica: **T503233/2025**
Pag: **2 - Fine**

Visura telematica

Catasto terreni
Visura attuale per immobile
Situazione degli atti informatizzati al **01/04/2025**



Immobile di catasto terreni



Causali di aggiornamento ed annotazioni

Informazioni riportate negli atti del catasto al 01/04/2025

Dati identificativi: Comune di **ORTA NOVA (G131) (FG)**

Foglio **48** Particella **313**

Classamento:

Redditi: dominicale **Euro 37,18 Lire 72.000**

agrario **Euro 24,79 Lire 48.000**

Particella con qualità: **SEMINATIVO** di classe **2**

Superficie: **8.000 m²**

Ultimo atto di aggiornamento: Impianto meccanografico del 16/12/1976

> Dati identificativi

Comune di **ORTA NOVA (G131) (FG)**

Foglio **48** Particella **313**

Partita: **8117**

Impianto meccanografico del 16/12/1976

> Dati di classamento

Redditi: dominicale **Euro 37,18 Lire 72.000**

agrario **Euro 24,79 Lire 48.000**

Particella con qualità: **SEMINATIVO** di classe **2**

Superficie: **8.000 m²**

Impianto meccanografico del 16/12/1976

> Intestazione attuale dell'immobile - totale intestati: 1

> 1. MAFFIONE Ruggiero
(CF MFFRGR86M09D643W)

nato a FOGGIA (FG) il 09/08/1986

Diritto di: Proprietà per 1/1 in regime di
separazione dei beni (deriva dall'atto 1)

1. Atto del 17/11/2022 Pubblico ufficiale DI CARLO
BRUNO Sede FOGGIA (FG) Repertorio n. 39594 -
COMPRAVENDITA Nota presentata con Modello Unico
n. 22360.1/2022 Reparto PI di FOGGIA in atti dal
22/11/2022

Catasto terreni

Visura attuale per immobile

Situazione degli atti informatizzati al **01/04/2025**

**Immobile di catasto terreni****Causali di aggiornamento ed annotazioni****Informazioni riportate negli atti del catasto al 01/04/2025****Dati identificativi:** Comune di **ORTA NOVA (G131) (FG)**Foglio **48** Particella **331****Classamento:**Particella divisa in **2** porzioni

Totali particella:

Redditi: dominicale **Euro 8,36**agrario **Euro 6,14**Superficie: **2.200 m²****Il reddito dominicale è stato calcolato tenendo conto delle eventuali deduzioni indicate in tabella**

Porzione	AA	AB
Reddito dominicale	Euro 1,65	Euro 6,71
Reddito agrario	Euro 0,98	Euro 5,16
Deduzioni	-	-
Superficie m ²	200	2.000
Qualità	VIGNETO	SEMINATIVO
Classe	2	3

Ultimo atto di aggiornamento: TABELLA DI VARIAZIONE del 14/12/2007 Pratica n. FG0469447 in atti dal 14/12/2007 TRASMISSIONE DATI AGEA AI SENSI DEL DL 3.10.2006 N.262 (n. 117495.1/2007)**Annotazioni:** VARIAZIONE CULTURALE ESEGUITA AI SENSI DEL DL 3.10.2006 N. 262, CONVERTITO CON MODIFICAZIONI NELLA LEGGE 24.11.2006 N. 286 (ANNO 2007) - QUALITA' DICHIARATA O PARIFICATA A CULTURA PRESENTE NEL QUADRO TARIFFARIO DEL COMUNE

> Dati identificativi

Comune di **ORTA NOVA (G131) (FG)**
Foglio **48** Particella **331**

Impianto meccanografico del 16/12/1976

> Dati di classamento

Particella divisa in **2** porzioni

Totali particella:

Redditi: dominicale **Euro 8,36**

agrario **Euro 6,14**

Superficie: **2.200 m²**

Il reddito dominicale è stato calcolato tenendo conto delle eventuali deduzioni indicate in tabella

Porzione	AA	AB
Reddito dominicale	Euro 1,65	Euro 6,71
Reddito agrario	Euro 0,98	Euro 5,16
Deduzioni	-	-
Superficie m ²	200	2.000
Qualità	VIGNETO	SEMINATIVO
Classe	2	3

TABELLA DI VARIAZIONE del 14/12/2007 Pratica n. FG0469447 in atti dal 14/12/2007 TRASMISSIONE DATI AGEA AI SENSI DEL DL 3.10.2006 N.262 (n. 117495.1/2007)

Annotazioni: VARIAZIONE CULTURALE ESEGUITA AI SENSI DEL DL 3.10.2006 N. 262, CONVERTITO CON MODIFICAZIONI NELLA LEGGE 24.11.2006 N. 286 (ANNO 2007) - QUALITA' DICHIARATA O PARIFICATA A CULTURA PRESENTE NEL QUADRO TARIFFARIO DEL COMUNE

> Intestazione attuale dell'immobile - totale intestati: 1

> 1. MAFFIONE Ruggiero (CF MFFRGR86M09D643W)

nato a FOGGIA (FG) il 09/08/1986

Diritto di: Proprietà per 1/1 in regime di separazione dei beni (deriva dall'atto 1)

1. Atto del 17/11/2022 Pubblico ufficiale DI CARLO BRUNO Sede FOGGIA (FG) Repertorio n. 39594 - COMPRAVENDITA Nota presentata con Modello Unico n. 22360.1/2022 Reparto PI di FOGGIA in atti dal 22/11/2022

Catasto terreni
Visura attuale per immobile
Situazione degli atti informatizzati al 31/03/2025



Immobile di catasto terreni



Causali di aggiornamento ed annotazioni

Informazioni riportate negli atti del catasto al 31/03/2025

Dati identificativi: Comune di ORTA NOVA (G131) (FG)

Foglio 62 Particella 32

Classamento:

Redditi: dominicale Euro 127,43 Lire 246.740

agrario Euro 98,02 Lire 189.800

Particella con qualità: **SEMINATIVO** di classe 3

Superficie: 37.960 m²

Ultimo atto di aggiornamento: Impianto meccanografico del 16/12/1976

> **Dati identificativi**

Comune di ORTA NOVA (G131) (FG)

Foglio 62 Particella 32

Partita: 868

Impianto meccanografico del 16/12/1976

> **Dati di classamento**

Redditi: dominicale Euro 127,43 Lire 246.740

agrario Euro 98,02 Lire 189.800

Particella con qualità: **SEMINATIVO** di classe 3

Superficie: 37.960 m²

Impianto meccanografico del 16/12/1976

➤ **Intestazione attuale dell'immobile - totale intestati: 4**

- **1. IORIO Lorenzo (CF RIOLNZ64P19H501R)**
nato a ROMA (RM) il 19/09/1964
Diritto di: Proprieta' per 1/4 (deriva dall'atto 1)

1. TESTAMENTO PUBBLICO del 05/01/2016 Pubblico ufficiale CASCIVILLA DONATO Sede SAN SEVERO (FG) Repertorio n. 6207 - UU Sede CERIGNOLA (FG) Registrazione Volume 9990 n. 143 registrato in data 06/04/2017 - SUCCESSIONE MORTE IORIO LIVIA Voltura n. 6947.1/2017 - Pratica n. FG0069917 in atti dal 27/04/2017

- **2. IORIO Maria Luisa (CF RIOMLS77A62D643W)**
nata a FOGGIA (FG) il 22/01/1977
Diritto di: Proprieta' per 1/4 (deriva dall'atto 1)

- **3. IORIO Paola (CF RIOPLA60T55H501J)**
nata a ROMA (RM) il 15/12/1960
Diritto di: Proprieta' per 1/4 (deriva dall'atto 1)

- **4. IORIO Tommaso (CF RIOTMS59R27H501V)**
nato a ROMA (RM) il 27/10/1959
Diritto di: Proprieta' per 1/4 (deriva dall'atto 1)

Catasto terreni
Visura attuale per immobile
Situazione degli atti informatizzati al 31/03/2025



Immobile di catasto terreni



Causali di aggiornamento ed annotazioni

Informazioni riportate negli atti del catasto al 31/03/2025

Dati identificativi: Comune di ORTA NOVA (G131) (FG)

Foglio 62 Particella 33

Classamento:

Redditi: dominicale Euro 121,93 Lire 236.080

agrario Euro 93,79 Lire 181.600

Particella con qualità: **SEMINATIVO** di classe 3

Superficie: 36.320 m²

Ultimo atto di aggiornamento: Impianto meccanografico del 16/12/1976

> **Dati identificativi**

Comune di ORTA NOVA (G131) (FG)

Foglio 62 Particella 33

Partita: 1116

Impianto meccanografico del 16/12/1976

> **Dati di classamento**

Redditi: dominicale Euro 121,93 Lire 236.080

agrario Euro 93,79 Lire 181.600

Particella con qualità: **SEMINATIVO** di classe 3

Superficie: 36.320 m²

Impianto meccanografico del 16/12/1976

> **Intestazione attuale dell'immobile - totale intestati: 1**

> **1. IORIO Maria Luisa**
(CF RIOMLS77A62D643W)

nata a FOGGIA (FG) il 22/01/1977

Diritto di: Proprieta' per 1000/1000 (deriva dall'atto 1)

1. SUCCESSIONE EX LEGE di IORIO FRANCESCO del 23/12/2022 Sede FOGGIA (FG) Registrazione Volume 88888 n. 156780 registrato in data 31/03/2023 - Trascrizione n. 7250.4/2023 Reparto PI di FOGGIA in atti dal 13/04/2023

Catasto terreni
Visura attuale per immobile
Situazione degli atti informatizzati al 31/03/2025



Immobile di catasto terreni



Causali di aggiornamento ed annotazioni

Informazioni riportate negli atti del catasto al 31/03/2025

Dati identificativi: Comune di ORTA NOVA (G131) (FG)

Foglio 62 Particella 35

Classamento:

Redditi: dominicale Euro 35,42 Lire 68.575

agrario Euro 27,24 Lire 52.750

Particella con qualità: **SEMINATIVO** di classe 3

Superficie: 10.550 m²

Ultimo atto di aggiornamento: Impianto meccanografico del 16/12/1976

> **Dati identificativi**

Comune di ORTA NOVA (G131) (FG)

Foglio 62 Particella 35

Partita: 1116

Impianto meccanografico del 16/12/1976

> **Dati di classamento**

Redditi: dominicale Euro 35,42 Lire 68.575

agrario Euro 27,24 Lire 52.750

Particella con qualità: **SEMINATIVO** di classe 3

Superficie: 10.550 m²

Impianto meccanografico del 16/12/1976

> **Intestazione attuale dell'immobile - totale intestati: 1**

> **1. IORIO Maria Luisa**
(CF RIOMLS77A62D643W)

nata a FOGGIA (FG) il 22/01/1977

Diritto di: Proprieta' per 1000/1000 (deriva dall'atto 1)

1. SUCCESSIONE EX LEGE di IORIO FRANCESCO del 23/12/2022 Sede FOGGIA (FG) Registrazione Volume 88888 n. 156780 registrato in data 31/03/2023 - Trascrizione n. 7250.4/2023 Reparto PI di FOGGIA in atti dal 13/04/2023

Catasto terreni
Visura attuale per immobile
Situazione degli atti informatizzati al 31/03/2025



Immobile di catasto terreni



Causali di aggiornamento ed annotazioni

Informazioni riportate negli atti del catasto al 31/03/2025

Dati identificativi: Comune di ORTA NOVA (G131) (FG)

Foglio 62 Particella 36

Classamento:

Redditi: dominicale Euro 0,44 Lire 858

agrario Euro 0,34 Lire 660

Particella con qualità: **SEMINATIVO** di classe 3

Superficie: 132 m²

Ultimo atto di aggiornamento: Impianto meccanografico del 16/12/1976

> **Dati identificativi**

Comune di ORTA NOVA (G131) (FG)

Foglio 62 Particella 36

Partita: 5614

Impianto meccanografico del 16/12/1976

> **Dati di classamento**

Redditi: dominicale Euro 0,44 Lire 858

agrario Euro 0,34 Lire 660

Particella con qualità: **SEMINATIVO** di classe 3

Superficie: 132 m²

Impianto meccanografico del 16/12/1976

> **Intestazione attuale dell'immobile - totale intestati: 1**

> **1. NOVELLI Francesco**
(CF NVLFNC40B28G131H)

nato a ORTA NOVA (FG) il 28/02/1940

Diritto di: Proprieta' per 1000/1000 (deriva dall'atto
1)

1. Impianto meccanografico del 16/12/1976

Catasto terreni
Visura attuale per immobile
Situazione degli atti informatizzati al 31/03/2025



Immobile di catasto terreni



Causali di aggiornamento ed annotazioni

Informazioni riportate negli atti del catasto al 31/03/2025

Dati identificativi: Comune di ORTA NOVA (G131) (FG)

Foglio 62 Particella 87

Classamento:

Redditi: dominicale Euro 116,49 Lire 225.550

agrario Euro 89,61 Lire 173.500

Particella con qualità: **SEMINATIVO** di classe 3

Superficie: **34.700 m²**

Ultimo atto di aggiornamento: Impianto meccanografico del 16/12/1976

> **Dati identificativi**

Comune di ORTA NOVA (G131) (FG)

Foglio 62 Particella 87

Partita: 4014

Impianto meccanografico del 16/12/1976

> **Dati di classamento**

Redditi: dominicale Euro 116,49 Lire 225.550

agrario Euro 89,61 Lire 173.500

Particella con qualità: **SEMINATIVO** di classe 3

Superficie: **34.700 m²**

Impianto meccanografico del 16/12/1976

> **Intestazione attuale dell'immobile - totale intestati: 1**

> **1. SOCIETA' AGRICOLA F.LLI ANTONIO E
FRANCESCO D'ALESSANDRO
(CF 04050280710)**

sede in STORNARA (FG)

Diritto di: Proprieta' per 1/1 (deriva dall'atto 1)

1. Atto del 15/07/2016 Pubblico ufficiale LATTANZIO
SABRINA Repertorio n. 586 - COMPRAVENDITA Nota
presentata con Modello Unico n. 11024.1/2016 Reparto
PI di FOGGIA in atti dal 27/07/2016

Catasto terreni
Visura attuale per immobile
Situazione degli atti informatizzati al 01/04/2025



Immobile di catasto terreni



Causali di aggiornamento ed annotazioni

Informazioni riportate negli atti del catasto al 01/04/2025

Dati identificativi: Comune di ORTA NOVA (G131) (FG)

Foglio 62 Particella 131

Classamento:

Redditi: dominicale Euro 0,02 Lire 40

agrario Euro 0,02 Lire 45

Particella con qualità: **SEMINATIVO** di classe 4

Superficie: 10 m²

Ultimo atto di aggiornamento: Impianto meccanografico del 16/12/1976

> **Dati identificativi**

Comune di ORTA NOVA (G131) (FG)

Foglio 62 Particella 131

Partita: 5614

Impianto meccanografico del 16/12/1976

> **Dati di classamento**

Redditi: dominicale Euro 0,02 Lire 40

agrario Euro 0,02 Lire 45

Particella con qualità: **SEMINATIVO** di classe 4

Superficie: 10 m²

Impianto meccanografico del 16/12/1976

> **Intestazione attuale dell'immobile - totale intestati: 1**

> **1. NOVELLI Francesco**
(CF NVLFNC40B28G131H)

nato a ORTA NOVA (FG) il 28/02/1940

Diritto di: Proprieta' per 1000/1000 (deriva dall'atto
1)

1. Impianto meccanografico del 16/12/1976

Catasto terreni
Visura attuale per immobile
Situazione degli atti informatizzati al **31/03/2025**



Immobile di catasto terreni



Causali di aggiornamento ed annotazioni

Informazioni riportate negli atti del catasto al 31/03/2025

Dati identificativi: Comune di **ORTA NOVA (G131) (FG)**

Foglio **62** Particella **149**

Classamento:

Redditi: dominicale **Euro 439,17**

agrario **Euro 211,74**

Particella con qualità: **VIGNETO** di classe **1**

Superficie: **30.370 m²**

Ultimo atto di aggiornamento: TABELLA DI VARIAZIONE del 02/09/2005 Pratica n. FG0161347 in atti dal 02/09/2005 VARIATO DI QUALITA` SU DICHIARAZIONE DI PARTE (n. 157282.1/2005)

> Dati identificativi

Comune di **ORTA NOVA (G131) (FG)**

Foglio **62** Particella **149**

Impianto meccanografico del 16/12/1976

> Dati di classamento

Redditi: dominicale **Euro 439,17**

agrario **Euro 211,74**

Particella con qualità: **VIGNETO** di classe **1**

Superficie: **30.370 m²**

TABELLA DI VARIAZIONE del 02/09/2005 Pratica n. FG0161347 in atti dal 02/09/2005 VARIATO DI QUALITA` SU DICHIARAZIONE DI PARTE (n. 157282.1/2005)

➤ **Intestazione attuale dell'immobile - totale intestati: 2**

➤ **1. LAFENZA Leonardo
(CF LFNLRD72A21C514U)**

nato a CERIGNOLA (FG) il 21/01/1972

Diritto di: Proprieta' per 1/2 Regime: bene
personale (deriva dall'atto 1)

1. Atto del 30/11/2016 Pubblico ufficiale PEPE MARCO
Sede CERIGNOLA (FG) Repertorio n. 15868 -
DONAZIONE ACCETTATA Nota presentata con
Modello Unico n. 17898.1/2016 Reparto PI di FOGGIA
in atti dal 05/12/2016

➤ **2. LAFENZA Savino
(CF LFNSVN70B04C514R)**

nato a CERIGNOLA (FG) il 04/02/1970

Diritto di: Proprieta' per 1/2 Regime: bene
personale (deriva dall'atto 1)

Catasto terreni

Visura attuale per immobile

Situazione degli atti informatizzati al **31/03/2025**

**Immobile di catasto terreni****Causali di aggiornamento ed annotazioni****Informazioni riportate negli atti del catasto al 31/03/2025****Dati identificativi:** Comune di **ORTA NOVA (G131) (FG)**Foglio **62** Particella **157****Classamento:**Particella divisa in **2** porzioni

Totali particella:

Redditi: dominicale **Euro 27,11**agrario **Euro 18,09**Superficie: **6.490 m²****Il reddito dominicale è stato calcolato tenendo conto delle eventuali deduzioni indicate in tabella**

Porzione	AA	AB
Reddito dominicale	Euro 11,10	Euro 16,01
Reddito agrario	Euro 5,77	Euro 12,32
Deduzioni	-	-
Superficie m ²	1.720	4.770
Qualità	SEMIN IRRIG	SEMINATIVO
Classe	U	3

Ultimo atto di aggiornamento: TABELLA DI VARIAZIONE del 08/12/2012 Pratica n. FG0310124 in atti dal 08/12/2012 TRASMISSIONE DATI AGEA AI SENSI DEL DL 3.10.2006 N.262 (n. 11869.1/2012)**Annotazioni:** VARIAZIONE COLTURALE ESEGUITA AI SENSI DEL DL 3.10.2006 N. 262, CONVERTITO CON MODIFICAZIONI NELLA LEGGE 24.11.2006 N. 286 E SUCCESSIVE MODIFICAZIONI (ANNO 2012)
PORZIONE AA: CLASSAMENTO PER PARIFICAZIONE CON LA QUALITA' 36 - ULIVETO , CLASSE 01

> **Dati identificativi**

Comune di **ORTA NOVA (G131) (FG)**
Foglio **62** Particella **157**

Impianto meccanografico del 16/12/1976
Annotazione di immobile: PASSAGGI INTERMEDI
DA ESAMINARE

> **Dati di classamento**

Particella divisa in **2** porzioni
Totali particella:
Redditi: dominicale **Euro 27,11**
agrario **Euro 18,09**

Superficie: **6.490 m²**

Il reddito dominicale è stato calcolato tenendo conto delle eventuali deduzioni indicate in tabella

Porzione	AA	AB
Reddito dominicale	Euro 11,10	Euro 16,01
Reddito agrario	Euro 5,77	Euro 12,32
Deduzioni	-	-
Superficie m ²	1.720	4.770
Qualità	SEMIN IRRIG	SEMINATIVO
Classe	U	3

TABELLA DI VARIAZIONE del 08/12/2012 Pratica n. FG0310124 in atti dal 08/12/2012 TRASMISSIONE DATI AGEA AI SENSI DEL DL 3.10.2006 N.262 (n. 11869.1/2012)

Annotazioni: VARIAZIONE CULTURALE ESEGUITA AI SENSI DEL DL 3.10.2006 N. 262, CONVERTITO CON MODIFICAZIONI NELLA LEGGE 24.11.2006 N. 286 E SUCCESSIVE MODIFICAZIONI (ANNO 2012) PORZIONE AA: CLASSAMENTO PER PARIFICAZIONE CON LA QUALITA' 36 - ULIVETO , CLASSE 01

➤ **Intestazione attuale dell'immobile - totale intestati: 5**

- **1. DEL VENTO Francesco
(CF DLVFNC83P01C514B)**
nato a CERIGNOLA (FG) il 01/09/1983
Diritto di: Proprieta' per 20/100 (deriva dall'atto 1)
- **2. SOLIMINA Anna Maria
(CF SLMNMR57T42C514B)**
nata a CERIGNOLA (FG) il 02/12/1957
Diritto di: Proprieta' per 20/100 (deriva dall'atto 1)
- **3. SOLIMINA Lucia Gerardina
(CF SLMLGR52E52I962C)**
nata a STORNARA (FG) il 12/05/1952
Diritto di: Proprieta' per 20/100 (deriva dall'atto 1)
- **4. SOLIMINA Michelina
(CF SLMMHL63T67I962U)**
nata a STORNARA (FG) il 27/12/1963
Diritto di: Proprieta' per 20/100 (deriva dall'atto 1)
- **5. SOLIMINA Silvana
(CF SLMSVN60D55I962G)**
nata a STORNARA (FG) il 15/04/1960
Diritto di: Proprieta' per 20/100 (deriva dall'atto 1)

1. Atto per causa di morte DICHIARAZIONE DI
SUCCESSIONE del 05/07/2023 Sede TVX Registrazione
Volume 88888 n. 232972 registrato in data 23/05/2024 -
SUCCESSIONE LEGITTIMA Voltura n. 19136.1/2024 -
Pratica n. FG0112425 in atti dal 02/07/2024

Catasto terreni
Visura attuale per immobile
Situazione degli atti informatizzati al **31/03/2025**



Immobile di catasto terreni



Causali di aggiornamento ed annotazioni

Informazioni riportate negli atti del catasto al 31/03/2025

Dati identificativi: Comune di **ORTA NOVA (G131) (FG)**

Foglio **62** Particella **281**

Classamento:

Redditi: dominicale **Euro 0,36**

agrario **Euro 0,27**

Particella con qualità: **SEMINATIVO** di classe **3**

Superficie: **106 m²**

Ultimo atto di aggiornamento: Variazione del 26/05/2004 Pratica n. FG0124022 in atti dal 26/05/2004 (n. 124022.1/2004)

Annotazioni: firma mancante art.1 comma 8 d.m. 701/94

> Dati identificativi

Comune di **ORTA NOVA (G131) (FG)**

Foglio **62** Particella **281**

FRAZIONAMENTO del 26/05/2004 Pratica n. FG0124022 in atti dal 26/05/2004 (n. 124022.1/2004)

> Dati di classamento

Redditi: dominicale **Euro 0,36**

agrario **Euro 0,27**

Particella con qualità: **SEMINATIVO** di classe **3**

Superficie: **106 m²**

FRAZIONAMENTO del 26/05/2004 Pratica n. FG0124022 in atti dal 26/05/2004 (n. 124022.1/2004)

> Altre variazioni

Variazione del 26/05/2004 Pratica n. FG0124022 in atti dal 26/05/2004 (n. 124022.1/2004)

Annotazioni: firma mancante art.1 comma 8 d.m. 701/94

Direzione Provinciale di Foggia
Ufficio Provinciale - Territorio
Servizi Catastali

Data: **31/03/2025**
Ora: **18:23:44**
Numero Pratica: **T452700/2025**
Pag: **2 - Fine**

› **Intestazione attuale dell'immobile - totale intestati: 1**

› **1. COSTA Maria Vincenza ; Maritata Intenza
(CF CSTMVN49M45I963L)**
nata a STORNARELLA (FG) il 05/08/1949
Diritto di: Proprieta' per 1000/1000 (deriva dall'atto
1)

1. FRAZIONAMENTO del 26/05/2004 Pratica n.
FG0124022 in atti dal 26/05/2004 (n. 124022.1/2004)

Visura telematica

Catasto terreni
Visura attuale per immobile
Situazione degli atti informatizzati al **31/03/2025**



Immobile di catasto terreni



Causali di aggiornamento ed annotazioni

Informazioni riportate negli atti del catasto al 31/03/2025

Dati identificativi: Comune di **ORTA NOVA (G131) (FG)**

Foglio **62** Particella **282**

Classamento:

Redditi: dominicale **Euro 2,39**

agrario **Euro 1,84**

Particella con qualità: **SEMINATIVO** di classe **3**

Superficie: **713 m²**

Ultimo atto di aggiornamento: Variazione del 26/05/2004 Pratica n. FG0124022 in atti dal 26/05/2004 (n. 124022.1/2004)

Annotazioni: firma mancante art.1 comma 8 d.m. 701/94

> Dati identificativi

Comune di **ORTA NOVA (G131) (FG)**

Foglio **62** Particella **282**

FRAZIONAMENTO del 26/05/2004 Pratica n. FG0124022 in atti dal 26/05/2004 (n. 124022.1/2004)

> Dati di classamento

Redditi: dominicale **Euro 2,39**

agrario **Euro 1,84**

Particella con qualità: **SEMINATIVO** di classe **3**

Superficie: **713 m²**

FRAZIONAMENTO del 26/05/2004 Pratica n. FG0124022 in atti dal 26/05/2004 (n. 124022.1/2004)

> Altre variazioni

Variazione del 26/05/2004 Pratica n. FG0124022 in atti dal 26/05/2004 (n. 124022.1/2004)

Annotazioni: firma mancante art.1 comma 8 d.m. 701/94

➤ **Intestazione attuale dell'immobile - totale intestati: 1**

➤ **1. COSTA Maria Vincenza ; Maritata Intenza
(CF CSTMVN49M45I963L)**
nata a STORNARELLA (FG) il 05/08/1949
Diritto di: Proprieta' per 1000/1000 (deriva dall'atto
1)

1. FRAZIONAMENTO del 26/05/2004 Pratica n.
FG0124022 in atti dal 26/05/2004 (n. 124022.1/2004)

Visura telematica

Catasto terreni

Visura attuale per immobile

Situazione degli atti informatizzati al **31/03/2025**

**Immobile di catasto terreni****Causali di aggiornamento ed annotazioni****Informazioni riportate negli atti del catasto al 31/03/2025****Dati identificativi:** Comune di **ORTA NOVA (G131) (FG)**Foglio **62** Particella **283****Classamento:****Redditi:** dominicale **Euro 0,33**agrario **Euro 0,26**Particella con qualità: **SEMINATIVO** di classe **3**Superficie: **99 m²****Ultimo atto di aggiornamento:** Variazione del 26/05/2004 Pratica n. FG0124022 in atti dal 26/05/2004 (n. 124022.1/2004)**Annotazioni:** firma mancante art.1 comma 8 d.m. 701/94**> Dati identificativi**Comune di **ORTA NOVA (G131) (FG)**
Foglio **62** Particella **283**FRAZIONAMENTO del 26/05/2004 Pratica n.
FG0124022 in atti dal 26/05/2004 (n. 124022.1/2004)**> Dati di classamento****Redditi:** dominicale **Euro 0,33**
agrario **Euro 0,26**Particella con qualità: **SEMINATIVO** di classe **3**Superficie: **99 m²**FRAZIONAMENTO del 26/05/2004 Pratica n.
FG0124022 in atti dal 26/05/2004 (n. 124022.1/2004)**> Altre variazioni**Variazione del 26/05/2004 Pratica n. FG0124022 in
atti dal 26/05/2004 (n. 124022.1/2004)**Annotazioni:** firma mancante art.1 comma 8 d.m.
701/94

➤ **Intestazione attuale dell'immobile - totale intestati: 1**

➤ **1. COSTA Maria Vincenza ; Maritata Intenza
(CF CSTMVN49M45I963L)**
nata a STORNARELLA (FG) il 05/08/1949
Diritto di: Proprieta' per 1000/1000 (deriva dall'atto
1)

1. FRAZIONAMENTO del 26/05/2004 Pratica n.
FG0124022 in atti dal 26/05/2004 (n. 124022.1/2004)

Visura telematica

Catasto terreni
Visura attuale per immobile
Situazione degli atti informatizzati al **31/03/2025**



Immobile di catasto terreni



Causali di aggiornamento ed annotazioni

Informazioni riportate negli atti del catasto al 31/03/2025

Dati identificativi: Comune di **ORTA NOVA (G131) (FG)**

Foglio **62** Particella **284**

Classamento:

Redditi: dominicale **Euro 0,41**

agrario **Euro 0,32**

Particella con qualità: **SEMINATIVO** di classe **3**

Superficie: **122 m²**

Ultimo atto di aggiornamento: Variazione del 26/05/2004 Pratica n. FG0124022 in atti dal 26/05/2004 (n. 124022.1/2004)

Annotazioni: firma mancante art.1 comma 8 d.m. 701/94

> Dati identificativi

Comune di **ORTA NOVA (G131) (FG)**

Foglio **62** Particella **284**

FRAZIONAMENTO del 26/05/2004 Pratica n. FG0124022 in atti dal 26/05/2004 (n. 124022.1/2004)

> Dati di classamento

Redditi: dominicale **Euro 0,41**

agrario **Euro 0,32**

Particella con qualità: **SEMINATIVO** di classe **3**

Superficie: **122 m²**

FRAZIONAMENTO del 26/05/2004 Pratica n. FG0124022 in atti dal 26/05/2004 (n. 124022.1/2004)

> Altre variazioni

Variazione del 26/05/2004 Pratica n. FG0124022 in atti dal 26/05/2004 (n. 124022.1/2004)

Annotazioni: firma mancante art.1 comma 8 d.m. 701/94

Direzione Provinciale di Foggia
Ufficio Provinciale - Territorio
Servizi Catastali

Data: **31/03/2025**
Ora: **18:19:53**
Numero Pratica: **T450491/2025**
Pag: **2 - Fine**

› **Intestazione attuale dell'immobile - totale intestati: 1**

› **1. COSTA Maria Vincenza ; Maritata Intenza
(CF CSTMVN49M45I963L)**
nata a STORNARELLA (FG) il 05/08/1949
Diritto di: Proprieta' per 1000/1000 (deriva dall'atto
1)

1. FRAZIONAMENTO del 26/05/2004 Pratica n.
FG0124022 in atti dal 26/05/2004 (n. 124022.1/2004)

Visura telematica

Catasto terreni
Visura attuale per immobile
Situazione degli atti informatizzati al **31/03/2025**



Immobile di catasto terreni



Causali di aggiornamento ed annotazioni

Informazioni riportate negli atti del catasto al 31/03/2025

Dati identificativi: Comune di **ORTA NOVA (G131) (FG)**

Foglio **62** Particella **286**

Classamento:

Redditi: dominicale **Euro 0,30**

agrario **Euro 0,23**

Particella con qualità: **SEMINATIVO** di classe **3**

Superficie: **88 m²**

Ultimo atto di aggiornamento: Variazione del 26/05/2004 Pratica n. FG0124022 in atti dal 26/05/2004 (n. 124022.1/2004)

Annotazioni: firma mancante art.1 comma 8 d.m. 701/94

> Dati identificativi

Comune di **ORTA NOVA (G131) (FG)**

Foglio **62** Particella **286**

FRAZIONAMENTO del 26/05/2004 Pratica n. FG0124022 in atti dal 26/05/2004 (n. 124022.1/2004)

> Dati di classamento

Redditi: dominicale **Euro 0,30**

agrario **Euro 0,23**

Particella con qualità: **SEMINATIVO** di classe **3**

Superficie: **88 m²**

FRAZIONAMENTO del 26/05/2004 Pratica n. FG0124022 in atti dal 26/05/2004 (n. 124022.1/2004)

> Altre variazioni

Variazione del 26/05/2004 Pratica n. FG0124022 in atti dal 26/05/2004 (n. 124022.1/2004)

Annotazioni: firma mancante art.1 comma 8 d.m. 701/94

> **Intestazione attuale dell'immobile - totale intestati: 1**

> **1. COMUNE DI ORTA NOVA
(CF 81001190719)**

sede in ORTA NOVA (FG)

Diritto di: Proprieta' per 1/1 (deriva dall'atto 1)

1. Atto del 21/04/2005 Pubblico ufficiale SEG. COM.LE
Sede ORTA NOVA (FG) Repertorio n. 1980 - UR Sede
CERIGNOLA (FG) Registrazione n. 609 registrato in
data 04/05/2005 - PERMUTA Voltura n. 8470.1/2005 -
Pratica n. FG0107174 in atti dal 24/05/2005

Visura telematica

Catasto terreni
Visura attuale per immobile
Situazione degli atti informatizzati al **01/04/2025**



Immobile di catasto terreni



Causali di aggiornamento ed annotazioni

Informazioni riportate negli atti del catasto al 01/04/2025

Dati identificativi: Comune di **ORTA NOVA (G131) (FG)**

Foglio **62** Particella **287**

Classamento:

Redditi: dominicale **Euro 0,61**

agrario **Euro 0,47**

Particella con qualità: **SEMINATIVO** di classe **3**

Superficie: **183 m²**

Ultimo atto di aggiornamento: Variazione del 26/05/2004 Pratica n. FG0124022 in atti dal 26/05/2004 (n. 124022.1/2004)

Annotazioni: firma mancante art.1 comma 8 d.m. 701/94

> Dati identificativi

Comune di **ORTA NOVA (G131) (FG)**
Foglio **62** Particella **287**

FRAZIONAMENTO del 26/05/2004 Pratica n.
FG0124022 in atti dal 26/05/2004 (n. 124022.1/2004)

> Dati di classamento

Redditi: dominicale **Euro 0,61**
agrario **Euro 0,47**

Particella con qualità: **SEMINATIVO** di classe **3**

Superficie: **183 m²**

FRAZIONAMENTO del 26/05/2004 Pratica n.
FG0124022 in atti dal 26/05/2004 (n. 124022.1/2004)

> Altre variazioni

Variazione del 26/05/2004 Pratica n. FG0124022 in
atti dal 26/05/2004 (n. 124022.1/2004)

Annotazioni: firma mancante art.1 comma 8 d.m.
701/94

> **Intestazione attuale dell'immobile - totale intestati: 1**

> **1. COMUNE DI ORTA NOVA
(CF 81001190719)**

sede in ORTA NOVA (FG)

Diritto di: Proprieta' per 1/1 (deriva dall'atto 1)

1. Atto del 21/04/2005 Pubblico ufficiale SEG. COM.LE
Sede ORTA NOVA (FG) Repertorio n. 1980 - UR Sede
CERIGNOLA (FG) Registrazione n. 609 registrato in
data 04/05/2005 - PERMUTA Voltura n. 8470.1/2005 -
Pratica n. FG0107174 in atti dal 24/05/2005

Visura telematica

Catasto terreni
Visura attuale per immobile
Situazione degli atti informatizzati al **31/03/2025**



Immobile di catasto terreni



Causali di aggiornamento ed annotazioni

Informazioni riportate negli atti del catasto al 31/03/2025

Dati identificativi: Comune di **ORTA NOVA (G131) (FG)**

Foglio **62** Particella **288**

Classamento:

Redditi: dominicale **Euro 0,67**

agrario **Euro 0,52**

Particella con qualità: **SEMINATIVO** di classe **3**

Superficie: **200 m²**

Ultimo atto di aggiornamento: Variazione del 26/05/2004 Pratica n. FG0124022 in atti dal 26/05/2004 (n. 124022.1/2004)

Annotazioni: firma mancante art.1 comma 8 d.m. 701/94

> Dati identificativi

Comune di **ORTA NOVA (G131) (FG)**

Foglio **62** Particella **288**

FRAZIONAMENTO del 26/05/2004 Pratica n. FG0124022 in atti dal 26/05/2004 (n. 124022.1/2004)

> Dati di classamento

Redditi: dominicale **Euro 0,67**

agrario **Euro 0,52**

Particella con qualità: **SEMINATIVO** di classe **3**

Superficie: **200 m²**

FRAZIONAMENTO del 26/05/2004 Pratica n. FG0124022 in atti dal 26/05/2004 (n. 124022.1/2004)

> Altre variazioni

Variazione del 26/05/2004 Pratica n. FG0124022 in atti dal 26/05/2004 (n. 124022.1/2004)

Annotazioni: firma mancante art.1 comma 8 d.m. 701/94

> **Intestazione attuale dell'immobile - totale intestati: 1**

> **1. COMUNE DI ORTA NOVA
(CF 81001190719)**

sede in ORTA NOVA (FG)

Diritto di: Proprieta' per 1/1 (deriva dall'atto 1)

1. Atto del 21/04/2005 Pubblico ufficiale SEGR. COM.
Sede ORTA NOVA (FG) Repertorio n. 1980 - UR Sede
CERIGNOLA (FG) Registrazione n. 609 registrato in
data 04/05/2005 - A RETT. D.V. N. 107174 DEL
24/05/2005 Voltura n. 10889.2/2005 - Pratica n.
FG0133364 in atti dal 01/07/2005

Visura telematica

Catasto terreni
Visura attuale per immobile
Situazione degli atti informatizzati al 31/03/2025



Immobile di catasto terreni



Causali di aggiornamento ed annotazioni

Informazioni riportate negli atti del catasto al 31/03/2025

Dati identificativi: Comune di ORTA NOVA (G131) (FG)

Foglio 62 Particella 289

Classamento:

Redditi: dominicale Euro 1,11

agrario Euro 0,62

Particella con qualità: PASCOLO di classe 2

Superficie: 478 m²

Ultimo atto di aggiornamento: TABELLA DI VARIAZIONE del 19/06/2024 Pratica n. FG0238231 in atti dal 16/12/2024 TRASMISSIONE DATI AGEA AI SENSI DEL DL 3.10.2006 N. 262 (n. 238231.1/2024)

Annotazioni: Variazione colturale eseguita ai sensi del DI 3.10.2006 n. 262, convertito con modificazioni nella legge 24.11.2006 n. 286 e successive modificazioni (anno 2024) - Eseguita a seguito di dichiarazione resa il 19/06/2024 all'Organismo Pagatore AGEA con la domanda AGEA.ADX.2024.0020487 (Scheda validazione/fascicolo prot. n. AGEA.CAA6965.2024.0001143)

> **Dati identificativi**

Comune di ORTA NOVA (G131) (FG)

Foglio 62 Particella 289

FRAZIONAMENTO del 26/05/2004 Pratica n. FG0124022 in atti dal 26/05/2004 (n. 124022.1/2004)

> **Dati di classamento**

Redditi: dominicale Euro 1,11

agrario Euro 0,62

Particella con qualità: PASCOLO di classe 2

Superficie: 478 m²

TABELLA DI VARIAZIONE del 19/06/2024 Pratica n. FG0238231 in atti dal 16/12/2024 TRASMISSIONE DATI AGEA AI SENSI DEL DL 3.10.2006 N. 262 (n. 238231.1/2024)

Annotazioni: Variazione colturale eseguita ai sensi del DI 3.10.2006 n. 262, convertito con modificazioni nella legge 24.11.2006 n. 286 e successive modificazioni (anno 2024) - Eseguita a seguito di dichiarazione resa il 19/06/2024 all'Organismo Pagatore AGEA con la domanda AGEA.ADX.2024.0020487 (Scheda validazione/fascicolo prot. n. AGEA.CAA6965.2024.0001143)

› **Intestazione attuale dell'immobile - totale intestati: 1**

› **1. NOVELLI Francesco**
(CF NVLFNC40B28G131H)

nato a ORTA NOVA (FG) il 28/02/1940
Diritto di: Proprieta' per 1/1 (deriva dall'atto 1)

1. Atto del 21/04/2005 Pubblico ufficiale SEGR. COM.
Sede ORTA NOVA (FG) Repertorio n. 1980 - UR Sede
CERIGNOLA (FG) Registrazione n. 609 registrato in
data 04/05/2005 - A RETT. D.V. N. 107174 DEL
24/05/2005 Voltura n. 10889.1/2005 - Pratica n.
FG0133364 in atti dal 01/07/2005

Visura telematica

Catasto terreni

Visura attuale per immobile

Situazione degli atti informatizzati al **01/04/2025**

**Immobile di catasto terreni****Causali di aggiornamento ed annotazioni****Informazioni riportate negli atti del catasto al 01/04/2025****Dati identificativi:** Comune di **ORTA NOVA (G131) (FG)**Foglio **62** Particella **293****Classamento:****Redditi:** dominicale **Euro 0,63**agrario **Euro 0,48**Particella con qualità: **SEMINATIVO** di classe **3**Superficie: **187 m²****Ultimo atto di aggiornamento:** Variazione del 26/05/2004 Pratica n. FG0124022 in atti dal 26/05/2004 (n. 124022.1/2004)**Annotazioni:** firma mancante art.1 comma 8 d.m. 701/94**> Dati identificativi**Comune di **ORTA NOVA (G131) (FG)**
Foglio **62** Particella **293**FRAZIONAMENTO del 26/05/2004 Pratica n.
FG0124022 in atti dal 26/05/2004 (n. 124022.1/2004)**> Dati di classamento****Redditi:** dominicale **Euro 0,63**
agrario **Euro 0,48**Particella con qualità: **SEMINATIVO** di classe **3**
Superficie: **187 m²**FRAZIONAMENTO del 26/05/2004 Pratica n.
FG0124022 in atti dal 26/05/2004 (n. 124022.1/2004)**> Altre variazioni**Variazione del 26/05/2004 Pratica n. FG0124022 in
atti dal 26/05/2004 (n. 124022.1/2004)**Annotazioni:** firma mancante art.1 comma 8 d.m.
701/94

> **Intestazione attuale dell'immobile - totale intestati: 1**

> **1. COMUNE DI ORTA NOVA
(CF 81001190719)**

sede in ORTA NOVA (FG)

Diritto di: Proprieta' per 1/1 (deriva dall'atto 1)

1. Atto del 21/04/2005 Pubblico ufficiale SEG. COM.LE
Sede ORTA NOVA (FG) Repertorio n. 1980 - UR Sede
CERIGNOLA (FG) Registrazione n. 609 registrato in
data 04/05/2005 - PERMUTA Voltura n. 8470.1/2005 -
Pratica n. FG0107174 in atti dal 24/05/2005

Visura telematica

Catasto terreni
Visura attuale per immobile
Situazione degli atti informatizzati al **01/04/2025**



Immobile di catasto terreni



Causali di aggiornamento ed annotazioni

Informazioni riportate negli atti del catasto al 01/04/2025

Dati identificativi: Comune di **ORTA NOVA (G131) (FG)**

Foglio **62** Particella **294**

Classamento:

Redditi: dominicale **Euro 0,01**

agrario **Euro 0,01**

Particella con qualità: **SEMINATIVO** di classe **3**

Superficie: **4 m²**

Ultimo atto di aggiornamento: Variazione del 26/05/2004 Pratica n. FG0124022 in atti dal 26/05/2004 (n. 124022.1/2004)

Annotazioni: firma mancante art.1 comma 8 d.m. 701/94

> Dati identificativi

Comune di **ORTA NOVA (G131) (FG)**

Foglio **62** Particella **294**

FRAZIONAMENTO del 26/05/2004 Pratica n. FG0124022 in atti dal 26/05/2004 (n. 124022.1/2004)

> Dati di classamento

Redditi: dominicale **Euro 0,01**

agrario **Euro 0,01**

Particella con qualità: **SEMINATIVO** di classe **3**

Superficie: **4 m²**

FRAZIONAMENTO del 26/05/2004 Pratica n. FG0124022 in atti dal 26/05/2004 (n. 124022.1/2004)

> Altre variazioni

Variazione del 26/05/2004 Pratica n. FG0124022 in atti dal 26/05/2004 (n. 124022.1/2004)

Annotazioni: firma mancante art.1 comma 8 d.m. 701/94

Direzione Provinciale di Foggia
Ufficio Provinciale - Territorio
Servizi Catastali

Data: **01/04/2025**
Ora: **19:19:44**
Numero Pratica: **T501541/2025**
Pag: **2 - Fine**

> **Intestazione attuale dell'immobile - totale intestati: 1**

> **1. NOVELLI Francesco
(CF NVLFNC40B28G131H)**

nato a ORTA NOVA (FG) il 28/02/1940

Diritto di: Proprieta' per 1000/1000 (deriva dall'atto
1)

1. FRAZIONAMENTO del 26/05/2004 Pratica n.
FG0124022 in atti dal 26/05/2004 (n. 124022.1/2004)

Visura telematica

Catasto terreni
Visura attuale per immobile
Situazione degli atti informatizzati al **01/04/2025**



Immobile di catasto terreni



Causali di aggiornamento ed annotazioni

Informazioni riportate negli atti del catasto al 01/04/2025

Dati identificativi: Comune di **ORTA NOVA (G131) (FG)**

Foglio **62** Particella **304**

Classamento:

Redditi: dominicale **Euro 94,21**

agrario **Euro 48,99**

Particella con qualità: **SEMIN IRRIG** di classe **U**

Superficie: **14.594 m²**

Ultimo atto di aggiornamento: TABELLA DI VARIAZIONE del 15/12/2011 Pratica n. FG0375753 in atti dal 15/12/2011 TRASMISSIONE DATI AGEA AI SENSI DEL DL 3.10.2006 N.262 (n. 32469.1/2011)

Annotazioni: VARIAZIONE CULTURALE ESEGUITA AI SENSI DEL DL 3.10.2006 N. 262, CONVERTITO CON MODIFICAZIONI NELLA LEGGE 24.11.2006 N. 286 E SUCCESSIVE MODIFICAZIONI (ANNO 2011) - CLASSAMENTO PER PARIFICAZIONE CON LA QUALITA' 36 - ULIVETO , CLASSE 01

> Dati identificativi

Comune di **ORTA NOVA (G131) (FG)**

Foglio **62** Particella **304**

FRAZIONAMENTO del 26/05/2004 Pratica n. FG0124141 in atti dal 26/05/2004 (n. 124141.1/2004)

> Dati di classamento

Redditi: dominicale **Euro 94,21**

agrario **Euro 48,99**

Particella con qualità: **SEMIN IRRIG** di classe **U**

Superficie: **14.594 m²**

TABELLA DI VARIAZIONE del 15/12/2011 Pratica n. FG0375753 in atti dal 15/12/2011 TRASMISSIONE DATI AGEA AI SENSI DEL DL 3.10.2006 N.262 (n. 32469.1/2011)

Annotazioni: VARIAZIONE CULTURALE ESEGUITA AI SENSI DEL DL 3.10.2006 N. 262, CONVERTITO CON MODIFICAZIONI NELLA LEGGE 24.11.2006 N. 286 E SUCCESSIVE MODIFICAZIONI (ANNO 2011) - CLASSAMENTO PER PARIFICAZIONE CON LA QUALITA' 36 - ULIVETO , CLASSE 01

➤ **Intestazione attuale dell'immobile - totale intestati: 2**

➤ **1. LAFENZA Leonardo**
(CF LFNLRD72A21C514U)
nato a CERIGNOLA (FG) il 21/01/1972
Diritto di: Proprietà' per 1/2 Regime: bene
personale (deriva dall'atto 1)

1. Atto del 30/11/2016 Pubblico ufficiale PEPE MARCO
Sede CERIGNOLA (FG) Repertorio n. 15868 -
DONAZIONE ACCETTATA Nota presentata con
Modello Unico n. 17898.1/2016 Reparto PI di FOGGIA
in atti dal 05/12/2016

➤ **2. LAFENZA Savino**
(CF LFNSVN70B04C514R)
nato a CERIGNOLA (FG) il 04/02/1970
Diritto di: Proprietà' per 1/2 Regime: bene
personale (deriva dall'atto 1)

Catasto terreni
Visura attuale per immobile
Situazione degli atti informatizzati al **31/03/2025**



Immobile di catasto terreni



Causali di aggiornamento ed annotazioni

Informazioni riportate negli atti del catasto al 31/03/2025

Dati identificativi: Comune di **ORTA NOVA (G131) (FG)**

Foglio **62** Particella **305**

Classamento:

Redditi: dominicale **Euro 0,20**

agrario **Euro 0,15**

Particella con qualità: **SEMINATIVO** di classe **3**

Superficie: **60 m²**

Ultimo atto di aggiornamento: FRAZIONAMENTO del 26/05/2004 Pratica n. FG0124141 in atti dal 26/05/2004 (n. 124141.1/2004)

> Dati identificativi

Comune di **ORTA NOVA (G131) (FG)**

Foglio **62** Particella **305**

FRAZIONAMENTO del 26/05/2004 Pratica n. FG0124141 in atti dal 26/05/2004 (n. 124141.1/2004)

Annotazione di immobile: SR

> Dati di classamento

Redditi: dominicale **Euro 0,20**

agrario **Euro 0,15**

Particella con qualità: **SEMINATIVO** di classe **3**

Superficie: **60 m²**

FRAZIONAMENTO del 26/05/2004 Pratica n. FG0124141 in atti dal 26/05/2004 (n. 124141.1/2004)

› **Intestazione attuale dell'immobile - totale intestati: 2**

› **1. LAFENZA Leonardo**
(CF LFNLRD72A21C514U)

nato a CERIGNOLA (FG) il 21/01/1972

Diritto di: Proprieta' per 1/2 Regime: bene
personale (deriva dall'atto 1)

1. Atto del 30/11/2016 Pubblico ufficiale PEPE MARCO
Sede CERIGNOLA (FG) Repertorio n. 15868 -
DONAZIONE ACCETTATA Nota presentata con
Modello Unico n. 17898.1/2016 Reparto PI di FOGGIA
in atti dal 05/12/2016

› **2. LAFENZA Savino**
(CF LFNSVN70B04C514R)

nato a CERIGNOLA (FG) il 04/02/1970

Diritto di: Proprieta' per 1/2 Regime: bene
personale (deriva dall'atto 1)

Catasto terreni
Visura attuale per immobile
Situazione degli atti informatizzati al **01/04/2025**



Immobile di catasto terreni



Causali di aggiornamento ed annotazioni

Informazioni riportate negli atti del catasto al 01/04/2025

Dati identificativi: Comune di **ORTA NOVA (G131) (FG)**

Foglio **62** Particella **306**

Classamento:

Redditi: dominicale **Euro 0,03**

agrario **Euro 0,03**

Particella con qualità: **SEMINATIVO** di classe **3**

Superficie: **10 m²**

Ultimo atto di aggiornamento: FRAZIONAMENTO del 26/05/2004 Pratica n. FG0124141 in atti dal 26/05/2004 (n. 124141.1/2004)

> Dati identificativi

Comune di **ORTA NOVA (G131) (FG)**

Foglio **62** Particella **306**

FRAZIONAMENTO del 26/05/2004 Pratica n. FG0124141 in atti dal 26/05/2004 (n. 124141.1/2004)

Annotazione di immobile: SR

> Dati di classamento

Redditi: dominicale **Euro 0,03**

agrario **Euro 0,03**

Particella con qualità: **SEMINATIVO** di classe **3**

Superficie: **10 m²**

FRAZIONAMENTO del 26/05/2004 Pratica n. FG0124141 in atti dal 26/05/2004 (n. 124141.1/2004)

› **Intestazione attuale dell'immobile - totale intestati: 2**

› **1. LAFENZA Leonardo**
(CF LFNLRD72A21C514U)
nato a CERIGNOLA (FG) il 21/01/1972
Diritto di: Proprietà' per 1/2 Regime: bene
personale (deriva dall'atto 1)

1. Atto del 30/11/2016 Pubblico ufficiale PEPE MARCO
Sede CERIGNOLA (FG) Repertorio n. 15868 -
DONAZIONE ACCETTATA Nota presentata con
Modello Unico n. 17898.1/2016 Reparto PI di FOGGIA
in atti dal 05/12/2016

› **2. LAFENZA Savino**
(CF LFNSVN70B04C514R)
nato a CERIGNOLA (FG) il 04/02/1970
Diritto di: Proprietà' per 1/2 Regime: bene
personale (deriva dall'atto 1)

Catasto terreni
Visura attuale per immobile
Situazione degli atti informatizzati al **01/04/2025**



Immobile di catasto terreni



Causali di aggiornamento ed annotazioni

Informazioni riportate negli atti del catasto al 01/04/2025

Dati identificativi: Comune di **ORTA NOVA (G131) (FG)**
Foglio **62** Particella **307**

Classamento:

Particella divisa in **2** porzioni

Totali particella:

Redditi: dominicale **Euro 12,06**

agrario **Euro 6,47**

Superficie: **1.982 m²**

Il reddito dominicale è stato calcolato tenendo conto delle eventuali deduzioni indicate in tabella

Porzione	AA	AB
Reddito dominicale	Euro 0,81	Euro 11,25
Reddito agrario	Euro 0,62	Euro 5,85
Deduzioni	-	-
Superficie m ²	240	1.742
Qualità	SEMINATIVO	SEMIN IRRIG
Classe	3	U

Ultimo atto di aggiornamento: TABELLA DI VARIAZIONE del 15/12/2011 Pratica n. FG0375754 in atti dal 15/12/2011 TRASMISSIONE DATI AGEA AI SENSI DEL DL 3.10.2006 N.262 (n. 32470.1/2011)

Annotazioni: VARIAZIONE COLTURALE ESEGUITA AI SENSI DEL DL 3.10.2006 N. 262, CONVERTITO CON MODIFICAZIONI NELLA LEGGE 24.11.2006 N. 286 E SUCCESSIVE MODIFICAZIONI (ANNO 2011)
PORZIONE AB: CLASSAMENTO PER PARIFICAZIONE CON LA QUALITA' 36 - ULIVETO , CLASSE 01

> **Dati identificativi**

Comune di **ORTA NOVA (G131) (FG)**
Foglio **62** Particella **307**

FRAZIONAMENTO del 26/05/2004 Pratica n.
FG0124141 in atti dal 26/05/2004 (n. 124141.1/2004)

> **Dati di classamento**

Particella divisa in **2** porzioni
Totali particella:
Redditi: dominicale **Euro 12,06**
 agrario **Euro 6,47**

Superficie: **1.982 m²**

Il reddito dominicale è stato calcolato tenendo conto delle eventuali deduzioni indicate in tabella

Porzione	AA	AB
Reddito dominicale	Euro 0,81	Euro 11,25
Reddito agrario	Euro 0,62	Euro 5,85
Deduzioni	-	-
Superficie m ²	240	1.742
Qualità	SEMINATIVO	SEMIN IRRIG
Classe	3	U

TABELLA DI VARIAZIONE del 15/12/2011 Pratica n. FG0375754 in atti dal 15/12/2011 TRASMISSIONE DATI AGEA AI SENSI DEL DL 3.10.2006 N.262 (n. 32470.1/2011)

Annotazioni: VARIAZIONE COLTURALE ESEGUITA AI SENSI DEL DL 3.10.2006 N. 262, CONVERTITO CON MODIFICAZIONI NELLA LEGGE 24.11.2006 N. 286 E SUCCESSIVE MODIFICAZIONI (ANNO 2011) PORZIONE AB: CLASSAMENTO PER PARIFICAZIONE CON LA QUALITA' 36 - ULIVETO , CLASSE 01

➤ **Intestazione attuale dell'immobile - totale intestati: 2**

➤ **1. LAFENZA Leonardo
(CF LFNLRD72A21C514U)**

nato a CERIGNOLA (FG) il 21/01/1972

Diritto di: Proprieta' per 1/2 Regime: bene
personale (deriva dall'atto 1)

1. Atto del 30/11/2016 Pubblico ufficiale PEPE MARCO
Sede CERIGNOLA (FG) Repertorio n. 15868 -
DONAZIONE ACCETTATA Nota presentata con
Modello Unico n. 17898.1/2016 Reparto PI di FOGGIA
in atti dal 05/12/2016

➤ **2. LAFENZA Savino
(CF LFNSVN70B04C514R)**

nato a CERIGNOLA (FG) il 04/02/1970

Diritto di: Proprieta' per 1/2 Regime: bene
personale (deriva dall'atto 1)

Catasto terreni
Visura attuale per immobile
Situazione degli atti informatizzati al 31/03/2025



Immobile di catasto terreni



Causali di aggiornamento ed annotazioni

Informazioni riportate negli atti del catasto al 31/03/2025

Dati identificativi: Comune di ORTA NOVA (G131) (FG)

Foglio 62 Particella 308

Classamento:

Particella divisa in 2 porzioni

Totali particella:

Redditi: dominicale Euro 1,18

agrario Euro 0,93

Superficie: 355 m²

Il reddito dominicale è stato calcolato tenendo conto delle eventuali deduzioni indicate in tabella

Porzione	AA	AB
Reddito dominicale	Euro 0,53	Euro 0,65
Reddito agrario	Euro 0,59	Euro 0,34
Deduzioni	-	-
Superficie m ²	255	100
Qualità	SEMINATIVO	SEMIN IRRIG
Classe	4	U

Ultimo atto di aggiornamento: TABELLA DI VARIAZIONE del 06/07/2020 Pratica n. FG0145803 in atti dal 23/11/2020 TRASMISSIONE DATI AGEA AI SENSI DEL DL 3.10.2006 N. 262 (n. 26080.1/2020)

Annotazioni: Variazione colturale eseguita ai sensi del DI 3.10.2006 n. 262, convertito con modificazioni nella legge 24.11.2006 n. 286 e successive modificazioni (anno 2020) - Eseguita a seguito di dichiarazione resa il 06/07/2020 all'Organismo Pagatore AGEA con la domanda AGEA.ADU.2020.1026828 (Scheda validazione/ fascicolo prot. n. AGEA.CAA6506.2020.0000987) - Porzione AB: Classamento per parificazione con la qualità 36 - ULIVETO, Classe 01

> **Dati identificativi**

Comune di **ORTA NOVA (G131) (FG)**
Foglio **62** Particella **308**

FRAZIONAMENTO del 26/05/2004 Pratica n.
FG0124141 in atti dal 26/05/2004 (n. 124141.1/2004)
Annotazione di immobile: SR

> **Dati di classamento**

Particella divisa in **2** porzioni
Totali particella:
Redditi: dominicale **Euro 1,18**
agrario **Euro 0,93**

Superficie: **355 m²**

Il reddito dominicale è stato calcolato tenendo conto delle eventuali deduzioni indicate in tabella

Porzione	AA	AB
Reddito dominicale	Euro 0,53	Euro 0,65
Reddito agrario	Euro 0,59	Euro 0,34
Deduzioni	-	-
Superficie m ²	255	100
Qualità	SEMINATIVO	SEMIN IRRIG
Classe	4	U

TABELLA DI VARIAZIONE del 06/07/2020 Pratica n.
FG0145803 in atti dal 23/11/2020 TRASMISSIONE
DATI AGEA AI SENSI DEL DL 3.10.2006 N. 262 (n.
26080.1/2020)

Annotazioni: Variazione colturale eseguita ai sensi del
DL 3.10.2006 n. 262, convertito con modificazioni nella
legge 24.11.2006 n. 286 e successive modificazioni
(anno 2020) - Eseguita a seguito di dichiarazione resa
il 06/07/2020 all'Organismo Pagatore AGEA con la
domanda AGEA.ADU.2020.1026828 (Scheda validazione/
fascicolo prot. n. AGEA.CAA6506.2020.0000987) -
Porzione AB: Classamento per parificazione con la
qualità 36 - ULIVETO, Classe 01

➤ **Intestazione attuale dell'immobile - totale intestati: 2**

➤ **1. LAFENZA Leonardo**
(CF LFNLRD72A21C514U)
nato a CERIGNOLA (FG) il 21/01/1972
Diritto di: Proprietà' per 1/2 Regime: bene
personale (deriva dall'atto 1)

1. Atto del 30/11/2016 Pubblico ufficiale PEPE MARCO
Sede CERIGNOLA (FG) Repertorio n. 15868 -
DONAZIONE ACCETTATA Nota presentata con
Modello Unico n. 17898.1/2016 Reparto PI di FOGGIA
in atti dal 05/12/2016

➤ **2. LAFENZA Savino**
(CF LFNSVN70B04C514R)
nato a CERIGNOLA (FG) il 04/02/1970
Diritto di: Proprietà' per 1/2 Regime: bene
personale (deriva dall'atto 1)

Catasto terreni
Visura attuale per immobile
Situazione degli atti informatizzati al 01/04/2025



Immobile di catasto terreni



Causali di aggiornamento ed annotazioni

Informazioni riportate negli atti del catasto al 01/04/2025

Dati identificativi: Comune di ORTA NOVA (G131) (FG)

Foglio 62 Particella 309

Classamento:

Particella divisa in 2 porzioni

Totali particella:

Redditi: dominicale Euro 1,23

agrario Euro 1,32

Superficie: 559 m²

Il reddito dominicale è stato calcolato tenendo conto delle eventuali deduzioni indicate in tabella

Porzione	AA	AB
Reddito dominicale	Euro 1,12	Euro 0,11
Reddito agrario	Euro 1,26	Euro 0,06
Deduzioni	-	-
Superficie m ²	542	17
Qualità	SEMINATIVO	SEMIN IRRIG
Classe	4	U

Ultimo atto di aggiornamento: TABELLA DI VARIAZIONE del 06/07/2020 Pratica n. FG0145804 in atti dal 23/11/2020 TRASMISSIONE DATI AGEA AI SENSI DEL DL 3.10.2006 N. 262 (n. 26081.1/2020)

Annotazioni: Variazione colturale eseguita ai sensi del DI 3.10.2006 n. 262, convertito con modificazioni nella legge 24.11.2006 n. 286 e successive modificazioni (anno 2020) - Eseguita a seguito di dichiarazione resa il 06/07/2020 all'Organismo Pagatore AGEA con la domanda AGEA.ADU.2020.1026828 (Scheda validazione/ fascicolo prot. n. AGEA.CAA6506.2020.0000987) - Porzione AB: Classamento per parificazione con la qualità 36 - ULIVETO, Classe 01

> Dati identificativi

Comune di **ORTA NOVA (G131) (FG)**
Foglio **62** Particella **309**

FRAZIONAMENTO del 26/05/2004 Pratica n.
FG0124141 in atti dal 26/05/2004 (n. 124141.1/2004)

> Dati di classamento

Particella divisa in **2** porzioni

Totali particella:

Redditi: dominicale **Euro 1,23**

agrario **Euro 1,32**

Superficie: **559 m²**

Il reddito dominicale è stato calcolato tenendo conto delle eventuali deduzioni indicate in tabella

Porzione	AA	AB
Reddito dominicale	Euro 1,12	Euro 0,11
Reddito agrario	Euro 1,26	Euro 0,06
Deduzioni	-	-
Superficie m ²	542	17
Qualità	SEMINATIVO	SEMIN IRRIG
Classe	4	U

TABELLA DI VARIAZIONE del 06/07/2020 Pratica n. FG0145804 in atti dal 23/11/2020 TRASMISSIONE DATI AGEA AI SENSI DEL DL 3.10.2006 N. 262 (n. 26081.1/2020)

Annotazioni: Variazione colturale eseguita ai sensi del DL 3.10.2006 n. 262, convertito con modificazioni nella legge 24.11.2006 n. 286 e successive modificazioni (anno 2020) - Eseguita a seguito di dichiarazione resa il 06/07/2020 all'Organismo Pagatore AGEA con la domanda AGEA.ADU.2020.1026828 (Scheda validazione/fascicolo prot. n. AGEA.CAA6506.2020.0000987) - Porzione AB: Classamento per parificazione con la qualità 36 - ULIVETO, Classe 01

› **Intestazione attuale dell'immobile - totale intestati: 2**

› **1. LAFENZA Leonardo**
(CF LFNLRD72A21C514U)
nato a CERIGNOLA (FG) il 21/01/1972
Diritto di: Proprieta' per 1/2 Regime: bene
personale (deriva dall'atto 1)

1. Atto del 30/11/2016 Pubblico ufficiale PEPE MARCO
Sede CERIGNOLA (FG) Repertorio n. 15868 -
DONAZIONE ACCETTATA Nota presentata con
Modello Unico n. 17898.1/2016 Reparto PI di FOGGIA
in atti dal 05/12/2016

› **2. LAFENZA Savino**
(CF LFNSVN70B04C514R)
nato a CERIGNOLA (FG) il 04/02/1970
Diritto di: Proprieta' per 1/2 Regime: bene
personale (deriva dall'atto 1)

Catasto terreni

Visura attuale per immobile

Situazione degli atti informatizzati al **31/03/2025**

**Immobile di catasto terreni****Causali di aggiornamento ed annotazioni****Informazioni riportate negli atti del catasto al 31/03/2025****Dati identificativi:** Comune di **ORTA NOVA (G131) (FG)**Foglio **62** Particella **310****Classamento:****Redditi:** dominicale **Euro 1,81**agrario **Euro 0,94**Particella con qualità: **SEMIN IRRIG** di classe **U**Superficie: **280 m²****Ultimo atto di aggiornamento:** TABELLA DI VARIAZIONE del 22/12/2009 Pratica n. FG0422383 in atti dal 22/12/2009 TRASMISSIONE DATI AGEA AI SENSI DEL DL 3.10.2006 N.262 (n. 22386.1/2009)**Annotazioni:** VARIAZIONE CULTURALE ESEGUITA AI SENSI DEL DL 3.10.2006 N. 262, CONVERTITO CON MODIFICAZIONI NELLA LEGGE 24.11.2006 N. 286 E SUCCESSIVE MODIFICAZIONI (ANNO 2009) - CLASSAMENTO PER PARIFICAZIONE CON LA QUALITA' 36 - ULIVETO , CLASSE 01**> Dati identificativi**Comune di **ORTA NOVA (G131) (FG)**Foglio **62** Particella **310**

FRAZIONAMENTO del 26/05/2004 Pratica n. FG0124141 in atti dal 26/05/2004 (n. 124141.1/2004)

> Dati di classamento**Redditi:** dominicale **Euro 1,81**agrario **Euro 0,94**Particella con qualità: **SEMIN IRRIG** di classe **U**Superficie: **280 m²**

TABELLA DI VARIAZIONE del 22/12/2009 Pratica n. FG0422383 in atti dal 22/12/2009 TRASMISSIONE DATI AGEA AI SENSI DEL DL 3.10.2006 N.262 (n. 22386.1/2009)

Annotazioni: VARIAZIONE CULTURALE ESEGUITA AI SENSI DEL DL 3.10.2006 N. 262, CONVERTITO CON MODIFICAZIONI NELLA LEGGE 24.11.2006 N. 286 E SUCCESSIVE MODIFICAZIONI (ANNO 2009) - CLASSAMENTO PER PARIFICAZIONE CON LA QUALITA' 36 - ULIVETO , CLASSE 01

Direzione Provinciale di Foggia
Ufficio Provinciale - Territorio
Servizi Catastali

Data: **31/03/2025**
Ora: **18:13:17**
Numero Pratica: **T446477/2025**
Pag: **2 - Fine**

› **Intestazione attuale dell'immobile - totale intestati: 1**

› **1. NOVELLI Francesco
(CF NVLFNC40B28G131H)**

nato a ORTA NOVA (FG) il 28/02/1940

Diritto di: Proprieta' per 1000/1000 (deriva dall'atto
1)

1. FRAZIONAMENTO del 26/05/2004 Pratica n.
FG0124141 in atti dal 26/05/2004 (n. 124141.1/2004)

Visura telematica

Catasto terreni
Visura attuale per immobile
Situazione degli atti informatizzati al **31/03/2025**



Immobile di catasto terreni



Causali di aggiornamento ed annotazioni

Informazioni riportate negli atti del catasto al 31/03/2025

Dati identificativi: Comune di **ORTA NOVA (G131) (FG)**

Foglio **62** Particella **311**

Classamento:

Redditi: dominicale **Euro 0,33**

agrario **Euro 0,38**

Particella con qualità: **SEMINATIVO** di classe **4**

Superficie: **162 m²**

Ultimo atto di aggiornamento: FRAZIONAMENTO del 26/05/2004 Pratica n. FG0124141 in atti dal 26/05/2004 (n. 124141.1/2004)

> Dati identificativi

Comune di **ORTA NOVA (G131) (FG)**

Foglio **62** Particella **311**

FRAZIONAMENTO del 26/05/2004 Pratica n. FG0124141 in atti dal 26/05/2004 (n. 124141.1/2004)

Annotazione di immobile: SR

> Dati di classamento

Redditi: dominicale **Euro 0,33**

agrario **Euro 0,38**

Particella con qualità: **SEMINATIVO** di classe **4**

Superficie: **162 m²**

FRAZIONAMENTO del 26/05/2004 Pratica n. FG0124141 in atti dal 26/05/2004 (n. 124141.1/2004)

> Intestazione attuale dell'immobile - totale intestati: 1

**> 1. COMUNE DI ORTA NOVA
(CF 81001190719)**

sede in ORTA NOVA (FG)

Dritto di: Proprieta' per 1/1 (deriva dall'atto 1)

1. Atto del 21/04/2005 Pubblico ufficiale SEG. COM.LE Sede ORTA NOVA (FG) Repertorio n. 1980 - UR Sede CERIGNOLA (FG) Registrazione n. 609 registrato in data 04/05/2005 - PERMUTA Voltura n. 8470.1/2005 - Pratica n. FG0107174 in atti dal 24/05/2005

Catasto terreni
Visura attuale per immobile
Situazione degli atti informatizzati al **01/04/2025**



Immobile di catasto terreni



Causali di aggiornamento ed annotazioni

Informazioni riportate negli atti del catasto al 01/04/2025

Dati identificativi: Comune di **ORTA NOVA (G131) (FG)**

Foglio **62** Particella **313**

Classamento:

Particella con destinazione: **RELIT STRAD**

Superficie: **537 m²**

Ultimo atto di aggiornamento: Variazione del 26/05/2004 Pratica n. FG0124141 in atti dal 26/05/2004 (n. 124141.1/2004)

> Dati identificativi

Comune di **ORTA NOVA (G131) (FG)**

Foglio **62** Particella **313**

Relitto di strade pubbliche

Variazione del 26/05/2004 Pratica n. FG0124141 in
atti dal 26/05/2004 (n. 124141.1/2004)

> Dati di classamento

Particella con destinazione: **RELIT STRAD**

Superficie: **537 m²**

Variazione del 26/05/2004 Pratica n. FG0124141 in
atti dal 26/05/2004 (n. 124141.1/2004)

Catasto terreni
Visura attuale per immobile
Situazione degli atti informatizzati al **31/03/2025**



Immobile di catasto terreni



Causali di aggiornamento ed annotazioni

Informazioni riportate negli atti del catasto al 31/03/2025

Dati identificativi: Comune di **ORTA NOVA (G131) (FG)**

Foglio **62** Particella **314**

Classamento:

Particella con destinazione: **RELIT STRAD**

Superficie: **24 m²**

Ultimo atto di aggiornamento: Variazione del 26/05/2004 Pratica n. FG0124141 in atti dal 26/05/2004 (n. 124141.1/2004)

> Dati identificativi

Comune di **ORTA NOVA (G131) (FG)**

Foglio **62** Particella **314**

Relitto di strade pubbliche

Variazione del 26/05/2004 Pratica n. FG0124141 in atti dal 26/05/2004 (n. 124141.1/2004)

Annotazione di immobile: SR

> Dati di classamento

Particella con destinazione: **RELIT STRAD**

Superficie: **24 m²**

Variazione del 26/05/2004 Pratica n. FG0124141 in atti dal 26/05/2004 (n. 124141.1/2004)

Catasto terreni
Visura attuale per immobile
Situazione degli atti informatizzati al **04/07/2025**



Immobile di catasto terreni



Causali di aggiornamento ed annotazioni

Informazioni riportate negli atti del catasto al 04/07/2025

Dati identificativi: Comune di **STORNARA (I962) (FG)**

Foglio **4** Particella **21**

Classamento:

Redditi: dominicale **Euro 14,08**

agrario **Euro 8,61**

Particella con qualità: **ULIVETO** di classe **2**

Superficie: **3.030 m²**

Ultimo atto di aggiornamento: TABELLA DI VARIAZIONE del 12/05/2020 Pratica n. FG0155408 in atti dal 23/11/2020 TRASMISSIONE DATI AGEA AI SENSI DEL DL 3.10.2006 N. 262 (n. 35670.1/2020)

Annotazioni: Variazione colturale eseguita ai sensi del DI 3.10.2006 n. 262, convertito con modificazioni nella legge 24.11.2006 n. 286 e successive modificazioni (anno 2020) - Eseguita a seguito di dichiarazione resa il 12/05/2020 all'Organismo Pagatore AGEA con la domanda AGEA.ADU.2020.0094946 (Scheda validazione/fascicolo prot. n. AGEA.CAA2275.2020.0000969)

> Dati identificativi

Comune di **STORNARA (I962) (FG)**

Foglio **4** Particella **21**

Impianto meccanografico del 24/02/1977

> Dati di classamento

Redditi: dominicale **Euro 14,08**

agrario **Euro 8,61**

Particella con qualità: **ULIVETO** di classe **2**

Superficie: **3.030 m²**

TABELLA DI VARIAZIONE del 12/05/2020 Pratica n. FG0155408 in atti dal 23/11/2020 TRASMISSIONE DATI AGEA AI SENSI DEL DL 3.10.2006 N. 262 (n. 35670.1/2020)

Annotazioni: Variazione colturale eseguita ai sensi del DI 3.10.2006 n. 262, convertito con modificazioni nella legge 24.11.2006 n. 286 e successive modificazioni (anno 2020) - Eseguita a seguito di dichiarazione resa il 12/05/2020 all'Organismo Pagatore AGEA con la domanda AGEA.ADU.2020.0094946 (Scheda validazione/fascicolo prot. n. AGEA.CAA2275.2020.0000969)

➤ **Intestazione attuale dell'immobile - totale intestati: 1**

➤ **1. MASTASI Nicola Leonardo
(CF MSTNLL44S15I962B)**

nato a STORNARA (FG) il 15/11/1944

Diritto di: Proprieta' per 1/1 Regime: bene
personale (deriva dall'atto 1)

1. Atto del 22/01/2005 Pubblico ufficiale SANNONER
ROSSELLA Sede FOGGIA (FG) Repertorio n. 31733 -
COMPRAVENDITA Nota presentata con Modello Unico
n. 2641.1/2005 Reparto PI di FOGGIA in atti dal
15/02/2005

Visura telematica

Catasto terreni
Visura attuale per immobile
Situazione degli atti informatizzati al 04/07/2025



Immobile di catasto terreni



Causali di aggiornamento ed annotazioni

Informazioni riportate negli atti del catasto al 04/07/2025

Dati identificativi: Comune di STORNARA (I962) (FG)

Foglio 4 Particella 24

Classamento:

Particella divisa in 2 porzioni

Totali particella:

Redditi: dominicale Euro 77,45

agrario Euro 41,90

Superficie: 12.421 m²

Il reddito dominicale è stato calcolato tenendo conto delle eventuali deduzioni indicate in tabella

Porzione	AA	AB
Reddito dominicale	Euro 76,61	Euro 0,84
Reddito agrario	Euro 41,50	Euro 0,40
Deduzioni	-	-
Superficie m ²	12.361	60
Qualità	ULIVETO	PESCHETO
Classe	1	U

Ultimo atto di aggiornamento: TABELLA DI VARIAZIONE del 12/06/2016 Pratica n. FG0250662 in atti dal 16/12/2016 TRASMISSIONE DATI AGEA AI SENSI DEL DL 3.10.2006 N. 262 (n. 15877.1/2016)

Annotazioni: Variazione colturale eseguita ai sensi del DI 3.10.2006 n. 262, convertito con modificazioni nella legge 24.11.2006 n. 286 e successive modificazioni (anno 2016) - Eseguita a seguito di dichiarazione resa il 12/06/2016 all'Organismo Pagatore AGEA con la domanda AGEA.ADU.2016.0865641 (Scheda validazione/ fascicolo prot. n. AGEA.CAA2275.2016.0002225) - Porzione AB: Classamento per parificazione con la qualità 29 - VIGNETO, Classe 01

> Dati identificativi

Comune di **STORNARA (I962) (FG)**
Foglio **4** Particella **24**

Impianto meccanografico del 24/02/1977

> Dati di classamento

Particella divisa in **2** porzioni

Totali particella:

Redditi: dominicale **Euro 77,45**

agrario **Euro 41,90**

Superficie: **12.421 m²**

Il reddito dominicale è stato calcolato tenendo conto delle eventuali deduzioni indicate in tabella

Porzione	AA	AB
Reddito dominicale	Euro 76,61	Euro 0,84
Reddito agrario	Euro 41,50	Euro 0,40
Deduzioni	-	-
Superficie m ²	12.361	60
Qualità	ULIVETO	PESCHETO
Classe	1	U

TABELLA DI VARIAZIONE del 12/06/2016 Pratica n. FG0250662 in atti dal 16/12/2016 TRASMISSIONE DATI AGEA AI SENSI DEL DL 3.10.2006 N. 262 (n. 15877.1/2016)

Annotazioni: Variazione culturale eseguita ai sensi del DL 3.10.2006 n. 262, convertito con modificazioni nella legge 24.11.2006 n. 286 e successive modificazioni (anno 2016) - Eseguita a seguito di dichiarazione resa il 12/06/2016 all'Organismo Pagatore AGEA con la domanda AGEA.ADU.2016.0865641 (Scheda validazione/fascicolo prot. n. AGEA.CAA2275.2016.0002225) - Porzione AB: Classamento per parificazione con la qualità 29 - VIGNETO, Classe 01

> Intestazione attuale dell'immobile - totale intestati: 1

> 1. MASTASI Nicola Leonardo (CF MSTNLL44S15I962B)

nato a STORNARA (FG) il 15/11/1944

Diritto di: Proprietà per 1/1 Regime: bene personale (deriva dall'atto 1)

1. Atto del 22/01/2005 Pubblico ufficiale SANNONER ROSSELLA Sede FOGGIA (FG) Repertorio n. 31733 - COMPRAVENDITA Nota presentata con Modello Unico n. 2641.1/2005 Reparto PI di FOGGIA in atti dal 15/02/2005

Catasto terreni

Visura attuale per immobile

Situazione degli atti informatizzati al **04/07/2025**

**Immobile di catasto terreni****Causali di aggiornamento ed annotazioni****Informazioni riportate negli atti del catasto al 04/07/2025****Dati identificativi:** Comune di **STORNARA (I962) (FG)**Foglio **4** Particella **25****Classamento:****Redditi:** dominicale **Euro 116,67**agrario **Euro 63,19**Particella con qualità: **SEMIN IRRIG** di classe **U**Superficie: **18.825 m²****Ultimo atto di aggiornamento:** TABELLA DI VARIAZIONE del 16/12/2011 Pratica n. FG0390139 in atti dal 16/12/2011 TRASMISSIONE DATI AGEA AI SENSI DEL DL 3.10.2006 N.262 (n. 45431.1/2011)**Annotazioni:** VARIAZIONE CULTURALE ESEGUITA AI SENSI DEL DL 3.10.2006 N. 262, CONVERTITO CON MODIFICAZIONI NELLA LEGGE 24.11.2006 N. 286 E SUCCESSIVE MODIFICAZIONI (ANNO 2011) - CLASSAMENTO PER PARIFICAZIONE CON LA QUALITA' 36 - ULIVETO , CLASSE 01**> Dati identificativi**Comune di **STORNARA (I962) (FG)**Foglio **4** Particella **25**

Impianto meccanografico del 24/02/1977

> Dati di classamento**Redditi:** dominicale **Euro 116,67**agrario **Euro 63,19**Particella con qualità: **SEMIN IRRIG** di classe **U**Superficie: **18.825 m²**

TABELLA DI VARIAZIONE del 16/12/2011 Pratica n. FG0390139 in atti dal 16/12/2011 TRASMISSIONE DATI AGEA AI SENSI DEL DL 3.10.2006 N.262 (n. 45431.1/2011)

Annotazioni: VARIAZIONE CULTURALE ESEGUITA AI SENSI DEL DL 3.10.2006 N. 262, CONVERTITO CON MODIFICAZIONI NELLA LEGGE 24.11.2006 N. 286 E SUCCESSIVE MODIFICAZIONI (ANNO 2011) - CLASSAMENTO PER PARIFICAZIONE CON LA QUALITA' 36 - ULIVETO , CLASSE 01

> **Intestazione attuale dell'immobile - totale intestati: 1**

> **1. SOCIETA' AGRICOLA CLARA A RESPONSABILITA'
LIMITATA SEMPLIFICATA
(CF 04149660716)**

sede in FOGGIA (FG)

Diritto di: Proprieta' per 1/1 (deriva dall'atto 1)

1. Atto del 17/03/2023 Pubblico ufficiale CASCABILLA
DONATO Sede CERIGNOLA (FG) Repertorio n. 17934 -
COMPRAVENDITA Nota presentata con Modello Unico
n. 5609.1/2023 Reparto PI di FOGGIA in atti dal
24/03/2023

Visura telematica

Catasto terreni
Visura attuale per immobile
Situazione degli atti informatizzati al **04/07/2025**



Immobile di catasto terreni



Causali di aggiornamento ed annotazioni

Informazioni riportate negli atti del catasto al 04/07/2025

Dati identificativi: Comune di **STORNARA (I962) (FG)**

Foglio **4** Particella **28**

Classamento:

Redditi: dominicale **Euro 36,08**

agrario **Euro 19,54**

Particella con qualità: **SEMIN IRRIG** di classe **U**

Superficie: **5.821 m²**

Ultimo atto di aggiornamento: TABELLA DI VARIAZIONE del 16/12/2011 Pratica n. FG0390140 in atti dal 16/12/2011 TRASMISSIONE DATI AGEA AI SENSI DEL DL 3.10.2006 N.262 (n. 45432.1/2011)

Annotazioni: VARIAZIONE CULTURALE ESEGUITA AI SENSI DEL DL 3.10.2006 N. 262, CONVERTITO CON MODIFICAZIONI NELLA LEGGE 24.11.2006 N. 286 E SUCCESSIVE MODIFICAZIONI (ANNO 2011) - CLASSAMENTO PER PARIFICAZIONE CON LA QUALITA' 36 - ULIVETO , CLASSE 01

> Dati identificativi

Comune di **STORNARA (I962) (FG)**

Foglio **4** Particella **28**

Impianto meccanografico del 24/02/1977

> Dati di classamento

Redditi: dominicale **Euro 36,08**

agrario **Euro 19,54**

Particella con qualità: **SEMIN IRRIG** di classe **U**

Superficie: **5.821 m²**

TABELLA DI VARIAZIONE del 16/12/2011 Pratica n. FG0390140 in atti dal 16/12/2011 TRASMISSIONE DATI AGEA AI SENSI DEL DL 3.10.2006 N.262 (n. 45432.1/2011)

Annotazioni: VARIAZIONE CULTURALE ESEGUITA AI SENSI DEL DL 3.10.2006 N. 262, CONVERTITO CON MODIFICAZIONI NELLA LEGGE 24.11.2006 N. 286 E SUCCESSIVE MODIFICAZIONI (ANNO 2011) - CLASSAMENTO PER PARIFICAZIONE CON LA QUALITA' 36 - ULIVETO , CLASSE 01

> **Intestazione attuale dell'immobile - totale intestati: 1**

> **1. SOCIETA' AGRICOLA CLARA A RESPONSABILITA'
LIMITATA SEMPLIFICATA
(CF 04149660716)**

sede in FOGGIA (FG)

Diritto di: Proprieta' per 1/1 (deriva dall'atto 1)

1. Atto del 17/03/2023 Pubblico ufficiale CASCABILLA
DONATO Sede CERIGNOLA (FG) Repertorio n. 17934 -
COMPRAVENDITA Nota presentata con Modello Unico
n. 5609.1/2023 Reparto PI di FOGGIA in atti dal
24/03/2023

Visura telematica

Catasto terreni

Visura attuale per immobile

Situazione degli atti informatizzati al **04/07/2025**

**Immobile di catasto terreni****Causali di aggiornamento ed annotazioni****Informazioni riportate negli atti del catasto al 04/07/2025****Dati identificativi:** Comune di **STORNARA (I962) (FG)**Foglio **4** Particella **70****Classamento:****Redditi:** dominicale **Euro 17,04**agrario **Euro 10,41**Particella con qualità: **ULIVETO** di classe **2**Superficie: **3.665 m²****Riserve:** 1 - Inesistenza di atti legali giustificanti uno o piu' passaggi intermedi**Ultimo atto di aggiornamento:** TABELLA DI VARIAZIONE del 12/05/2020 Pratica n. FG0155413 in atti dal 23/11/2020 TRASMISSIONE DATI AGEA AI SENSI DEL DL 3.10.2006 N. 262 (n. 35675.1/2020)**Annotazioni:** Variazione culturale eseguita ai sensi del DI 3.10.2006 n. 262, convertito con modificazioni nella legge 24.11.2006 n. 286 e successive modificazioni (anno 2020) - Eseguita a seguito di dichiarazione resa il 12/05/2020 all'Organismo Pagatore AGEA con la domanda AGEA.ADU.2020.0094946 (Scheda validazione/fascicolo prot. n. AGEA.CAA2275.2020.0000969)**> Dati identificativi**Comune di **STORNARA (I962) (FG)**Foglio **4** Particella **70**

Impianto meccanografico del 24/02/1977

△ Riserve: 1 - Inesistenza di atti legali giustificanti uno o piu' passaggi intermedi**> Dati di classamento****Redditi:** dominicale **Euro 17,04**agrario **Euro 10,41**Particella con qualità: **ULIVETO** di classe **2**Superficie: **3.665 m²**

TABELLA DI VARIAZIONE del 12/05/2020 Pratica n. FG0155413 in atti dal 23/11/2020 TRASMISSIONE DATI AGEA AI SENSI DEL DL 3.10.2006 N. 262 (n. 35675.1/2020)

Annotazioni: Variazione culturale eseguita ai sensi del DI 3.10.2006 n. 262, convertito con modificazioni nella legge 24.11.2006 n. 286 e successive modificazioni (anno 2020) - Eseguita a seguito di dichiarazione resa il 12/05/2020 all'Organismo Pagatore AGEA con la domanda AGEA.ADU.2020.0094946 (Scheda validazione/fascicolo prot. n. AGEA.CAA2275.2020.0000969)

➤ **Intestazione attuale dell'immobile - totale intestati: 1**

➤ **1. MASTASI Nicola Leonardo
(CF MSTNLL44S15I962B)**

nato a STORNARA (FG) il 15/11/1944

Diritto di: Proprieta' per 1/1 Regime: bene
personale (deriva dall'atto 1)

1. Atto del 22/01/2005 Pubblico ufficiale SANNONER
ROSSELLA Sede FOGGIA (FG) Repertorio n. 31733 -
COMPRAVENDITA Nota presentata con Modello Unico
n. 2641.1/2005 Reparto PI di FOGGIA in atti dal
15/02/2005

△ Riserve: 1 - Inesistenza di atti legali giustificanti uno
o piu' passaggi intermedi

Visura telematica

Catasto terreni

Visura attuale per immobile

Situazione degli atti informatizzati al **04/07/2025**

**Immobile di catasto terreni****Causali di aggiornamento ed annotazioni****Informazioni riportate negli atti del catasto al 04/07/2025****Dati identificativi:** Comune di **STORNARA (I962) (FG)**Foglio **4** Particella **80****Classamento:****Redditi:** dominicale **Euro 153,50**agrario **Euro 92,10**Particella con qualità: **VIGNETO** di classe **2**Superficie: **19.814 m²****Ultimo atto di aggiornamento:** TABELLA DI VARIAZIONE del 14/12/2007 Pratica n. FG0488896 in atti dal 14/12/2007 TRASMISSIONE DATI AGEA AI SENSI DEL DL 3.10.2006 N.262 (n. 135324.1/2007)**> Dati identificativi**Comune di **STORNARA (I962) (FG)**Foglio **4** Particella **80**

FRAZIONAMENTO del 23/09/1998 in atti dal 23/09/1998 (n. 1843.1/1998)

Annotazione di immobile: PASSAGGI INTERMEDI DA ESAMINARE - VARIAZIONE COLTURALE ESEGUITA AI SENSI DEL DL 3.10.2006 N. 262, CONVERTITO CON MODIFICAZIONI NELLA LEGGE 24.11.2006 N. 286 (ANNO 2007) - QUALITA' DICHIARATA O PARIFICATA A COLTURA PRESENTE NEL QUADRO TARIFFARIO DEL COMUNE**> Dati di classamento****Redditi:** dominicale **Euro 153,50**agrario **Euro 92,10**Particella con qualità: **VIGNETO** di classe **2**Superficie: **19.814 m²**

TABELLA DI VARIAZIONE del 14/12/2007 Pratica n. FG0488896 in atti dal 14/12/2007 TRASMISSIONE DATI AGEA AI SENSI DEL DL 3.10.2006 N.262 (n. 135324.1/2007)

➤ **Intestazione attuale dell'immobile - totale intestati: 1**

➤ **1. PALUMBO Nicola
(CF PLMNCL72H15D643K)**

nato a FOGGIA (FG) il 15/06/1972

Diritto di: Proprieta' per 1/1 in regime di
separazione dei beni (deriva dall'atto 1)

1. Atto del 31/03/2005 Pubblico ufficiale PASCUCCI
FABRIZIO Sede ORTA NOVA (FG) Repertorio n. 4989 -
COMPRAVENDITA Nota presentata con Modello Unico
n. 5745.1/2005 Reparto PI di FOGGIA in atti dal
07/04/2005

Visura telematica

Catasto terreni
Visura attuale per immobile
Situazione degli atti informatizzati al **01/04/2025**



Immobile di catasto terreni



Causali di aggiornamento ed annotazioni

Informazioni riportate negli atti del catasto al 01/04/2025

Dati identificativi: Comune di **STORNARA (I962) (FG)**

Foglio **4** Particella **90**

Classamento:

Redditi: dominicale **Euro 154,72**

agrario **Euro 79,25**

Particella con qualità: **FRUTT IRRIG** di classe **U**

Superficie: **7.307 m²**

Ultimo atto di aggiornamento: FRAZIONAMENTO del 02/10/2023 Pratica n. FG0166680 in atti dal 02/10/2023 Protocollo NSD n. ENTRATE.AGEV-ST1.REGISTRO UFFICIALE.4068043.30/09/2023 presentato il 02/10/2023 (n. 166680.1/2023)

> Dati identificativi

Comune di **STORNARA (I962) (FG)**

Foglio **4** Particella **90**

FRAZIONAMENTO del 02/10/2023 Pratica n. FG0166680 in atti dal 02/10/2023 Protocollo NSD n. ENTRATE.AGEV-ST1.REGISTRO UFFICIALE.4068043.30/09/2023 presentato il 02/10/2023 (n. 166680.1/2023)

> Dati di classamento

Redditi: dominicale **Euro 154,72**

agrario **Euro 79,25**

Particella con qualità: **FRUTT IRRIG** di classe **U**

Superficie: **7.307 m²**

FRAZIONAMENTO del 02/10/2023 Pratica n. FG0166680 in atti dal 02/10/2023 Protocollo NSD n. ENTRATE.AGEV-ST1.REGISTRO UFFICIALE.4068043.30/09/2023 presentato il 02/10/2023 (n. 166680.1/2023)

➤ **Intestazione attuale dell'immobile - totale intestati: 3**

- | | |
|---|---|
| <p>➤ 1. CHIAROLANZA Antonio
(CF CHRNTN76L01D643M)
nato a FOGGIA (FG) il 01/07/1976
Diritto di: Proprieta' per 1/6 (deriva dall'atto 1)</p> <p>➤ 2. CHIAROLANZA Michele Francesco
(CF CHRMHL33E05H467B)
nato a ROCCHETTA SANT'ANTONIO (FG) il
05/05/1933
Diritto di: Proprieta' per 4/6 (deriva dall'atto 1)</p> <p>➤ 3. CHIAROLANZA Rocco
(CF CHRRCC66H30G131R)
nato a ORTA NOVA (FG) il 30/06/1966
Diritto di: Proprieta' per 1/6 (deriva dall'atto 1)</p> | <p>1. FRAZIONAMENTO del 02/10/2023 Pratica n.
FG0166680 in atti dal 02/10/2023 Protocollo NSD n.
ENTRATE.AGEV-ST1.REGISTRO UFFICIALE.40680-
43.30/09/2023 presentato il 02/10/2023 (n. 166680.1/2023)</p> |
|---|---|
-

Catasto terreni

Visura attuale per immobile

Situazione degli atti informatizzati al **01/04/2025**

**Immobile di catasto terreni****Causali di aggiornamento ed annotazioni****Informazioni riportate negli atti del catasto al 01/04/2025****Dati identificativi:** Comune di **STORNARA (I962) (FG)**Foglio **6** Particella **36****Classamento:****Redditi:** dominicale **Euro 88,97**agrario **Euro 54,37**Particella con qualità: **ULIVETO** di classe **2**Superficie: **19.141 m²****Ultimo atto di aggiornamento:** TABELLA DI VARIAZIONE del 10/12/2010 Pratica n. FG0313998 in atti dal 10/12/2010 TRASMISSIONE DATI AGEA AI SENSI DEL DL 3.10.2006 N.262 (n. 21392.1/2010)**Annotazioni:** VARIAZIONE CULTURALE ESEGUITA AI SENSI DEL DL 3.10.2006 N. 262, CONVERTITO CON MODIFICAZIONI NELLA LEGGE 24.11.2006 N. 286 E SUCCESSIVE MODIFICAZIONI (ANNO 2010)**> Dati identificativi**Comune di **STORNARA (I962) (FG)**Foglio **6** Particella **36**

Impianto meccanografico del 24/02/1977

> Dati di classamento**Redditi:** dominicale **Euro 88,97**agrario **Euro 54,37**Particella con qualità: **ULIVETO** di classe **2**Superficie: **19.141 m²**

TABELLA DI VARIAZIONE del 10/12/2010 Pratica n. FG0313998 in atti dal 10/12/2010 TRASMISSIONE DATI AGEA AI SENSI DEL DL 3.10.2006 N.262 (n. 21392.1/2010)

Annotazioni: VARIAZIONE CULTURALE ESEGUITA AI SENSI DEL DL 3.10.2006 N. 262, CONVERTITO CON MODIFICAZIONI NELLA LEGGE 24.11.2006 N. 286 E SUCCESSIVE MODIFICAZIONI (ANNO 2010)

> **Intestazione attuale dell'immobile - totale intestati: 1**

> **1. UNGARO Giacomo**
(CF NGRGCM69P18A662A)

nato a BARI (BA) il 18/09/1969

Diritto di: Proprieta' per 1/1 in regime di
separazione dei beni (deriva dall'atto 1)

1. Atto del 17/10/2023 Pubblico ufficiale CASCABILLA
DONATO Sede CERIGNOLA (FG) Repertorio n. 18701 -
COMPRAVENDITA Nota presentata con Modello Unico
n. 19174.1/2023 Reparto PI di FOGGIA in atti dal
18/10/2023

Visura telematica

Catasto terreni

Visura attuale per immobile

Situazione degli atti informatizzati al **01/04/2025**

**Immobile di catasto terreni****Causali di aggiornamento ed annotazioni****Informazioni riportate negli atti del catasto al 01/04/2025****Dati identificativi:** Comune di **STORNARA (I962) (FG)**Foglio **6** Particella **44****Classamento:****Redditi:** dominicale **Euro 125,67**agrario **Euro 64,37**Particella con qualità: **FRUTT IRRIG** di classe **U**Superficie: **5.935 m²****Ultimo atto di aggiornamento:** TABELLA DI VARIAZIONE del 29/05/2017 Pratica n. FG0232597 in atti dal 14/12/2017 TRASMISSIONE DATI AGEA AI SENSI DEL DL 3.10.2006 N. 262 (n. 27409.1/2017)**Annotazioni:** Variazione colturale eseguita ai sensi del DI 3.10.2006 n. 262, convertito con modificazioni nella legge 24.11.2006 n. 286 e successive modificazioni (anno 2017) - Eseguita a seguito di dichiarazione resa il 29/05/2017 all'Organismo Pagatore AGEA con la domanda AGEA.ADU.2017.0235607 (Scheda validazione/fascicolo prot. n. AGEA.CAA2277.2017.0001774) - Classamento per parificazione con la qualità 18 - ORTO IRRIG, classe Unica**> Dati identificativi**Comune di **STORNARA (I962) (FG)**Foglio **6** Particella **44**

Impianto meccanografico del 24/02/1977

Annotazione di immobile: PASSAGGI INTERMEDI
DA ESAMINARE**> Dati di classamento****Redditi:** dominicale **Euro 125,67**agrario **Euro 64,37**Particella con qualità: **FRUTT IRRIG** di classe **U**Superficie: **5.935 m²**

TABELLA DI VARIAZIONE del 29/05/2017 Pratica n. FG0232597 in atti dal 14/12/2017 TRASMISSIONE DATI AGEA AI SENSI DEL DL 3.10.2006 N. 262 (n. 27409.1/2017)

Annotazioni: Variazione colturale eseguita ai sensi del DI 3.10.2006 n. 262, convertito con modificazioni nella legge 24.11.2006 n. 286 e successive modificazioni (anno 2017) - Eseguita a seguito di dichiarazione resa il 29/05/2017 all'Organismo Pagatore AGEA con la domanda AGEA.ADU.2017.0235607 (Scheda validazione/fascicolo prot. n. AGEA.CAA2277.2017.0001774) - Classamento per parificazione con la qualità 18 - ORTO IRRIG, classe Unica

➤ **Intestazione attuale dell'immobile - totale intestati: 1**

➤ **1. D'ALESSANDRO Angela**
(CF DLSNGL65S70I962T)
nata a STORNARA (FG) il 30/11/1965
Diritto di: Proprieta' per 1000/1000 (deriva dall'atto
1)

1. RETTIFICA DI INTESTAZIONE ALL'ATTUALITA' del
10/02/2010 - RICH.ALLINEAM. DITTA PER CORR.
DATI ANAGR Voltura n. 2477.1/2010 - Pratica n.
FG0040393 in atti dal 10/02/2010

Visura telematica

Catasto terreni
Visura attuale per immobile
Situazione degli atti informatizzati al **01/04/2025**



Immobile di catasto terreni



Causali di aggiornamento ed annotazioni

Informazioni riportate negli atti del catasto al 01/04/2025

Dati identificativi: Comune di **STORNARA (I962) (FG)**

Foglio **6** Particella **59**

Classamento:

Redditi: dominicale **Euro 94,36 Lire 182.700**

agrario **Euro 57,66 Lire 111.650**

Particella con qualità: **ULIVETO** di classe **2**

Superficie: **20.300 m²**

Ultimo atto di aggiornamento: ISTRUMENTO (ATTO PUBBLICO) del 31/10/1989 in atti dal 29/10/1992 (n. 436.1/1990)

> Dati identificativi

Comune di **STORNARA (I962) (FG)**

Foglio **6** Particella **59**

Partita: **3248**

Impianto meccanografico del 24/02/1977

> Dati di classamento

Redditi: dominicale **Euro 94,36 Lire 182.700**

agrario **Euro 57,66 Lire 111.650**

Particella con qualità: **ULIVETO** di classe **2**

Superficie: **20.300 m²**

Impianto meccanografico del 24/02/1977

> Altre variazioni

ISTRUMENTO (ATTO PUBBLICO) del 31/10/1989 in
atti dal 29/10/1992 (n. 436.1/1990)

> **Intestazione attuale dell'immobile - totale intestati: 1**

> **1. CO.MAC. OPERA DI SANTOLUPO LUIGI & C.
S.A.S.
(CF 01994480711)**

sede in STORNARA (FG)

Diritto di: Proprieta' per 1/1 (deriva dall'atto 1)

1. Atto del 14/09/2021 Pubblico ufficiale CASCABILLA
DONATO Sede CERIGNOLA (FG) Repertorio n. 15321 -
COMPRAVENDITA Nota presentata con Modello Unico
n. 16640.1/2021 Reparto PI di FOGGIA in atti dal
16/09/2021

Visura telematica

Catasto terreni
Visura attuale per immobile
Situazione degli atti informatizzati al 01/04/2025



Immobile di catasto terreni



Causali di aggiornamento ed annotazioni

Informazioni riportate negli atti del catasto al 01/04/2025

Dati identificativi: Comune di STORNARA (I962) (FG)

Foglio 6 Particella 174

Classamento:

Redditi: dominicale Euro 2,65 Lire 5.130

agrario Euro 1,59 Lire 3.078

Particella con qualità: PASCOLO di classe 2

Superficie: 1.710 m²

Ultimo atto di aggiornamento: Impianto meccanografico del 24/02/1977

> **Dati identificativi**

Comune di STORNARA (I962) (FG)

Foglio 6 Particella 174

Partita: 596

Impianto meccanografico del 24/02/1977

> **Dati di classamento**

Redditi: dominicale Euro 2,65 Lire 5.130

agrario Euro 1,59 Lire 3.078

Particella con qualità: PASCOLO di classe 2

Superficie: 1.710 m²

Impianto meccanografico del 24/02/1977

> **Intestazione attuale dell'immobile - totale intestati: 1**

> **1. DEMANIO PUBBLICO DELLO STATO PER LE
OPERE DI BONIFICA
(CF 80193210582)**

sede in FOGGIA (FG)

Diritto di: Proprieta' per 1000/1000 (deriva dall'atto
1)

1. Impianto meccanografico del 24/02/1977

Catasto terreni
Visura attuale per immobile
Situazione degli atti informatizzati al 01/04/2025



Immobile di catasto terreni



Causali di aggiornamento ed annotazioni

Informazioni riportate negli atti del catasto al 01/04/2025

Dati identificativi: Comune di STORNARA (I962) (FG)

Foglio 6 Particella 248

Classamento:

Particella divisa in 2 porzioni

Totali particella:

Redditi: dominicale Euro 27,35

agrario Euro 16,33

Superficie: 6.094 m²

Il reddito dominicale è stato calcolato tenendo conto delle eventuali deduzioni indicate in tabella

Porzione	AA	AB
Reddito dominicale	Euro 10,69	Euro 16,66
Reddito agrario	Euro 6,53	Euro 9,80
Deduzioni	-	-
Superficie m ²	2.300	3.794
Qualità	ULIVETO	SEMINATIVO
Classe	2	2

Ultimo atto di aggiornamento: TABELLA DI VARIAZIONE del 13/03/2007 Pratica n. FG0160375 in atti dal 13/03/2007 TRASMISSIONE DATI AI SENSI DEL DECRETO 262 DEL 3 OTTOBRE 2006 (n. 71966.1/2007)

Annotazioni: VARIAZIONE COLTURALE EX D.L. N. 262/06 - QUALITA' DICHIARATA O PARIFICATA A COLTURA PRESENTE NEL QUADRO TARIFFARIO

> Dati identificativi

Comune di **STORNARA (I962) (FG)**
Foglio **6** Particella **248**

Impianto meccanografico del 24/02/1977

> Dati di classamento

Particella divisa in **2** porzioni

Totali particella:

Redditi: dominicale **Euro 27,35**

agrario **Euro 16,33**

Superficie: **6.094 m²**

Il reddito dominicale è stato calcolato tenendo conto delle eventuali deduzioni indicate in tabella

TABELLA DI VARIAZIONE del 13/03/2007 Pratica n. FG0160375 in atti dal 13/03/2007 TRASMISSIONE DATI AI SENSI DEL DECRETO 262 DEL 3 OTTOBRE 2006 (n. 71966.1/2007)

Annotazioni: VARIAZIONE CULTURALE EX D.L. N. 262/06 - QUALITA' DICHIARATA O PARIFICATA A CULTURA PRESENTE NEL QUADRO TARIFFARIO

Porzione	AA	AB
Reddito dominicale	Euro 10,69	Euro 16,66
Reddito agrario	Euro 6,53	Euro 9,80
Deduzioni	-	-
Superficie m ²	2.300	3.794
Qualità	ULIVETO	SEMINATIVO
Classe	2	2

> Intestazione attuale dell'immobile - totale intestati: 1

> 1. PASTORE Nunzio

nato a ANDRIA (BT) il 10/02/1888

Diritto di: Proprieta' per 1000/1000 (deriva dall'atto 1)

1. Impianto meccanografico del 24/02/1977

Catasto terreni

Visura attuale per immobile

Situazione degli atti informatizzati al **01/04/2025**

**Immobile di catasto terreni****Causali di aggiornamento ed annotazioni****Informazioni riportate negli atti del catasto al 01/04/2025****Dati identificativi:** Comune di **STORNARA (I962) (FG)**Foglio **6** Particella **249****Classamento:****Redditi:** dominicale **Euro 26,08 Lire 50.507**agrario **Euro 15,34 Lire 29.710**Particella con qualità: **SEMINATIVO** di classe **2**Superficie: **5.942 m²****Ultimo atto di aggiornamento:** ISTRUMENTO (ATTO PUBBLICO) del 29/06/1981 in atti dal 12/12/1985 (n. 14584)**> Dati identificativi**Comune di **STORNARA (I962) (FG)**Foglio **6** Particella **249**Partita: **3241**

Impianto meccanografico del 24/02/1977

> Dati di classamento**Redditi:** dominicale **Euro 26,08 Lire 50.507**agrario **Euro 15,34 Lire 29.710**Particella con qualità: **SEMINATIVO** di classe **2**Superficie: **5.942 m²**

Impianto meccanografico del 24/02/1977

> Altre variazioniISTRUMENTO (ATTO PUBBLICO) del 29/06/1981 in
atti dal 12/12/1985 (n. 14584)

› **Intestazione attuale dell'immobile - totale intestati: 1**

› **1. LAMURA Fabio (CF LMRFBA86E29C514H)**
nato a CERIGNOLA (FG) il 29/05/1986
Diritto di: Proprieta' per 1/1 (deriva dall'atto 1)

1. Atto del 13/09/2004 Pubblico ufficiale SANNONER
ROSSELLA Sede FOGGIA (FG) Repertorio n. 31007 -
COMPRAVENDITA Nota presentata con Modello Unico
n. 17601.1/2004 Reparto PI di FOGGIA in atti dal
04/10/2004

Visura telematica

Catasto terreni

Visura attuale per immobile

Situazione degli atti informatizzati al **01/04/2025**

**Immobile di catasto terreni****Causali di aggiornamento ed annotazioni****Informazioni riportate negli atti del catasto al 01/04/2025****Dati identificativi:** Comune di **STORNARA (I962) (FG)**Foglio **6** Particella **250****Classamento:**Particella divisa in **2** porzioni

Totali particella:

Redditi: dominicale **Euro 28,54**agrario **Euro 17,38**Superficie: **6.171 m²****Il reddito dominicale è stato calcolato tenendo conto delle eventuali deduzioni indicate in tabella**

Porzione	AA	AB
Reddito dominicale	Euro 2,52	Euro 26,02
Reddito agrario	Euro 1,48	Euro 15,90
Deduzioni	-	-
Superficie m ²	573	5.598
Qualità	SEMINATIVO	ULIVETO
Classe	2	2

Ultimo atto di aggiornamento: TABELLA DI VARIAZIONE del 14/05/2014 Pratica n. FG0330458 in atti dal 10/12/2014 TRASMISSIONE DATI AGEA AI SENSI DEL DL 3.10.2006 N. 262 (n. 24460.1/2014)**Annotazioni:** Variazione colturale eseguita ai sensi del DI 3.10.2006 n. 262, convertito con modificazioni nella legge 24.11.2006 n. 286 e successive modificazioni (anno 2014) - Eseguita a seguito di dichiarazione resa il 14/05/2014 all'Organismo Pagatore AGEA con la domanda AGEA.ADU.2014.0603737 (Scheda validazione/fascicolo prot. n. AGEA.CAA347.2014.0002491)

> Dati identificativi

Comune di **STORNARA (I962) (FG)**
Foglio **6** Particella **250**

Impianto meccanografico del 24/02/1977

> Dati di classamento

Particella divisa in **2** porzioni

Totali particella:

Redditi: dominicale **Euro 28,54**

agrario **Euro 17,38**

Superficie: **6.171 m²**

Il reddito dominicale è stato calcolato tenendo conto delle eventuali deduzioni indicate in tabella

Porzione	AA	AB
Reddito dominicale	Euro 2,52	Euro 26,02
Reddito agrario	Euro 1,48	Euro 15,90
Deduzioni	-	-
Superficie m ²	573	5.598
Qualità	SEMINATIVO	ULIVETO
Classe	2	2

TABELLA DI VARIAZIONE del 14/05/2014 Pratica n. FG0330458 in atti dal 10/12/2014 TRASMISSIONE DATI AGEA AI SENSI DEL DL 3.10.2006 N. 262 (n. 24460.1/2014)

Annotazioni: Variazione culturale eseguita ai sensi del DL 3.10.2006 n. 262, convertito con modificazioni nella legge 24.11.2006 n. 286 e successive modificazioni (anno 2014) - Eseguita a seguito di dichiarazione resa il 14/05/2014 all'Organismo Pagatore AGEA con la domanda AGEA.ADU.2014.0603737 (Scheda validazione/fascicolo prot. n. AGEA.CAA347.2014.0002491)

> Intestazione attuale dell'immobile - totale intestati: 1

> 1. **SABETTA Maria Luigia** (CF SBTMLG70D69C514V)

nata a CERIGNOLA (FG) il 29/04/1970

Diritto di: Proprietà per 1/1 (deriva dall'atto 1)

1. TESTAMENTO OLOGRAFO del 29/07/2006 Pubblico ufficiale SIMONETTI PAOLO Sede CERIGNOLA (FG) Repertorio n. 10550 - UU Sede CERIGNOLA (FG) Registrazione Volume 9990 n. 28 registrato in data 19/01/2011 - SUCCESSIONE MORTE CAPUTO ANGELO ROCCO Voltura n. 988.1/2011 - Pratica n. FG0017960 in atti dal 21/01/2011

Catasto terreni
Visura attuale per immobile
Situazione degli atti informatizzati al **01/04/2025**



Immobile di catasto terreni



Causali di aggiornamento ed annotazioni

Informazioni riportate negli atti del catasto al 01/04/2025

Dati identificativi: Comune di **STORNARA (I962) (FG)**

Foglio **6** Particella **251**

Classamento:

Redditi: dominicale **Euro 90,86**

agrario **Euro 43,75**

Particella con qualità: **VIGNETO** di classe **1**

Superficie: **6.516 m²**

Ultimo atto di aggiornamento: TABELLA DI VARIAZIONE del 20/01/2017 Pratica n. FG0008629 in atti dal 20/01/2017 (n. 166.1/2017)

Annotazioni: VARIAZIONE DI QUALITA' SU DICHIARAZIONE DI PARTE

> Dati identificativi

Comune di **STORNARA (I962) (FG)**

Foglio **6** Particella **251**

Impianto meccanografico del 24/02/1977

> Dati di classamento

Redditi: dominicale **Euro 90,86**

agrario **Euro 43,75**

Particella con qualità: **VIGNETO** di classe **1**

Superficie: **6.516 m²**

TABELLA DI VARIAZIONE del 20/01/2017 Pratica n. FG0008629 in atti dal 20/01/2017 (n. 166.1/2017)

Annotazioni: VARIAZIONE DI QUALITA' SU DICHIARAZIONE DI PARTE

> Intestazione attuale dell'immobile - totale intestati: 1

**> 1. CAMMERINO Olimpio
(CF CMMLMP25B28I962U)**

nato a STORNARA (FG) il 28/02/1925

Diritto di: Proprietà per 1000/1000 in regime di comunione dei beni (deriva dall'atto 1)

1. Atto del 17/03/1994 Pubblico ufficiale SPECCHIO N. Sede CERIGNOLA (FG) Repertorio n. 29395 - Voltura n. 2926.1/1994 in atti dal 16/02/1997

Catasto terreni
Visura attuale per immobile
Situazione degli atti informatizzati al **07/07/2025**



Immobile di catasto terreni



Causali di aggiornamento ed annotazioni

Informazioni riportate negli atti del catasto al 07/07/2025

Dati identificativi: Comune di **STORNARA (I962) (FG)**

Foglio **6** Particella **260**

Classamento:

Redditi: dominicale **Euro 72,42**

agrario **Euro 39,23**

Particella con qualità: **SEMIN IRRIG** di classe **U**

Superficie: **11.685 m²**

Ultimo atto di aggiornamento: TABELLA DI VARIAZIONE del 30/06/2023 Pratica n. FG0199084 in atti dal 01/12/2023 TRASMISSIONE DATI AGEA AI SENSI DEL DL 3.10.2006 N. 262 (n. 199084.1/2023)

Annotazioni: - classamento per parificazione con la qualità 36 - ULIVETO, classe 01 - Variazione colturale eseguita ai sensi del DL 3.10.2006 n. 262, convertito con modificazioni nella legge 24.11.2006 n. 286 e successive modificazioni (anno 2023) - Eseguita a seguito di dichiarazione resa il 30/06/2023 all'Organismo Pagatore AGEA con la domanda AGEA.ADU.2023.0614358 (Scheda validazione/fascicolo prot. n. AGEA.CAA6616.2023.0006891)

> Dati identificativi

Comune di **STORNARA (I962) (FG)**

Foglio **6** Particella **260**

Impianto meccanografico del 24/02/1977

> Dati di classamento

Redditi: dominicale **Euro 72,42**

agrario **Euro 39,23**

Particella con qualità: **SEMIN IRRIG** di classe **U**

Superficie: **11.685 m²**

TABELLA DI VARIAZIONE del 30/06/2023 Pratica n. FG0199084 in atti dal 01/12/2023 TRASMISSIONE DATI AGEA AI SENSI DEL DL 3.10.2006 N. 262 (n. 199084.1/2023)

Annotazioni: - classamento per parificazione con la qualità 36 - ULIVETO, classe 01 - Variazione colturale eseguita ai sensi del DL 3.10.2006 n. 262, convertito con modificazioni nella legge 24.11.2006 n. 286 e successive modificazioni (anno 2023) - Eseguita a seguito di dichiarazione resa il 30/06/2023 all'Organismo Pagatore AGEA con la domanda AGEA.ADU.2023.0614358 (Scheda validazione/fascicolo prot. n. AGEA.CAA6616.2023.0006891)

> **Intestazione attuale dell'immobile - totale intestati: 1**

> **1. DI CORATO Pasquale
(CF DCRPQL56D23I962U)**

nato a STORNARA (FG) il 23/04/1956

Dritto di: Proprieta' per 1/1 in regime di comunione
dei beni (deriva dall'atto 1)

1. VOLTURA D'UFFICIO del 07/03/2006 Pubblico
ufficiale PEPE MARCO Sede CERIGNOLA (FG)
Repertorio n. 4346 - CANC PASS INTERM DA ESAM
- TR. 4073/06 Voltura n. 6568.1/2006 - Pratica n.
FG0062087 in atti dal 17/03/2006

Visura telematica

Catasto terreni
Visura attuale per immobile
Situazione degli atti informatizzati al 07/07/2025



Immobile di catasto terreni



Causali di aggiornamento ed annotazioni

Informazioni riportate negli atti del catasto al 07/07/2025

Dati identificativi: Comune di STORNARA (I962) (FG)

Foglio 6 Particella 261

Classamento:

Redditi: dominicale Euro 52,25 Lire 101.167

agrario Euro 30,73 Lire 59.510

Particella con qualità: **SEMINATIVO** di classe 2

Superficie: 11.902 m²

Ultimo atto di aggiornamento: Impianto meccanografico del 24/02/1977

> **Dati identificativi**

Comune di STORNARA (I962) (FG)

Foglio 6 Particella 261

Partita: 1477

Impianto meccanografico del 24/02/1977

> **Dati di classamento**

Redditi: dominicale Euro 52,25 Lire 101.167

agrario Euro 30,73 Lire 59.510

Particella con qualità: **SEMINATIVO** di classe 2

Superficie: 11.902 m²

Impianto meccanografico del 24/02/1977

> **Intestazione attuale dell'immobile - totale intestati: 1**

> **1. DI CORATO Pasquale**
(CF DCRPQL56D23I962U)

nato a STORNARA (FG) il 23/04/1956

Dritto di: Proprieta' per 1/1 in regime di comunione
dei beni (deriva dall'atto 1)

1. Atto del 26/05/2006 Pubblico ufficiale SIMONETTI
PAOLO Sede CERIGNOLA (FG) Repertorio n. 3401 -
COMPRAVENDITA Nota presentata con Modello Unico
n. 9038.1/2006 Reparto PI di FOGGIA in atti dal
05/06/2006

Catasto terreni

Visura attuale per immobile

Situazione degli atti informatizzati al **01/04/2025**

**Immobile di catasto terreni****Causali di aggiornamento ed annotazioni****Informazioni riportate negli atti del catasto al 01/04/2025****Dati identificativi:** Comune di **STORNARA (I962) (FG)**Foglio **6** Particella **262****Classamento:**Particella divisa in **2** porzioni

Totali particella:

Redditi: dominicale **Euro 64,54**agrario **Euro 37,50**Superficie: **14.035** m²**Il reddito dominicale è stato calcolato tenendo conto delle eventuali deduzioni indicate in tabella**

Porzione	AA	AB
Reddito dominicale	Euro 60,27	Euro 4,27
Reddito agrario	Euro 35,45	Euro 2,05
Deduzioni	-	-
Superficie m ²	13.729	306
Qualità	SEMINATIVO	VIGNETO
Classe	2	1

Ultimo atto di aggiornamento: TABELLA DI VARIAZIONE del 15/05/2014 Pratica n. FG0330459 in atti dal 10/12/2014 TRASMISSIONE DATI AGEA AI SENSI DEL DL 3.10.2006 N. 262 (n. 24461.1/2014)**Annotazioni:** Variazione colturale eseguita ai sensi del DI 3.10.2006 n. 262, convertito con modificazioni nella legge 24.11.2006 n. 286 e successive modificazioni (anno 2014) - Eseguita a seguito di dichiarazione resa il 15/05/2014 all'Organismo Pagatore AGEA con la domanda AGEA.ADU.2014.0660946 (Scheda validazione/fascicolo prot. n. AGEA.CAA2275.2014.0001329)

> Dati identificativi**Comune di STORNARA (I962) (FG)
Foglio 6 Particella 262****Impianto meccanografico del 24/02/1977****> Dati di classamento****Particella divisa in 2 porzioni****Totali particella:****Redditi: dominicale Euro 64,54****agrario Euro 37,50****Superficie: 14.035 m²****Il reddito dominicale è stato calcolato tenendo conto delle eventuali deduzioni indicate in tabella**

Porzione	AA	AB
Reddito dominicale	Euro 60,27	Euro 4,27
Reddito agrario	Euro 35,45	Euro 2,05
Deduzioni	-	-
Superficie m ²	13.729	306
Qualità	SEMINATIVO	VIGNETO
Classe	2	1

TABELLA DI VARIAZIONE del 15/05/2014 Pratica n. FG0330459 in atti dal 10/12/2014 TRASMISSIONE DATI AGEA AI SENSI DEL DL 3.10.2006 N. 262 (n. 24461.1/2014)**Annotazioni:** Variazione culturale eseguita ai sensi del DL 3.10.2006 n. 262, convertito con modificazioni nella legge 24.11.2006 n. 286 e successive modificazioni (anno 2014) - Eseguita a seguito di dichiarazione resa il 15/05/2014 all'Organismo Pagatore AGEA con la domanda AGEA.ADU.2014.0660946 (Scheda validazione/fascicolo prot. n. AGEA.CAA2275.2014.0001329)**> Intestazione attuale dell'immobile - totale intestati: 1****> 1. TROCCOLI Giuliana Concetta Emilia Pia (CF TRCGNC59T48I962H)****nata a STORNARA (FG) il 08/12/1959****Diritto di: Proprietà per 1/1 Regime: bene personale (deriva dall'atto 1)****1. Atto del 21/12/2016 Pubblico ufficiale NASTRINO BARBARA Sede SAN GIOVANNI ROTONDO (FG) Repertorio n. 11417 - COMPRAVENDITA Nota presentata con Modello Unico n. 18952.1/2016 Reparto PI di FOGGIA in atti dal 23/12/2016**

Catasto terreni

Visura attuale per immobile

Situazione degli atti informatizzati al **01/04/2025**

**Immobile di catasto terreni****Causali di aggiornamento ed annotazioni****Informazioni riportate negli atti del catasto al 01/04/2025****Dati identificativi:** Comune di **STORNARA (I962) (FG)**Foglio **6** Particella **264****Classamento:**Particella divisa in **2** porzioni

Totali particella:

Redditi: dominicale **Euro 35,16**agrario **Euro 20,70**Superficie: **7.997** m²**Il reddito dominicale è stato calcolato tenendo conto delle eventuali deduzioni indicate in tabella**

Porzione	AA	AB
Reddito dominicale	Euro 34,32	Euro 0,84
Reddito agrario	Euro 20,19	Euro 0,51
Deduzioni	-	-
Superficie m ²	7.817	180
Qualità	SEMINATIVO	ULIVETO
Classe	2	2

Ultimo atto di aggiornamento: TABELLA DI VARIAZIONE del 16/12/2011 Pratica n. FG0390166 in atti dal 16/12/2011 TRASMISSIONE DATI AGEA AI SENSI DEL DL 3.10.2006 N.262 (n. 45455.1/2011)**Annotazioni:** VARIAZIONE CULTURALE ESEGUITA AI SENSI DEL DL 3.10.2006 N. 262, CONVERTITO CON MODIFICAZIONI NELLA LEGGE 24.11.2006 N. 286 E SUCCESSIVE MODIFICAZIONI (ANNO 2011)

> Dati identificativi

Comune di **STORNARA (I962) (FG)**
Foglio **6** Particella **264**

Impianto meccanografico del 24/02/1977

> Dati di classamento

Particella divisa in **2** porzioni

Totali particella:

Redditi: dominicale **Euro 35,16**

agrario **Euro 20,70**

Superficie: **7.997 m²**

Il reddito dominicale è stato calcolato tenendo conto delle eventuali deduzioni indicate in tabella

TABELLA DI VARIAZIONE del 16/12/2011 Pratica n. FG0390166 in atti dal 16/12/2011 TRASMISSIONE DATI AGEA AI SENSI DEL DL 3.10.2006 N.262 (n. 45455.1/2011)

Annotazioni: VARIAZIONE CULTURALE ESEGUITA AI SENSI DEL DL 3.10.2006 N. 262, CONVERTITO CON MODIFICAZIONI NELLA LEGGE 24.11.2006 N. 286 E SUCCESSIVE MODIFICAZIONI (ANNO 2011)

Porzione	AA	AB
Reddito dominicale	Euro 34,32	Euro 0,84
Reddito agrario	Euro 20,19	Euro 0,51
Deduzioni	-	-
Superficie m ²	7.817	180
Qualità	SEMINATIVO	ULIVETO
Classe	2	2

> Intestazione attuale dell'immobile - totale intestati: 1

> 1. UNGARO Giacomo (CF NGRGCM69P18A662A)

nato a BARI (BA) il 18/09/1969

Diritto di: Proprietà per 1/1 in regime di separazione dei beni (deriva dall'atto 1)

1. Atto del 02/10/2017 Pubblico ufficiale CATAPANO GIUSEPPE Sede BARLETTA (BA) Repertorio n. 6137 - COMPRAVENDITA Nota presentata con Modello Unico n. 15094.1/2017 Reparto PI di FOGGIA in atti dal 03/10/2017

Catasto terreni
Visura attuale per immobile
Situazione degli atti informatizzati al **01/04/2025**



Immobile di catasto terreni



Causali di aggiornamento ed annotazioni

Informazioni riportate negli atti del catasto al 01/04/2025

Dati identificativi: Comune di **STORNARA (I962) (FG)**

Foglio **6** Particella **272**

Classamento:

Redditi: dominicale **Euro 2,94**

agrario **Euro 2,10**

Particella con qualità: **PASCOLO** di classe **1**

Superficie: **1.628 m²**

Ultimo atto di aggiornamento: VARIAZIONE D'UFFICIO del 16/01/2014 Pratica n. FG0009439 in atti dal 16/01/2014 ATTIVITA` A16 (n. 8893.1/2014)

> Dati identificativi

Comune di **STORNARA (I962) (FG)**

Foglio **6** Particella **272**

Impianto meccanografico del 24/02/1977

Annotazione di immobile: DERIVA DALLA P.LLA 272 - SUPERFICIE GRAFICA- RECUPERO DISALLINEAMENTO (NEL WEGIS ERA INDICATA COME P.LLA X4)

> Dati di classamento

Redditi: dominicale **Euro 2,94**

agrario **Euro 2,10**

Particella con qualità: **PASCOLO** di classe **1**

Superficie: **1.628 m²**

Impianto meccanografico del 24/02/1977

> Altre variazioni

VARIAZIONE D'UFFICIO del 16/01/2014 Pratica n. FG0009439 in atti dal 16/01/2014 ATTIVITA` A16 (n. 8893.1/2014)

› **Intestazione attuale dell'immobile - totale intestati: 1**

› **1. ENTE PER LO SVILUPPO DELL'IRRIGAZIONE
E LA TRASFORMAZIONE FONDIARIA IN
PUGLIA E LUCANIA
(CF 80000870727)^{a)}**

sede in BARI (BA)

Diritto di: Proprieta' per 1000/1000 (deriva dall'atto
1)

1. Impianto meccanografico del 24/02/1977

Visura telematica

Legenda

a) Codice fiscale non validato in anagrafe tributaria

Catasto terreni
Visura attuale per immobile
Situazione degli atti informatizzati al 01/04/2025



Immobile di catasto terreni



Causali di aggiornamento ed annotazioni

Informazioni riportate negli atti del catasto al 01/04/2025

Dati identificativi: Comune di STORNARA (I962) (FG)

Foglio 6 Particella 418

Classamento:

Particella divisa in 2 porzioni

Totali particella:

Redditi: dominicale Euro 115,24

agrario Euro 63,13

Superficie: 19.605 m²

Il reddito dominicale è stato calcolato tenendo conto delle eventuali deduzioni indicate in tabella

Porzione	AA	AB
Reddito dominicale	Euro 100,04	Euro 15,20
Reddito agrario	Euro 54,19	Euro 8,94
Deduzioni	-	-
Superficie m ²	16.142	3.463
Qualità	SEMIN IRRIG	SEMINATIVO
Classe	U	2

Ultimo atto di aggiornamento: TABELLA DI VARIAZIONE del 22/12/2009 Pratica n. FG0433195 in atti dal 22/12/2009 TRASMISSIONE DATI AGEA AI SENSI DEL DL 3.10.2006 N.262 (n. 31891.1/2009)

Annotazioni: VARIAZIONE COLTURALE ESEGUITA AI SENSI DEL DL 3.10.2006 N. 262, CONVERTITO CON MODIFICAZIONI NELLA LEGGE 24.11.2006 N. 286 E SUCCESSIVE MODIFICAZIONI (ANNO 2009)
PORZIONE AA: CLASSAMENTO PER PARIFICAZIONE CON LA QUALITA' 36 - ULIVETO , CLASSE 01

> Dati identificativi

Comune di **STORNARA (I962) (FG)**
Foglio **6** Particella **418**

Impianto meccanografico del 24/02/1977

> Dati di classamento

Particella divisa in **2** porzioni

Totali particella:

Redditi: dominicale **Euro 115,24**

agrario **Euro 63,13**

Superficie: **19.605 m²**

Il reddito dominicale è stato calcolato tenendo conto delle eventuali deduzioni indicate in tabella

Porzione	AA	AB
Reddito dominicale	Euro 100,04	Euro 15,20
Reddito agrario	Euro 54,19	Euro 8,94
Deduzioni	-	-
Superficie m ²	16.142	3.463
Qualità	SEMIN IRRIG	SEMINATIVO
Classe	U	2

TABELLA DI VARIAZIONE del 22/12/2009 Pratica n. FG0433195 in atti dal 22/12/2009 TRASMISSIONE DATI AGEA AI SENSI DEL DL 3.10.2006 N.262 (n. 31891.1/2009)

Annotazioni: VARIAZIONE CULTURALE ESEGUITA AI SENSI DEL DL 3.10.2006 N. 262, CONVERTITO CON MODIFICAZIONI NELLA LEGGE 24.11.2006 N. 286 E SUCCESSIVE MODIFICAZIONI (ANNO 2009) PORZIONE AA: CLASSAMENTO PER PARIFICAZIONE CON LA QUALITA' 36 - ULIVETO , CLASSE 01

> Intestazione attuale dell'immobile - totale intestati: 1

> 1. DI CORATO Pasquale (CF DCRPQL56D23I962U)

nato a STORNARA (FG) il 23/04/1956

Diritto di: Proprietà per 1/1 (deriva dall'atto 1)

1. Atto del 23/11/2004 Pubblico ufficiale PEPE MARCO Sede CERIGNOLA (FG) Repertorio n. 2930 - ATTO DICHIARATIVO DI SUBENTRO Trascrizione n. 21761.1/2004 Reparto PI di FOGGIA in atti dal 13/12/2004

Catasto terreni

Visura attuale per immobile

Situazione degli atti informatizzati al **01/04/2025**

**Immobile di catasto terreni****Causali di aggiornamento ed annotazioni****Informazioni riportate negli atti del catasto al 01/04/2025****Dati identificativi:** Comune di **STORNARA (I962) (FG)**Foglio **6** Particella **490****Classamento:**Particella divisa in **2** porzioni

Totali particella:

Redditi: dominicale **Euro 1.694,96**agrario **Euro 904,72**Superficie: **221.671** m²**Il reddito dominicale è stato calcolato tenendo conto delle eventuali deduzioni indicate in tabella**

Porzione	AA	AB
Reddito dominicale	Euro 1.240,91	Euro 454,05
Reddito agrario	Euro 672,16	Euro 232,56
Deduzioni	-	-
Superficie m ²	200.228	21.443
Qualità	SEMIN IRRIG	ORTO IRRIG
Classe	U	U

Ultimo atto di aggiornamento: TABELLA DI VARIAZIONE del 15/06/2015 Pratica n. FG0271685 in atti dal 17/12/2015 TRASMISSIONE DATI AGEA AI SENSI DEL DL 3.10.2006 N. 262 (n. 12507.1/2015)**Annotazioni:** Variazione colturale eseguita ai sensi del DI 3.10.2006 n. 262, convertito con modificazioni nella legge 24.11.2006 n. 286 e successive modificazioni (anno 2015) - Eseguita a seguito di dichiarazione resa il 15/06/2015 all'Organismo Pagatore AGEA con la domanda AGEA.ADU.2015.0516805 (Scheda validazione/fascicolo prot. n. AGEA.CAA5113.2015.0008579) - Porzione AA: Classamento per parificazione con la qualità 36 - ULIVETO, Classe 01

> Dati identificativi

Comune di **STORNARA (I962) (FG)**
Foglio **6** Particella **490**

FRAZIONAMENTO del 26/02/1998 in atti dal
26/02/1998 (n. 127.2/1998)

> Dati di classamento

Particella divisa in **2** porzioni

Totali particella:

Redditi: dominicale **Euro 1.694,96**

agrario **Euro 904,72**

Superficie: **221.671** m²

Il reddito dominicale è stato calcolato tenendo conto delle eventuali deduzioni indicate in tabella

Porzione	AA	AB
Reddito dominicale	Euro 1.240,91	Euro 454,05
Reddito agrario	Euro 672,16	Euro 232,56
Deduzioni	-	-
Superficie m ²	200.228	21.443
Qualità	SEMIN IRRIG	ORTO IRRIG
Classe	U	U

TABELLA DI VARIAZIONE del 15/06/2015 Pratica n. FG0271685 in atti dal 17/12/2015 TRASMISSIONE DATI AGEA AI SENSI DEL DL 3.10.2006 N. 262 (n. 12507.1/2015)

Annotazioni: Variazione colturale eseguita ai sensi del DL 3.10.2006 n. 262, convertito con modificazioni nella legge 24.11.2006 n. 286 e successive modificazioni (anno 2015) - Eseguita a seguito di dichiarazione resa il 15/06/2015 all'Organismo Pagatore AGEA con la domanda AGEA.ADU.2015.0516805 (Scheda validazione/fascicolo prot. n. AGEA.CAA5113.2015.0008579) - Porzione AA: Classamento per parificazione con la qualità 36 - ULIVETO, Classe 01

> Intestazione attuale dell'immobile - totale intestati: 1

> 1. DIMALLIO Antonio (CF DMLNTN89S14H926C)

nato a SAN GIOVANNI ROTONDO (FG) il
14/11/1989

Diritto di: Proprietà per 1/1 con patto di riservato
dominio a favore ismea (deriva dall'atto 1)

1. Atto del 29/01/2015 Pubblico ufficiale SIMONETTI PAOLO Sede CERIGNOLA (FG) Repertorio n. 16968 - UU Sede CERIGNOLA (FG) Registrazione n. 286 registrato in data 04/02/2015 - VENDITA CON PATTO RISERVATO DOMINIO Voltura n. 14646.1/2015 - Pratica n. FG0191744 in atti dal 18/09/2015

Catasto terreni

Visura attuale per immobile

Situazione degli atti informatizzati al **01/04/2025**

**Immobile di catasto terreni****Causali di aggiornamento ed annotazioni****Informazioni riportate negli atti del catasto al 01/04/2025****Dati identificativi:** Comune di **STORNARA (I962) (FG)**Foglio **6** Particella **507****Classamento:****Redditi:** dominicale **Euro 370,24**agrario **Euro 193,93**Particella con qualità: **SEMINATIVO** di classe **1**Superficie: **68.274 m²****Ultimo atto di aggiornamento:** TABELLA DI VARIAZIONE del 16/06/2016 Pratica n. FG0123522 in atti dal 17/06/2016 VARIAZIONE DI QUALITA' SU DICHIARAZIONE DI PARTE (n. 122693.1/2016)**> Dati identificativi**Comune di **STORNARA (I962) (FG)**Foglio **6** Particella **507**

FRAZIONAMENTO del 24/12/2007 Pratica n. FG0503003 in atti dal 24/12/2007 (n. 503003.1/2007)

> Dati di classamento**Redditi:** dominicale **Euro 370,24**agrario **Euro 193,93**Particella con qualità: **SEMINATIVO** di classe **1**Superficie: **68.274 m²**

TABELLA DI VARIAZIONE del 16/06/2016 Pratica n. FG0123522 in atti dal 17/06/2016 VARIAZIONE DI QUALITA' SU DICHIARAZIONE DI PARTE (n. 122693.1/2016)

Notifica effettuata con protocollo n. FG0135947 del 07/07/2016

> Intestazione attuale dell'immobile - totale intestati: 1**> 1. CARROZZI Anna Clara
(CF CRRNCL60S48I962T)**

nata a STORNARA (FG) il 08/11/1960

Diritto di: Proprietà per 1/1 in regime di separazione dei beni (deriva dall'atto 1)

1. Atto del 14/02/2008 Pubblico ufficiale SPECCHIO NICOLA Sede CERIGNOLA (FG) Repertorio n. 163433 - DONAZIONE ACCETTATA Nota presentata con Modello Unico n. 3162.1/2008 Reparto PI di FOGGIA in atti dal 20/02/2008

Catasto terreni
Visura attuale per immobile
Situazione degli atti informatizzati al **04/07/2025**



Immobile di catasto terreni



Causali di aggiornamento ed annotazioni

Informazioni riportate negli atti del catasto al 04/07/2025

Dati identificativi: Comune di **STORNARA (I962) (FG)**

Foglio **7** Particella **3**

Classamento:

Redditi: dominicale **Euro 105,23 Lire 203.760**

agrario **Euro 57,00 Lire 110.370**

Particella con qualità: **ULIVETO** di classe **1**

Superficie: **16.980 m²**

Ultimo atto di aggiornamento: Impianto meccanografico del 24/02/1977

> Dati identificativi

Comune di **STORNARA (I962) (FG)**

Foglio **7** Particella **3**

Partita: **924**

Impianto meccanografico del 24/02/1977

> Dati di classamento

Redditi: dominicale **Euro 105,23 Lire 203.760**

agrario **Euro 57,00 Lire 110.370**

Particella con qualità: **ULIVETO** di classe **1**

Superficie: **16.980 m²**

Impianto meccanografico del 24/02/1977

> Intestazione attuale dell'immobile - totale intestati: 1

> 1. MADDAMMA Amalia
(CF MDDMLA54A57I962U)

nata a STORNARA (FG) il 17/01/1954

Diritto di: Proprieta' per 1000/1000 (deriva dall'atto
1)

1. Atto del 10/10/1994 Pubblico ufficiale RUO ADA Sede
CERIGNOLA (FG) Repertorio n. 165283 - Voltura n.
7116.5/1994 in atti dal 20/02/1997

Catasto terreni

Visura attuale per immobile

Situazione degli atti informatizzati al **04/07/2025**

**Immobile di catasto terreni****Causali di aggiornamento ed annotazioni****Informazioni riportate negli atti del catasto al 04/07/2025****Dati identificativi:** Comune di **STORNARA (I962) (FG)**Foglio **7** Particella **4****Classamento:****Redditi:** dominicale **Euro 37,72**agrario **Euro 20,43**Particella con qualità: **SEMIN IRRIG** di classe **U**Superficie: **6.087 m²****Ultimo atto di aggiornamento:** TABELLA DI VARIAZIONE del 16/12/2011 Pratica n. FG0390193 in atti dal 16/12/2011 TRASMISSIONE DATI AGEA AI SENSI DEL DL 3.10.2006 N.262 (n. 45480.1/2011)**Annotazioni:** VARIAZIONE CULTURALE ESEGUITA AI SENSI DEL DL 3.10.2006 N. 262, CONVERTITO CON MODIFICAZIONI NELLA LEGGE 24.11.2006 N. 286 E SUCCESSIVE MODIFICAZIONI (ANNO 2011) - CLASSAMENTO PER PARIFICAZIONE CON LA QUALITA' 36 - ULIVETO , CLASSE 01**> Dati identificativi**Comune di **STORNARA (I962) (FG)**Foglio **7** Particella **4**

Impianto meccanografico del 24/02/1977

> Dati di classamento**Redditi:** dominicale **Euro 37,72**agrario **Euro 20,43**Particella con qualità: **SEMIN IRRIG** di classe **U**Superficie: **6.087 m²**

TABELLA DI VARIAZIONE del 16/12/2011 Pratica n. FG0390193 in atti dal 16/12/2011 TRASMISSIONE DATI AGEA AI SENSI DEL DL 3.10.2006 N.262 (n. 45480.1/2011)

Annotazioni: VARIAZIONE CULTURALE ESEGUITA AI SENSI DEL DL 3.10.2006 N. 262, CONVERTITO CON MODIFICAZIONI NELLA LEGGE 24.11.2006 N. 286 E SUCCESSIVE MODIFICAZIONI (ANNO 2011) - CLASSAMENTO PER PARIFICAZIONE CON LA QUALITA' 36 - ULIVETO , CLASSE 01

➤ **Intestazione attuale dell'immobile - totale intestati: 1**

➤ **1. SOCIETA' AGRICOLA CLARA A RESPONSABILITA'
LIMITATA SEMPLIFICATA
(CF 04149660716)**

sede in FOGGIA (FG)

Diritto di: Proprieta' per 1/1 (deriva dall'atto 1)

1. Atto del 17/03/2023 Pubblico ufficiale CASCABILLA
DONATO Sede CERIGNOLA (FG) Repertorio n. 17934 -
COMPRAVENDITA Nota presentata con Modello Unico
n. 5609.1/2023 Reparto PI di FOGGIA in atti dal
24/03/2023

Visura telematica

Catasto terreni

Visura attuale per immobile

Situazione degli atti informatizzati al **04/07/2025**

**Immobile di catasto terreni****Causali di aggiornamento ed annotazioni****Informazioni riportate negli atti del catasto al 04/07/2025****Dati identificativi:** Comune di **STORNARA (I962) (FG)**Foglio **7** Particella **71****Classamento:**Particella divisa in **2** porzioni

Totali particella:

Redditi: dominicale **Euro 75,33**agrario **Euro 36,73**Superficie: **6.086 m²****Il reddito dominicale è stato calcolato tenendo conto delle eventuali deduzioni indicate in tabella**

Porzione	AA	AB
Reddito dominicale	Euro 7,63	Euro 67,70
Reddito agrario	Euro 4,13	Euro 32,60
Deduzioni	-	-
Superficie m ²	1.231	4.855
Qualità	ULIVETO	VIGNETO
Classe	1	1

Ultimo atto di aggiornamento: TABELLA DI VARIAZIONE del 18/12/2008 Pratica n. FG0434228 in atti dal 18/12/2008 TRASMISSIONE DATI AGEA AI SENSI DEL DL 3.10.2006 N.262 (n. 16761.1/2008)**Annotazioni:** VARIAZIONE COLTURALE ESEGUITA AI SENSI DEL DL 3.10.2006 N. 262, CONVERTITO CON MODIFICAZIONI NELLA LEGGE 24.11.2006 N. 286 E SUCCESSIVE MODIFICAZIONI (ANNO 2008) - QUALITA' DICHIARATA O PARIFICATA A COLTURA PRESENTE NEL QUADRO TARIFFARIO DEL COMUNE

> Dati identificativi

Comune di **STORNARA (I962) (FG)**
Foglio **7** Particella **71**

Impianto meccanografico del 24/02/1977

> Dati di classamento

Particella divisa in **2** porzioni

Totali particella:

Redditi: dominicale **Euro 75,33**

agrario **Euro 36,73**

Superficie: **6.086 m²**

Il reddito dominicale è stato calcolato tenendo conto delle eventuali deduzioni indicate in tabella

Porzione	AA	AB
Reddito dominicale	Euro 7,63	Euro 67,70
Reddito agrario	Euro 4,13	Euro 32,60
Deduzioni	-	-
Superficie m ²	1.231	4.855
Qualità	ULIVETO	VIGNETO
Classe	1	1

TABELLA DI VARIAZIONE del 18/12/2008 Pratica n. FG0434228 in atti dal 18/12/2008 TRASMISSIONE DATI AGEA AI SENSI DEL DL 3.10.2006 N.262 (n. 16761.1/2008)

Annotazioni: VARIAZIONE CULTURALE ESEGUITA AI SENSI DEL DL 3.10.2006 N. 262, CONVERTITO CON MODIFICAZIONI NELLA LEGGE 24.11.2006 N. 286 E SUCCESSIVE MODIFICAZIONI (ANNO 2008) - QUALITA' DICHIARATA O PARIFICATA A CULTURA PRESENTE NEL QUADRO TARIFFARIO DEL COMUNE

> Intestazione attuale dell'immobile - totale intestati: 1

> 1. DE MARTINO Eugenia (CF DMRGNE63A57I962I)

nata a STORNARA (FG) il 17/01/1963

Diritto di: Proprieta' per 1000/1000 (deriva dall'atto 1)

1. Atto del 31/12/1986 Pubblico ufficiale CARBONE SALVATORE Sede CERIGNOLA (FG) Repertorio n. 61812 Sede CERIGNOLA (FG) Registrazione n. 218 registrato in data 20/01/1987 - n. 5855.1/1987 in atti dal 12/07/1995

Catasto terreni
Visura attuale per immobile
Situazione degli atti informatizzati al **04/07/2025**



Immobile di catasto terreni



Causali di aggiornamento ed annotazioni

Informazioni riportate negli atti del catasto al 04/07/2025

Dati identificativi: Comune di **STORNARA (I962) (FG)**

Foglio **7** Particella **72**

Classamento:

Redditi: dominicale **Euro 37,72**

agrario **Euro 20,43**

Particella con qualità: **ULIVETO** di classe **1**

Superficie: **6.086 m²**

Ultimo atto di aggiornamento: TABELLA DI VARIAZIONE del 06/07/2020 Pratica n. FG0155456 in atti dal 23/11/2020 TRASMISSIONE DATI AGEA AI SENSI DEL DL 3.10.2006 N. 262 (n. 35718.1/2020)

Annotazioni: Variazione colturale eseguita ai sensi del DI 3.10.2006 n. 262, convertito con modificazioni nella legge 24.11.2006 n. 286 e successive modificazioni (anno 2020) - Eseguita a seguito di dichiarazione resa il 06/07/2020 all'Organismo Pagatore AGEA con la domanda AGEA.ADU.2020.1026713 (Scheda validazione/fascicolo prot. n. AGEA.CAA6506.2020.0000826)

> **Dati identificativi**

Comune di **STORNARA (I962) (FG)**

Foglio **7** Particella **72**

Impianto meccanografico del 24/02/1977

> **Dati di classamento**

Redditi: dominicale **Euro 37,72**

agrario **Euro 20,43**

Particella con qualità: **ULIVETO** di classe **1**

Superficie: **6.086 m²**

TABELLA DI VARIAZIONE del 06/07/2020 Pratica n. FG0155456 in atti dal 23/11/2020 TRASMISSIONE DATI AGEA AI SENSI DEL DL 3.10.2006 N. 262 (n. 35718.1/2020)

Annotazioni: Variazione colturale eseguita ai sensi del DI 3.10.2006 n. 262, convertito con modificazioni nella legge 24.11.2006 n. 286 e successive modificazioni (anno 2020) - Eseguita a seguito di dichiarazione resa il 06/07/2020 all'Organismo Pagatore AGEA con la domanda AGEA.ADU.2020.1026713 (Scheda validazione/fascicolo prot. n. AGEA.CAA6506.2020.0000826)

➤ **Intestazione attuale dell'immobile - totale intestati: 2**

- **1. ABAZIA Angela (CF BZANGL83M68Z110B)**
nata in FRANCIA (EE) il 28/08/1983
Diritto di: Proprieta' per 1/2 in regime di comunione
dei beni con MALDERA FRANCESCO (deriva
dall'atto 1)
- **2. MALDERA Francesco
(CF MLDFNC80S17C514H)**
nato a CERIGNOLA (FG) il 17/11/1980
Diritto di: Proprieta' per 1/2 in regime di comunione
dei beni con ABAZIA ANGELA (deriva dall'atto 1)

1. Atto del 05/02/2018 Pubblico ufficiale NASTRINO
BARBARA Sede SAN GIOVANNI ROTONDO (FG)
Repertorio n. 12207 - COMPRAVENDITA Nota
presentata con Modello Unico n. 2124.1/2018 Reparto
PI di FOGGIA in atti dal 07/02/2018

Catasto terreni

Visura attuale per immobile

Situazione degli atti informatizzati al **01/04/2025**

**Immobile di catasto terreni****Causali di aggiornamento ed annotazioni****Informazioni riportate negli atti del catasto al 01/04/2025****Dati identificativi:** Comune di **STORNARELLA (I963) (FG)**Foglio **1** Particella **2****Classamento:**Particella divisa in **2** porzioni

Totali particella:

Redditi: dominicale **Euro 426,66**agrario **Euro 202,70**Superficie: **34.990** m²**Il reddito dominicale è stato calcolato tenendo conto delle eventuali deduzioni indicate in tabella**

Porzione	AA	AB
Reddito dominicale	Euro 59,50	Euro 367,16
Reddito agrario	Euro 32,23	Euro 170,47
Deduzioni	-	-
Superficie m ²	9.600	25.390
Qualità	ULIVETO	VIGNETO IRR
Classe	U	U

Ultimo atto di aggiornamento: TABELLA DI VARIAZIONE del 05/11/2018 Pratica n. FG0152135 in atti dal 06/11/2018 VARIAZIONE DI QUALITA` SU DICHIARAZIONE DI PARTE (n. 151447.1/2018)**Annotazioni:** PORZIONE AB: CLASSAMENTO PER PARIFICAZIONE CON LA QUALITA` 29 - VIGNETO , CLASSE 01

> Dati identificativi

Comune di **STORNARELLA (I963) (FG)**
Foglio 1 Particella 2

Impianto meccanografico del 01/09/1976

> Dati di classamento

Particella divisa in **2** porzioni

Totali particella:

Redditi: dominicale **Euro 426,66**

agrario **Euro 202,70**

Superficie: **34.990 m²**

Il reddito dominicale è stato calcolato tenendo conto delle eventuali deduzioni indicate in tabella

TABELLA DI VARIAZIONE del 13/03/2007 Pratica n. FG0160749 in atti dal 13/03/2007 TRASMISSIONE DATI AI SENSI DEL DECRETO 262 DEL 3 OTTOBRE 2006 (n. 72241.1/2007)

Notifica effettuata con protocollo n. FG0167916 del 28/11/2018

Porzione	AA	AB
Reddito dominicale	Euro 59,50	Euro 367,16
Reddito agrario	Euro 32,23	Euro 170,47
Deduzioni	-	-
Superficie m ²	9.600	25.390
Qualità	ULIVETO	VIGNETO IRR
Classe	U	U

> Altre variazioni

TABELLA DI VARIAZIONE del 05/11/2018 Pratica n. FG0152135 in atti dal 06/11/2018 VARIAZIONE DI QUALITA' SU DICHIARAZIONE DI PARTE (n. 151447.1/2018)

Annotazioni: PORZIONE AB: CLASSAMENTO PER PARIFICAZIONE CON LA QUALITA' 29 - VIGNETO , CLASSE 01

› **Intestazione attuale dell'immobile - totale intestati: 2**

› **1. MACCHIA Danilo Antonio
(CF MCCDLN89T04C514R)**

nato a CERIGNOLA (FG) il 04/12/1989
Diritto di: Proprieta' per 1/2 (deriva dall'atto 1)

1. Atto del 16/12/2023 Pubblico ufficiale SPECCHIO
NICOLA Sede CERIGNOLA (FG) Repertorio n.
176057 - DONAZIONE ACCETTATA Nota presentata
con Modello Unico n. 327.1/2024 Reparto PI di FOGGIA
in atti dal 04/01/2024

› **2. MACCHIA Rosa (CF MCCRSO76T54I963F)**

nata a STORNARELLA (FG) il 14/12/1976
Diritto di: Proprieta' per 1/2 in regime di
separazione dei beni (deriva dall'atto 1)

Catasto terreni

Visura attuale per immobile

Situazione degli atti informatizzati al **01/04/2025**

**Immobile di catasto terreni****Causali di aggiornamento ed annotazioni****Informazioni riportate negli atti del catasto al 01/04/2025****Dati identificativi:** Comune di **STORNARELLA (I963) (FG)**Foglio **1** Particella **3****Classamento:**Particella divisa in **2** porzioni

Totali particella:

Redditi: dominicale **Euro 284,59**agrario **Euro 153,93**Superficie: **44.519** m²**Il reddito dominicale è stato calcolato tenendo conto delle eventuali deduzioni indicate in tabella**

Porzione	AA	AB
Reddito dominicale	Euro 158,99	Euro 125,60
Reddito agrario	Euro 83,28	Euro 70,65
Deduzioni	-	-
Superficie m ²	29.319	15.200
Qualità	SEMINATIVO	VIGNETO
Classe	1	2

Ultimo atto di aggiornamento: TABELLA DI VARIAZIONE del 14/12/2007 Pratica n. FG0489218 in atti dal 14/12/2007 TRASMISSIONE DATI AGEA AI SENSI DEL DL 3.10.2006 N.262 (n. 135646.1/2007)**Annotazioni:** VARIAZIONE COLTURALE ESEGUITA AI SENSI DEL DL 3.10.2006 N. 262, CONVERTITO CON MODIFICAZIONI NELLA LEGGE 24.11.2006 N. 286 (ANNO 2007) - QUALITA' DICHIARATA O PARIFICATA A COLTURA PRESENTE NEL QUADRO TARIFFARIO DEL COMUNE

> Dati identificativi

Comune di **STORNARELLA (I963) (FG)**
Foglio 1 Particella 3

Impianto meccanografico del 01/09/1976

> Dati di classamento

Particella divisa in **2** porzioni

Totali particella:

Redditi: dominicale **Euro 284,59**

agrario **Euro 153,93**

Superficie: **44.519 m²**

Il reddito dominicale è stato calcolato tenendo conto delle eventuali deduzioni indicate in tabella

TABELLA DI VARIAZIONE del 14/12/2007 Pratica n. FG0489218 in atti dal 14/12/2007 TRASMISSIONE DATI AGEA AI SENSI DEL DL 3.10.2006 N.262 (n. 135646.1/2007)

Annotazioni: VARIAZIONE CULTURALE ESEGUITA AI SENSI DEL DL 3.10.2006 N. 262, CONVERTITO CON MODIFICAZIONI NELLA LEGGE 24.11.2006 N. 286 (ANNO 2007) - QUALITA' DICHIARATA O PARIFICATA A CULTURA PRESENTE NEL QUADRO TARIFFARIO DEL COMUNE

Porzione	AA	AB
Reddito dominicale	Euro 158,99	Euro 125,60
Reddito agrario	Euro 83,28	Euro 70,65
Deduzioni	-	-
Superficie m ²	29.319	15.200
Qualità	SEMINATIVO	VIGNETO
Classe	1	2

➤ **Intestazione attuale dell'immobile - totale intestati: 2**

- | | |
|--|---|
| <p>➤ 1. MAURIELLO Savino
(CF MRLSVN55T09G131M)
nato a ORTA NOVA (FG) il 09/12/1955
Diritto di: Proprieta' per 1/3 (deriva dall'atto 1)</p> | <p>1. TESTAMENTO OLOGRAFO del 17/07/2016
Pubblico ufficiale NOTAIO ELENA CALIC Sede ORTA
NOVA (FG) Repertorio n. 8294 - UU Sede CERIGNOLA
(FG) Registrazione Volume 9990 n. 32 registrato in data
29/01/2018 - SUCC. X MORTE DI MOREA MARIA
NICOLA Voltura n. 2777.5/2018 - Pratica n. FG0026578
in atti dal 19/02/2018</p> |
| <p>➤ 2. MAURIELLO Pasquale
(CF MRLPQL82P07D643L)
nato a FOGGIA (FG) il 07/09/1982
Diritto di: Proprieta' per 2/3 (deriva dall'atto 2)</p> | <p>2. Atto amministrativo DECRETO (DISPOSIZIONI
DELLE AUTORITA') del 02/03/2018 Pubblico ufficiale
TRIBUNALE DI FOGGIA Sede FOGGIA (FG)
Repertorio n. 41 - DECRETO DI TRASFERIMENTO
IMMOBILI Trascrizione n. 11904.2/2018 Reparto PI di
FOGGIA in atti dal 18/07/2018</p> |
-

Catasto terreni
Visura attuale per immobile
Situazione degli atti informatizzati al **01/04/2025**



Immobile di catasto terreni



Causali di aggiornamento ed annotazioni

Informazioni riportate negli atti del catasto al 01/04/2025

Dati identificativi: Comune di **STORNARELLA (I963) (FG)**

Foglio 1 Particella **145**

Classamento:

Redditi: dominicale **Euro 211,40 Lire 409.322**

agrario **Euro 110,73 Lire 214.407**

Particella con qualità: **SEMINATIVO** di classe 1

Superficie: **38.983 m²**

Ultimo atto di aggiornamento: FRAZIONAMENTO del 02/04/1977 in atti dal 14/10/1981 (n. 8281)

> Dati identificativi

Comune di **STORNARELLA (I963) (FG)**

Foglio 1 Particella **145**

Partita: **2917**

FRAZIONAMENTO del 02/04/1977 in atti dal
14/10/1981 (n. 8281)

> Dati di classamento

Redditi: dominicale **Euro 211,40 Lire 409.322**

agrario **Euro 110,73 Lire 214.407**

Particella con qualità: **SEMINATIVO** di classe 1

Superficie: **38.983 m²**

FRAZIONAMENTO del 02/04/1977 in atti dal
14/10/1981 (n. 8281)

> Intestazione attuale dell'immobile - totale intestati: 1

**> 1. NOVELLI Francesco
(CF NVLFNC40B28G131H)**

nato a ORTA NOVA (FG) il 28/02/1940

Diritto di: Proprieta' per 1000/1000 (deriva dall'atto
1)

1. Atto del 02/04/1977 Pubblico ufficiale
BUONASORTE Sede ORTA NOVA (FG) Repertorio n.
73837 - UR Sede CERIGNOLA (FG) Registrazione n.
1088 registrato in data 21/04/1977 - Voltura n. 8281 in
atti dal 14/10/1981

Catasto terreni
Visura attuale per immobile
Situazione degli atti informatizzati al **29/03/2025**



Immobile di catasto terreni



Causali di aggiornamento ed annotazioni

Informazioni riportate negli atti del catasto al 29/03/2025

Dati identificativi: Comune di **ORTA NOVA (G131) (FG)**

Foglio **48** Particella **355**

Classamento:

Redditi: dominicale **Euro 4,24 Lire 8.204**

agrario **Euro 2,04 Lire 3.956**

Particella con qualità: **VIGNETO** di classe **1**

Superficie: **293 m²**

Ultimo atto di aggiornamento: Impianto meccanografico del 16/12/1976

> Dati identificativi

Comune di **ORTA NOVA (G131) (FG)**

Foglio **48** Particella **355**

Partita: **4014**

Impianto meccanografico del 16/12/1976

> Dati di classamento

Redditi: dominicale **Euro 4,24 Lire 8.204**

agrario **Euro 2,04 Lire 3.956**

Particella con qualità: **VIGNETO** di classe **1**

Superficie: **293 m²**

Impianto meccanografico del 16/12/1976

> Intestazione attuale dell'immobile - totale intestati: 1

**> 1. ENTE PER LO SVILUPPO DELL'IRRIGAZIONE
E LA TRASFORMAZIONE FONDARIA CON
SEDE IN PUGLIA E LUCANIA**

Diritto di: Proprieta' per 1000/1000 (deriva dall'atto
1)

1. Impianto meccanografico del 16/12/1976

Catasto terreni

Visura attuale per immobile

Situazione degli atti informatizzati al 29/03/2025

**Immobile di catasto terreni****Causali di aggiornamento ed annotazioni****Informazioni riportate negli atti del catasto al 29/03/2025****Dati identificativi:** Comune di ORTA NOVA (G131) (FG)

Foglio 62 Particella 19

Classamento:**Redditi:** dominicale Euro 56,49 Lire 109.389

agrario Euro 43,46 Lire 84.145

Particella con qualità: **SEMINATIVO** di classe 3Superficie: 16.829 m²**Ultimo atto di aggiornamento:** Impianto meccanografico del 16/12/1976**> Dati identificativi**

Comune di ORTA NOVA (G131) (FG)

Foglio 62 Particella 19

Partita: 4014

Impianto meccanografico del 16/12/1976

> Dati di classamento**Redditi:** dominicale Euro 56,49 Lire 109.389

agrario Euro 43,46 Lire 84.145

Particella con qualità: **SEMINATIVO** di classe 3Superficie: 16.829 m²

Impianto meccanografico del 16/12/1976

> Intestazione attuale dell'immobile - totale intestati: 1**> 1. ENTE PER LO SVILUPPO DELL'IRRIGAZIONE
E LA TRASFORMAZIONE FONDARIA CON
SEDE IN PUGLIA E LUCANIA**Diritto di: Proprieta' per 1000/1000 (deriva dall'atto
1)

1. Impianto meccanografico del 16/12/1976

Catasto terreni
Visura attuale per immobile
Situazione degli atti informatizzati al **29/03/2025**



Immobile di catasto terreni



Causali di aggiornamento ed annotazioni

Informazioni riportate negli atti del catasto al 29/03/2025

Dati identificativi: Comune di **ORTA NOVA (G131) (FG)**

Foglio **62** Particella **31**

Classamento:

Redditi: dominicale **Euro 1,02 Lire 1.980**

agrario **Euro 0,57 Lire 1.100**

Particella con qualità: **PASCOLO** di classe **2**

Superficie: **440 m²**

Ultimo atto di aggiornamento: Impianto meccanografico del 16/12/1976

> Dati identificativi

Comune di **ORTA NOVA (G131) (FG)**

Foglio **62** Particella **31**

Partita: **4014**

Impianto meccanografico del 16/12/1976

> Dati di classamento

Redditi: dominicale **Euro 1,02 Lire 1.980**

agrario **Euro 0,57 Lire 1.100**

Particella con qualità: **PASCOLO** di classe **2**

Superficie: **440 m²**

Impianto meccanografico del 16/12/1976

> Intestazione attuale dell'immobile - totale intestati: 1

**> 1. ENTE PER LO SVILUPPO DELL'IRRIGAZIONE
E LA TRASFORMAZIONE FONDIARIA CON
SEDE IN PUGLIA E LUCANIA**

Diritto di: Proprieta' per 1000/1000 (deriva dall'atto
1)

1. Impianto meccanografico del 16/12/1976

Catasto terreni

Visura attuale per immobile

Situazione degli atti informatizzati al **29/03/2025**

**Immobile di catasto terreni****Causali di aggiornamento ed annotazioni****Informazioni riportate negli atti del catasto al 29/03/2025****Dati identificativi:** Comune di **STORNARA (I962) (FG)**Foglio **6** Particella **263****Classamento:****Redditi:** dominicale **Euro 64,84**agrario **Euro 39,63**Particella con qualità: **ULIVETO** di classe **2**Superficie: **13.950 m²****Ultimo atto di aggiornamento:** TABELLA DI VARIAZIONE del 15/06/2018 Pratica n. FG0179372 in atti dal 04/12/2018 TRASMISSIONE DATI AGEA AI SENSI DEL DL 3.10.2006 N. 262 (n. 10178.1/2018)**Annotazioni:** Variazione colturale eseguita ai sensi del DI 3.10.2006 n. 262, convertito con modificazioni nella legge 24.11.2006 n. 286 e successive modificazioni (anno 2018) - Eseguita a seguito di dichiarazione resa il 15/06/2018 all'Organismo Pagatore AGEA con la domanda AGEA.ADU.2018.0519731 (Scheda validazione/fascicolo prot. n. AGEA.CAA5993.2018.0001141)**> Dati identificativi**Comune di **STORNARA (I962) (FG)**Foglio **6** Particella **263**

Impianto meccanografico del 24/02/1977

> Dati di classamento**Redditi:** dominicale **Euro 64,84**agrario **Euro 39,63**Particella con qualità: **ULIVETO** di classe **2**Superficie: **13.950 m²**

TABELLA DI VARIAZIONE del 15/06/2018 Pratica n. FG0179372 in atti dal 04/12/2018 TRASMISSIONE DATI AGEA AI SENSI DEL DL 3.10.2006 N. 262 (n. 10178.1/2018)

Annotazioni: Variazione colturale eseguita ai sensi del DI 3.10.2006 n. 262, convertito con modificazioni nella legge 24.11.2006 n. 286 e successive modificazioni (anno 2018) - Eseguita a seguito di dichiarazione resa il 15/06/2018 all'Organismo Pagatore AGEA con la domanda AGEA.ADU.2018.0519731 (Scheda validazione/fascicolo prot. n. AGEA.CAA5993.2018.0001141)

> Intestazione attuale dell'immobile - totale intestati: 1

> 1. ENTE PER LO SVILUPPO DELL'IRRIGAZIONE
E LA TRASFORMAZIONE FONDIARIA IN
PUGLIA E LUCANIA
(CF 80000870727)^{a)}

sede in BARI (BA)

Diritto di: Proprieta' per 1000/1000 (deriva dall'atto
1)

1. Impianto meccanografico del 24/02/1977

Visura telematica

Legenda

a) Codice fiscale non validato in anagrafe tributaria

Catasto terreni

Visura attuale per immobile

Situazione degli atti informatizzati al 29/03/2025

**Immobile di catasto terreni****Causali di aggiornamento ed annotazioni****Informazioni riportate negli atti del catasto al 29/03/2025****Dati identificativi:** Comune di **STORNARA (I962) (FG)**Foglio **6** Particella **273****Classamento:****Redditi:** dominicale **Euro 4,93 Lire 9.552**agrario **Euro 3,52 Lire 6.823**Particella con qualità: **PASCOLO** di classe **1**Superficie: **2.729 m²****Ultimo atto di aggiornamento:** Impianto meccanografico del 24/02/1977**> Dati identificativi**Comune di **STORNARA (I962) (FG)**Foglio **6** Particella **273**Partita: **848**

Impianto meccanografico del 24/02/1977

> Dati di classamento**Redditi:** dominicale **Euro 4,93 Lire 9.552**agrario **Euro 3,52 Lire 6.823**Particella con qualità: **PASCOLO** di classe **1**Superficie: **2.729 m²**

Impianto meccanografico del 24/02/1977

> Intestazione attuale dell'immobile - totale intestati: 1**> 1. ENTE PER LO SVILUPPO DELL'IRRIGAZIONE
E LA TRASFORMAZIONE FONDARIA IN
PUGLIA E LUCANIA
(CF 80000870727)^{a)}**

sede in BARI (BA)

Diritto di: Proprietà per 1000/1000 (deriva dall'atto
1)

1. Impianto meccanografico del 24/02/1977

Direzione Provinciale di Foggia
Ufficio Provinciale - Territorio
Servizi Catastali

Data: **29/03/2025**
Ora: **19:22:14**
Numero Pratica: **T117656/2025**
Pag: **2 - Fine**

Visura telematica

Legenda

a) Codice fiscale non validato in anagrafe tributaria

Catasto terreni
Visura attuale per immobile
Situazione degli atti informatizzati al 13/10/2025



Immobile di catasto terreni



Causali di aggiornamento ed annotazioni

Informazioni riportate negli atti del catasto al 13/10/2025

Dati identificativi: Comune di STORNARA (I962) (FG)

Foglio 4 Particella 96

Classamento:

Redditi: dominicale Euro 56,90

agrario Euro 29,14

Particella con qualità: FRUTT IRRIG di classe U

Superficie: 2.687 m²

Ultimo atto di aggiornamento: FRAZIONAMENTO del 05/12/2023 Pratica n. FG0205722 in atti dal 05/12/2023 Protocollo NSD n. ENTRATE.AGEV-ST1.REGISTRO UFFICIALE.5100639.05/12/2023 presentato il 05/12/2023 (n. 205722.1/2023)

> **Dati identificativi**

Comune di STORNARA (I962) (FG)

Foglio 4 Particella 96

FRAZIONAMENTO del 05/12/2023 Pratica n. FG0205722 in atti dal 05/12/2023 Protocollo NSD n. ENTRATE.AGEV-ST1.REGISTRO UFFICIALE.5100639.05/12/2023 presentato il 05/12/2023 (n. 205722.1/2023)

> **Dati di classamento**

Redditi: dominicale Euro 56,90

agrario Euro 29,14

Particella con qualità: FRUTT IRRIG di classe U

Superficie: 2.687 m²

FRAZIONAMENTO del 05/12/2023 Pratica n. FG0205722 in atti dal 05/12/2023 Protocollo NSD n. ENTRATE.AGEV-ST1.REGISTRO UFFICIALE.5100639.05/12/2023 presentato il 05/12/2023 (n. 205722.1/2023)

> **Intestazione attuale dell'immobile - totale intestati: 1**

> **1. LAMPINO WIND SRL (CF 08282820722)**

sede in MILANO (MI)

Diritto di: Proprieta' per 1/1 (deriva dall'atto 1)

1. Atto del 14/11/2023 Pubblico ufficiale CALICE ELENA Sede ORTA NOVA (FG) Repertorio n. 16384 - COMPRAVENDITA Nota presentata con Modello Unico n. 21899.1/2023 Reparto PI di FOGGIA in atti dal 28/11/2023

Nel documento sono indicati gli identificativi catastali dell'immobile originario dell'attuale

STORNARA (I962) (FG)

Foglio 4 Particella 89

Direzione Provinciale di Foggia
Ufficio Provinciale - Territorio
Servizi Catastali

Data: **13/10/2025**
Ora: **22:49:44**
Numero Pratica: **T356874/2025**
Pag: **2 - Fine**

Visura telematica

CALCOLO DEL VALORE D'INDENNITA' DI ESPROPRIO																									
N. d'ordine	ID Ditta catastale	DATI VISURA																Superficie occupata (a) [mq]	VALORI UNITARI		Indennità di esproprio (a * b * q)	MAGGIORAZIONI			TOTALE INDENNITA' (€)
		INTESTAZIONI		PARTICELLE				Specificazione dei diritti		Superfici					Reddito / Rendita										
		Nominativo ditta catastale	Codice Fiscale / Partita Iva	Comune	Foglio	Particella	Subalterno	Porzione	Diritti	Quota (q)	Ha	are	ca	Qualità	Classe	Reddito Dominicale	Reddito Agrario		Valore unitario Venale del terreno (b) [€/Ha]	Valore Agricolo Medio (c) [€/Ha]		Indennità aggiuntiva (coltivatore diretto, azienda agricola, fittaiolo, ecc.) (a * c * q) (€)	Maggiorazione per cessione volontaria (0,5 * Indennità di esproprio) (€)	Maggiorazione per cessione volontaria nel caso di coltivatore diretto (3 * Indennità di esproprio) (€)	
1	1/A	CHIAROLANZA MICHELE FRANCESCO nato a ROCCHETTA SANT'ANTONIO (FG) il 05/05/1933	CHRMHL33E05H467B	Stornara	4	90	-	-	Proprietà	1/6	0	73	7	Frutt Irrig.	U	154,72	79,25	3342,50	€ 30.000,00	€ 19.500,00	€ 1.671,25	€ 1.086,31	€ 835,63	€ 5.013,75	€ 8.606,94
2	2/A	CHIAROLANZA MICHELE FRANCESCO nato a ROCCHETTA SANT'ANTONIO (FG) il 05/05/1933	CHRMHL33E05H467B	Stornara	4	90	-	-	Proprietà	4,6	0	73	7	Frutt Irrig.	U	154,72	79,25	3342,50	€ 30.000,00	€ 19.500,00	€ 6.685,00	€ 4.345,25	€ 3.342,50	€ 20.055,00	€ 34.427,75
3	3/A	CHIAROLANZA MICHELE FRANCESCO nato a ROCCHETTA SANT'ANTONIO (FG) il 05/05/1933	CHRMHL33E05H467B	Stornara	4	90	-	-	Proprietà	1,6	0	73	7	Frutt Irrig.	U	154,72	79,25	3342,50	€ 30.000,00	€ 19.500,00	€ 1.671,25	€ 1.086,31	€ 835,63	€ 5.013,75	€ 8.606,94
																					SOMMA INDENNITA' TOTALE MASSIMA			€ 51.641,63	

CALCOLO DEL VALORE D'INDENNITA' DI SERVITU' COATTIVA PERMANENTE DI ELETTRODOTTO INTERRATO																					
N. d'ordine	ID Ditta catastale	DATI VISURA																Superficie occupata (a) [mq]	VALORI		Note
		INTESTAZIONI		PARTICELLE					Specificazione dei diritti		Superfici					Reddito / Rendita			Valore unitario Venale del terreno (b) [€/Ha]	Indennità di servitù di elettrodotto interrato (a * b * q * 1/2) [€]	
		Nominativo ditta catastale	Codice Fiscale / Partita Iva	Comune	Foglio	Particella	Subalterno	Porzione	Diritti	Quota (q)	Ha	are	ca	Qualità	Classe	Reddito Dominicale	Reddito Agrario				
1	1/A	IORIO LORENZO nato a ROMA (RM) il 19/09/1964	RIOLNZ64P19H501R	Orta Nova	62	32	-	-	Proprietà	1 / 4	3	79	60	Seminativo	3	€ 127,43	€ 98,02	668,00	€ 30.000,00	€ 250,50	
2	2/A	IORIO MARIA LUISA nata a FOGGIA (FG) il 22/01/1977	RIOMLS77A62D643W	Orta Nova	62	32	-	-	Proprietà	1 / 4	3	79	60	Seminativo	3	€ 127,43	€ 98,02	668,00	€ 30.000,00	€ 250,50	
3	3/A	IORIO PAOLA nata a ROMA (RM) il 15/12/1960	RIOPLA60T55H501J	Orta Nova	62	32	-	-	Proprietà	1 / 4	3	79	60	Seminativo	3	€ 127,43	€ 98,02	668,00	€ 30.000,00	€ 250,50	
4	4/A	IORIO TOMMASO nato a ROMA (RM) il 27/10/1959	RIOTMS59R27H501V	Orta Nova	62	32	-	-	Proprietà	1 / 4	3	79	60	Seminativo	3	€ 127,43	€ 98,02	668,00	€ 30.000,00	€ 250,50	
5	5	IORIO MARIA LUISA nata a FOGGIA (FG) il 22/01/1977	RIOMLS77A62D643W	Orta Nova	62	33	-	-	Proprietà	1000/1000	3	63	20	Seminativo	3	€ 121,93	€ 93,79	648,00	€ 30.000,00	€ 972,00	
6	6	IORIO MARIA LUISA nata a FOGGIA (FG) il 22/01/1977	RIOMLS77A62D643W	Orta Nova	62	35	-	-	Proprietà	1000/1000	1	05	50	Seminativo	3	€ 35,42	€ 37,24	700,10	€ 30.000,00	€ 1.050,15	
7	7	NOVELLI FRANCESCO nato a ORTA NOVA (FG) il 28/02/1940	NVLFNC40B28G131H	Orta Nova	62	36	-	-	Proprietà	1000/1000	0	01	32	Seminativo	3	€ 0,44	€ 0,34	48,00	€ 30.000,00	€ 72,00	
8	8	NOVELLI FRANCESCO nato a ORTA NOVA (FG) il 28/02/1940	NVLFNC40B28G131H	Orta Nova	62	131	-	-	Proprietà	1000/1000	0	00	10	Seminativo	4	€ 0,02	€ 0,02	20,00	€ 30.000,00	€ 30,00	
9	9	NOVELLI FRANCESCO nato a ORTA NOVA (FG) il 28/02/1940	NVLFNC40B28G131H	Orta Nova	62	310	-	-	Proprietà	1000/1000	0	02	80	Seminativo irriguo	U	€ 1,81	€ 0,94	108,00	€ 30.000,00	€ 162,00	
10	10	COMUNE DI ORTA NOVA con sede in ORTA NOVA (FG)	81001190719	Orta Nova	62	311	-	-	Proprietà	1000/1000	0	01	62	Seminativo	4	€ 0,33	€ 0,38	44,00	€ 0,00	€ 0,00	Area in concessione e/o convenzione
11	11/A	LAFENZA LEONARDO nato a CERIGNOLA (FG) il 21/01/1972	LFNLRD72A21C514U	Orta Nova	62	308	-	-	Proprietà	1 / 2	0	03	55	Seminativo	4	€ 0,73	€ 0,83	322,00	€ 30.000,00	€ 241,50	
12	12/A	LAFENZA SAVINO nato a CERIGNOLA (FG) il 04/02/1970	LFNSVN70B04C514R	Orta Nova	62	308	-	-	Proprietà	1 / 2	0	03	55	Seminativo	4	€ 0,73	€ 0,83	322,00	€ 30.000,00	€ 241,50	
13	13/A	LAFENZA LEONARDO nato a CERIGNOLA (FG) il 21/01/1972	LFNLRD72A21C514U	Orta Nova	62	305	-	-	Proprietà	1 / 2	0	00	60	Seminativo	3	€ 0,20	€ 0,15	70,30	€ 30.000,00	€ 52,73	
14	14/A	LAFENZA SAVINO nato a CERIGNOLA (FG) il 04/02/1970	LFNSVN70B04C514R	Orta Nova	62	305	-	-	Proprietà	1 / 2	0	00	60	Seminativo	3	€ 0,20	€ 0,15	70,30	€ 30.000,00	€ 52,73	
15	15/A1	LAFENZA LEONARDO nato a CERIGNOLA (FG) il 21/01/1972	LFNLRD72A21C514U	Orta Nova	62	307	-	AA	Proprietà	1 / 2	0	02	40	Seminativo	3	€ 0,81	€ 0,62	0,00	€ 30.000,00	€ 0,00	

16	16/B1	LAFENZA LEONARDO nato a CERIGNOLA (FG) il 21/01/1972	LFNLRD72A21C514U	Orta Nova	62	307		AB	Proprietà	1 / 2	0	17	42	Seminativo irriguo	U	€ 11,25	€ 5,85	8,00	€ 30.000,00	€ 6,00	
17	17/A2	LAFENZA SAVINO nato a CERIGNOLA (FG) il 04/02/1970	LFNSVN70B04C514R	Orta Nova	62	307	-	AA	Proprietà	1 / 2	0	02	40	Seminativo	3	€ 0,81	€ 0,62	0,00	€ 30.000,00	€ 0,00	
18	18/B2	LAFENZA SAVINO nato a CERIGNOLA (FG) il 04/02/1970	LFNSVN70B04C514R	Orta Nova	62	307	-	AB	Proprietà	1 / 2	0	17	42	Seminativo irriguo	U	€ 11,25	€ 5,85	8,00	€ 30.000,00	€ 6,00	
19	19/A1	LAFENZA LEONARDO nato a CERIGNOLA (FG) il 21/01/1972	LFNLRD72A21C514U	Orta Nova	62	309	-	AA	Proprietà	1 / 2	0	05	42	Seminativo	4	€ 1,12	€ 1,26	28,50	€ 30.000,00	€ 21,38	
20	20/B1	LAFENZA LEONARDO nato a CERIGNOLA (FG) il 21/01/1972	LFNLRD72A21C514U	Orta Nova	62	309	-	AB	Proprietà	1 / 2	0	00	17	Seminativo irriguo	U	€ 0,11	€ 0,03	0,00	€ 30.000,00	€ 0,00	
21	21/A2	LAFENZA SAVINO nato a CERIGNOLA (FG) il 04/02/1970	LFNSVN70B04C514R	Orta Nova	62	309	-	AA	Proprietà	1 / 2	0	05	42	Seminativo	4	€ 1,12	€ 1,26	28,50	€ 30.000,00	€ 21,38	
22	22/B2	LAFENZA SAVINO nato a CERIGNOLA (FG) il 04/02/1970	LFNSVN70B04C514R	Orta Nova	62	309	-	AB	Proprietà	1 / 2	0	00	17	Seminativo irriguo	U	€ 0,11	€ 0,03	0,00	€ 30.000,00	€ 0,00	
23	23	COMUNE DI ORTA NOVA con sede in ORTA NOVA (FG)		Orta Nova	62	313					0	05	37	Relitto stradale				2,75	€ 0,00	€ 0,00	Area in concessione e/o convenzione
25	24	COMUNE DI ORTA NOVA con sede in ORTA NOVA (FG)		Orta Nova	62	314					0	00	24	Relitto stradale				24,50	€ 0,00	€ 0,00	Area in concessione e/o convenzione
26	26/A	LAFENZA LEONARDO nato a CERIGNOLA (FG) il 21/01/1972	LFNLRD72A21C514U	Orta Nova	62	304	-	-	Proprietà	1 / 2	01	59	4	Seminativo irriguo	U	€ 94,21	€ 48,99	5,70	€ 30.000,00	€ 4,28	
27	27/A	LAFENZA SAVINO nato a CERIGNOLA (FG) il 04/02/1970	LFNSVN70B04C514R	Orta Nova	62	304	-	-	Proprietà	1 / 2	01	59	4	Seminativo irriguo	U	€ 94,21	€ 48,99	5,70	€ 30.000,00	€ 4,28	
28	28/A	LAFENZA LEONARDO nato a CERIGNOLA (FG) il 21/01/1972	LFNLRD72A21C514U	Orta Nova	62	306	-	-	Proprietà	1 / 2	0	00	10	Seminativo	3	€ 0,03	€ 0,03	1,50	€ 30.000,00	€ 1,13	
29	29/A	LAFENZA SAVINO nato a CERIGNOLA (FG) il 04/02/1970	LFNSVN70B04C514R	Orta Nova	62	306	-	-	Proprietà	1 / 2	0	00	10	Seminativo	3	€ 0,03	€ 0,03	1,50	€ 30.000,00	€ 1,13	
30	30	COSTA MARIA VINCENZA, MARITATA INTENZA nata a STORNARELLA (FG) il 05/08/1949	CSTMVN49M45I963L	Orta Nova	62	283	-	-	Proprietà	1000/1000	0	00	99	Seminativo	3	€ 0,33	€ 0,26	100,80	€ 30.000,00	€ 151,20	
31	31	COSTA MARIA VINCENZA, MARITATA INTENZA nata a STORNARELLA (FG) il 05/08/1949	CSTMVN49M45I963L	Orta Nova	62	282	-	-	Proprietà	1000/1000	0	07	13	Seminativo	3	€ 2,39	€ 1,84	11,20	€ 30.000,00	€ 16,80	
32	32	COMUNE DI ORTA NOVA con sede in ORTA NOVA (FG)	81001190719	Orta Nova	62	288	-	-	Proprietà	1000/1000	0	02	00	Seminativo	3	€ 0,67	€ 0,52	211,80	€ 0,00	€ 0,00	Area in concessione e/o convenzione
33	33	COMUNE DI ORTA NOVA con sede in ORTA NOVA (FG)	81001190719	Orta Nova	62	286	-	-	Proprietà	1000/1000	0	00	88	Seminativo	3	€ 0,30	€ 0,23	66,00	€ 0,00	€ 0,00	Area in concessione e/o convenzione
34	34	COMUNE DI ORTA NOVA con sede in ORTA NOVA (FG)	81001190719	Orta Nova	62	287	-	-	Proprietà	1000/1000	0	01	83	Seminativo	3	€ 0,61	€ 0,47	25,50	€ 0,00	€ 0,00	Area in concessione e/o convenzione
35	35	NOVELLI FRANCESCO nato a ORTA NOVA (FG) il 28/02/1940	NVLFNC40B28G131H	Orta Nova	62	289	-	-	Proprietà	1000/1000	0	04	78	Pascolo	2	€ 1,11	€ 0,62	18,00	€ 30.000,00	€ 27,00	
36	36	NOVELLI FRANCESCO nato a ORTA NOVA (FG) il 28/02/1940	NVLFNC40B28G131H	Orta Nova	62	294	-	-	Proprietà	1000/1000	0	00	04	Seminativo	3	€ 0,01	€ 0,01	4,00	€ 30.000,00	€ 6,00	
37	37	COMUNE DI ORTA NOVA con sede in ORTA NOVA (FG)	81001190719	Orta Nova	62	293	-	-	Proprietà	1000/1000	0	01	87	Seminativo	3	€ 0,63	€ 0,48	5,20	€ 0,00	€ 0,00	Area in concessione e/o convenzione

38	38	COSTA MARIA VINCENZA, MARITATA INTENZA nata a STORNARELLA (FG) il 05/08/1949	CSTMVN49M45I963L	Orta Nova	62	281	-	-	Proprietà	1000/1000	0	01	06	Seminativo	3	€ 0,36	€ 0,27	64,00	€ 30.000,00	€ 96,00	
39	39/A	LAFENZA LEONARDO nato a CERIGNOLA (FG) il 21/01/1972	LFNLRD72A21C514U	Orta Nova	62	149	-	-	Proprietà	1 / 2	03	03	70	Vigneto	1	€ 439,17	€ 211,74	48,00	€ 30.000,00	€ 36,00	
40	40/A	LAFENZA SAVINO nato a CERIGNOLA (FG) il 04/02/1970	LFNSVN70B04C514R	Orta Nova	62	149	-	-	Proprietà	1 / 2	03	03	70	Vigneto	1	€ 439,17	€ 211,74	48,00	€ 30.000,00	€ 36,00	
41	41/A1	ALBANESE Raffaele Lucio nato a STORNARA il 13/12/1960	LBNRFL60T13I962N	Orta Nova	62	157	-	AA	Proprietà	3/52	0	17	20	Seminativo irriguo	U	€ 11,10	€ 5,77	0,00	€ 30.000,00	€ 0,00	
42	42/B1	ALBANESE Raffaele Lucio nato a STORNARA il 13/12/1960	LBNRFL60T13I962N	Orta Nova	62	157	-	AB	Proprietà	3/52	0	47	70	Seminativo	3	€ 16,01	€ 12,32	2448,00	€ 30.000,00	€ 211,85	
43	43/A2	CUSTODE Domenico nato a ORTA NOVA il 15/03/1931	CSTDNC31C15G131U	Orta Nova	62	157	-	AA	Proprietà	18/52	0	17	20	Seminativo irriguo	U	€ 11,10	€ 5,77	0,00	€ 30.000,00	€ 0,00	
44	44/B2	CUSTODE Domenico nato a ORTA NOVA il 15/03/1931	CSTDNC31C15G131U	Orta Nova	62	157	-	AB	Proprietà	18/52	0	47	70	Seminativo	3	€ 16,01	€ 12,32	2448,00	€ 30.000,00	€ 1.271,08	
45	45/A3	D'ALESSANDRO Antonio nato a STORNARA il 22/01/1967	DLSNTN67A22I962K	Orta Nova	62	157	-	AA	Proprietà	10/52	0	17	20	Seminativo irriguo	U	€ 11,10	€ 5,77	0,00	€ 30.000,00	€ 0,00	
46	46/B3	D'ALESSANDRO Antonio nato a STORNARA il 22/01/1967	DLSNTN67A22I962K	Orta Nova	62	157	-	AB	Proprietà	10/52	0	47	70	Seminativo	3	€ 16,01	€ 12,32	2448,00	€ 30.000,00	€ 706,15	
47	47/A4	D'ALESSANDRO Giuseppe nato a STORNARA il 09/10/1933	DLSGPP33R09I962D	Orta Nova	62	157	-	AA	Proprietà	3/52	0	17	20	Seminativo irriguo	U	€ 11,10	€ 5,77	0,00	€ 30.000,00	€ 0,00	
48	48/B4	D'ALESSANDRO Giuseppe nato a STORNARA il 09/10/1933	DLSGPP33R09I962D	Orta Nova	62	157	-	AB	Proprietà	3/52	0	47	70	Seminativo	3	€ 16,01	€ 12,32	2448,00	€ 30.000,00	€ 211,85	
49	49/A5	D'ALESSANDRO Rocco nato a STORNARA il 25/12/1924	DLSRCC24T25I962C	Orta Nova	62	157	-	AA	Proprietà	3/52	0	17	20	Seminativo irriguo	U	€ 11,10	€ 5,77	0,00	€ 30.000,00	€ 0,00	
50	50/B5	D'ALESSANDRO Rocco nato a STORNARA il 25/12/1924	DLSRCC24T25I962C	Orta Nova	62	157	-	AB	Proprietà	3/52	0	47	70	Seminativo	3	€ 16,01	€ 12,32	2448,00	€ 30.000,00	€ 211,85	
51	51/A6	STAFFIERO Irma nata a MONTAGUTO il 07/04/1930	STFRMI30D47F397E	Orta Nova	62	157	-	AA	Proprietà	6/52	0	17	20	Seminativo irriguo	U	€ 11,10	€ 5,77	0,00	€ 30.000,00	€ 0,00	
52	52/B6	STAFFIERO Irma nata a MONTAGUTO il 07/04/1930	STFRMI30D47F397E	Orta Nova	62	157	-	AB	Proprietà	6/52	0	47	70	Seminativo	3	€ 16,01	€ 12,32	2448,00	€ 30.000,00	€ 423,69	
53	53/A7	STANCO Donato nato a STORNARA il 14/09/1923	STNDNT23P14I962Y	Orta Nova	62	157	-	AA	Proprietà	3/52	0	17	20	Seminativo irriguo	U	€ 11,10	€ 5,77	0,00	€ 30.000,00	€ 0,00	
54	54/B7	STANCO Donato nato a STORNARA il 14/09/1923	STNDNT23P14I962Y	Orta Nova	62	157	-	AB	Proprietà	3/52	0	47	70	Seminativo	3	€ 16,01	€ 12,32	2448,00	€ 30.000,00	€ 211,85	
55	55/A8	VERARDO Filomena nata a ORTA NOVA il 03/08/1962	VRRFMN62M43G131W	Orta Nova	62	157	-	AA	Proprietà	6/52	0	17	20	Seminativo irriguo	U	€ 11,10	€ 5,77	0,00	€ 30.000,00	€ 0,00	
56	56/B8	VERARDO Filomena nata a ORTA NOVA il 03/08/1962	VRRFMN62M43G131W	Orta Nova	62	157	-	AB	Proprietà	6/52	0	47	70	Seminativo	3	€ 16,01	€ 12,32	2448,00	€ 30.000,00	€ 423,69	
57	57	SOCIETA' AGRICOLA F.LLI ANTONIO E FRANCESCO D'ALESSANDRO con sede in STORNARA (FG)	04050280710	Orta Nova	62	87	-	-	Proprietà	1/1	3	47	00	Seminativo	3	€ 116,49	€ 89,61	3482,00	€ 30.000,00	€ 5.223,00	

58	58	ENTE PER LO SVILUPPO DELL IRRIGAZIONE E LA TRASFORMAZIONE FONDIAIA CON SEDE IN PUGLIA E LUCANIA	80000870727	Orta Nova	62	31	-	-	Proprietà	1/1	0	04	40	Pascolo	2	€ 1,02	€ 0,57	150,00	€ 0,00	€ 0,00	Area in concessione e/o convenzione
59	59	ENTE PER LO SVILUPPO DELL IRRIGAZIONE E LA TRASFORMAZIONE FONDIAIA CON SEDE IN PUGLIA E LUCANIA	80000870727	Orta Nova	62	19	-	-	Proprietà	1/1	01	68	29	Seminativo	3	€ 56,49	€ 43,46	20,00	€ 0,00	€ 0,00	Area in concessione e/o convenzione
60	60	MAFFIONE Ruggiero nato a FOGGIA (FG) il 09/08/1986	MFFRGR86M09D643W	Orta Nova	48	206	-	-	Proprietà	1/1	00	64	00	Seminativo arb	2	€ 29,75	€ 19,83	19,80	€ 30.000,00	€ 29,70	
61	61	MAFFIONE Ruggiero nato a FOGGIA (FG) il 09/08/1986	MFFRGR86M09D643W	Orta Nova	48	313	-	-	Proprietà	1/1	00	80	00	Seminativo	2	€ 37,18	€ 24,79	17,40	€ 30.000,00	€ 26,10	
62	62	MAFFIONE Ruggiero nato a FOGGIA (FG) il 09/08/1986	MFFRGR86M09D643W	Orta Nova	48	331	-	-	Proprietà	1/1	00	64	00	Seminativo arb	2	€ 29,75	€ 19,83	6,00	€ 30.000,00	€ 9,00	
63	63	MAFFIONE Ruggiero nato a FOGGIA (FG) il 09/08/1986	MFFRGR86M09D643W	Orta Nova	48	206	-	-	Proprietà	1/1	00	64	00	Seminativo arb	2	€ 29,75	€ 19,83	19,80	€ 30.000,00	€ 29,70	
64	64	ENTE PER LO SVILUPPO DELL IRRIGAZIONE E LA TRASFORMAZIONE FONDIAIA CON SEDE IN PUGLIA E LUCANIA	80000870727	Orta Nova	48	355	-	-	Proprietà	1/1	0	02	93	Vigneto	1	€ 4,24	€ 2,04	100,00	€ 0,00	€ 0,00	Area in concessione e/o convenzione
65	65	ENTE AUTONOMO ACQUEDOTTO PUGLIESE	0034700021	Orta Nova	47	143	-	-	Proprietà	1/1	0	55	11	Seminativo	3	€ 18,50	€ 14,23	2,10	€ 0,00	€ 0,00	Area in concessione e/o convenzione
66	66/A	COLUCCI Chiara nata a FOGGIA (FG) il 23/01/1966	CLCCHR66A63D643R	Orta Nova	47	435	-	-	Proprietà	1/3	0	06	00	Seminativo arb	1	€ 3,56	€ 2,01	1,60	€ 30.000,00	€ 0,80	
67	67/A	COLUCCI Lucia naya a ORTA NOVA (FG) il 22/09/1967	CLCLCU67P62G131Y	Orta Nova	47	435	-	-	Proprietà	1/3	0	06	00	Seminativo arb	1	€ 3,56	€ 2,01	1,60	€ 30.000,00	€ 0,80	
68	68/A	COLUCCI Maria Nicola nata a ORTA NOVA il 18/04/1948	CLCMNC48D58G131I	Orta Nova	47	435	-	-	Proprietà	2/3	0	06	00	Seminativo arb	1	€ 3,56	€ 2,01	1,60	€ 30.000,00	€ 1,60	
69	69/A	COLUCCI Raffaele nato a ORTA NOVA il 19/06/1936	CLCRFL36H19G131T	Orta Nova	47	435	-	-	Proprietà	2/3	0	06	00	Seminativo arb	1	€ 3,56	€ 2,01	1,60	€ 30.000,00	€ 1,60	
70	70/A	MANNIELLO Concetta		Orta Nova	47	435	-	-	Usufrutto		0	06	00	Seminativo arb	1	€ 3,56	€ 2,01	0,00	€ 30.000,00	€ 0,00	
71	71	BELLINO Mario nato a ORTA NOVA il 17/03/1969	BLLMRA69C17G131N	Orta Nova	47	434	-	-	Proprietà	1/1	0	16	64	Seminativo arb	1	€ 9,88	€ 5,59	3,90	€ 30.000,00	€ 5,85	
72	72	GAETA Gaetano nato a ORTA NOVA (FG) il 14/02/1958	GTAGTN58B14G131E	Orta Nova	47	415	-	AA	Proprietà	1/1	0	27	00	Vigneto	1	€ 39,04	€ 18,82	69,60	€ 30.000,00	€ 104,40	
73	73	GAETA Gaetano nato a ORTA NOVA (FG) il 14/02/1958	GTAGTN58B14G131E	Orta Nova	47	415		AB	Proprietà	1/1	0	05	71	Seminativo	3	€ 1,92	€ 1,47	0,00	€ 30.000,00	€ 0,00	

74	74	GAETA Gaetano nato a ORTA NOVA (FG) il 14/02/1958	GTAGTN58B14G131E	Orta Nova	47	77	-	-	Proprietà	1/1	1	54	48	Vigneto	1	€ 223,39	€ 107,71	34,40	€ 30.000,00	€ 51,60	
75	75/A	DE FILIPPIS Domenico nato a RUTIGLIANO (BA) il 28/03/1936	DFLDNC36C28H643J	Orta Nova	47	405	-	-	Proprietà	1/8	0	04	90	Seminativo	2	€ 2,28	€ 1,52	1,60	€ 30.000,00	€ 0,30	
76	76/A	LOPS Antonio ; Di Carmine		Orta Nova	47	405	-	-	Proprietà	2/8	0	04	90	Seminativo	2	€ 2,28	€ 1,52	1,60	€ 30.000,00	€ 0,60	
77	77/A	LOPS Carmine ; Di Carmine		Orta Nova	47	405	-	-	Proprietà	2/8	0	04	90	Seminativo	2	€ 2,28	€ 1,52	1,60	€ 30.000,00	€ 0,60	
78	78/A	LUSUARIELLO Giuseppe ; Fu Nicola		Orta Nova	47	405	-	-	Proprietà	2/8	0	04	90	Seminativo	2	€ 2,28	€ 1,52	1,60	€ 30.000,00	€ 0,60	
79	79/A	DEFILIPPIS Vito nato a CONVERSANO (BA) il 03/04/1971	DFLVTI71D03C975E	Orta Nova	47	405	-	-	Proprietà	1/8	0	04	90	Seminativo	2	€ 2,28	€ 1,52	1,60	€ 30.000,00	€ 0,30	
80	80/A1	GAETA Gaetano nato a ORTA NOVA (FG) il 14/02/1958	GTAGTN58B14G131E	Orta Nova	47	93	-	AA	Proprietà	1/1	1	44	36	Seminativo irriguo	U	€ 93,19	€ 48,46	35,20	€ 30.000,00	€ 52,80	
81	81/B1	GAETA Gaetano nato a ORTA NOVA (FG) il 14/02/1958	GTAGTN58B14G131E	Orta Nova	47	93	-	AB	Proprietà	1/1	0	09	10	Vigneto	1	€ 13,16	€ 6,34	0,00	€ 30.000,00	€ 0,00	
82	82	GAETA Gaetano nato a ORTA NOVA (FG) il 14/02/1958	GTAGTN58B14G131E	Orta Nova	47	404	-	-	Proprietà	1/1	0	12	06	Vigneto	1	€ 17,44	€ 8,41	3,60	€ 30.000,00	€ 5,40	
83	83	CLINCA Domenico nato a RUTIGLIANO(BA) il 18/10/1967	CLNDNC67R18H643O	Orta Nova	47	211	-	-	Proprietà	1/1	1	52	57	Vigneto irr.	U	€ 338,82	€ 165,47	20,00	€ 30.000,00	€ 30,00	
84	84	CLINCA Domenico nato a RUTIGLIANO(BA) il 18/10/1967	CLNDNC67R18H643O	Orta Nova	47	212	-	-	Proprietà	1/1	0	26	00	Vigneto irr.	U	€ 57,44	€ 28,20	11,20	€ 30.000,00	€ 16,80	
85	85/A1	CLINCA Domenico nato a RUTIGLIANO(BA) il 18/10/1967	CLNDNC67R18H643O	Orta Nova	47	213	-	AA	Proprietà	1/1	0	00	35	Seminativo	2	€ 0,16	€ 0,11	0,00	€ 30.000,00	€ 0,00	
86	86/B1	CLINCA Domenico nato a RUTIGLIANO(BA) il 18/10/1967	CLNDNC67R18H643O	Orta Nova	47	213	-	AB	Proprietà	1/1	0	05	50	Vigneto irr.	1	€ 12,21	€ 5,97	6,00	€ 30.000,00	€ 9,00	
87	87	CLINCA Domenico nato a RUTIGLIANO(BA) il 18/10/1967	CLNDNC67R18H643O	Orta Nova	47	482	-	-	Proprietà	1/1	0	12	20	Vigneto	1	€ 17,64	€ 8,51	3,20	€ 30.000,00	€ 4,80	
88	88/A1	CLINCA Domenico nato a RUTIGLIANO(BA) il 18/10/1967	CLNDNC67R18H643O	Orta Nova	47	233	-	AA	Proprietà	1/1	0	02	75	Seminativo	2	€ 1,28	€ 0,85	0,00	€ 30.000,00	€ 0,00	
89	89/B1	CLINCA Domenico nato a RUTIGLIANO(BA) il 18/10/1967	CLNDNC67R18H643O	Orta Nova	47	233	-	AB	Proprietà	1/1	0	12	50	Vigneto	1	€ 18,08	€ 8,72	15,20	€ 30.000,00	€ 22,80	

90	90/A1	CLINCA Domenico nato a RUTIGLIANO(BA) il 18/10/1967	CLDNC67R18H643O	Orta Nova	47	234	-	AA	Proprietà	1/1	0	01	00	Uliveto	2	€ 0,46	€ 0,28	0,00	€ 30.000,00	€ 0,00	
91	91/B1	CLINCA Domenico nato a RUTIGLIANO(BA) il 18/10/1967	CLDNC67R18H643O	Orta Nova	47	234	-	AB	Proprietà	1/1	0	22	29	Pascolo	3	€ 3,45	€ 2,07	21,60	€ 30.000,00	€ 32,40	
92	92/A1	ORTO GREEN FAMILY SOCIETA' AGRICOLA S.R.L. sede in BARLETTA (BT)	08823600724	Orta Nova	38	215		AA	Proprietà	1/1	0	00	26	Orto irriguo	2	€ 0,42	€ 0,23	5,75	€ 30.000,00	€ 8,63	
93	93/B1	ORTO GREEN FAMILY SOCIETA' AGRICOLA S.R.L. sede in BARLETTA (BT)	08823600724	Orta Nova	38	215		AB	Proprietà	1/1	0	00	04	Seminativo arb.	3	€ 0,01	€ 0,01	0,00	€ 30.000,00	€ 0,00	
94	94/A1	MACCHIA Danilo Antonio nato il 04/12/1989	MCCDLN89T04C514R	Stornarella	1	2	-	AA	Proprietà	1/2	0	96	00	Uliveto	U	€ 59,50	€ 32,23	0,00	€ 30.000,00	€ 0,00	
95	95/B1	MACCHIA Danilo Antonio nato il 04/12/1989	MCCDLN89T04C514R	Stornarella	1	2	-	AB	Proprietà	1/2	2	53	90	Vigneto irr.	U	€ 367,16	€ 170,47	157,50	€ 30.000,00	€ 118,13	
96	96/A2	MACCHIA Rosa nata il 14/12/1976	MCCRSO76T54I963F	Stornarella	1	2	-	AA	Proprietà	1/2	0	96	00	Uliveto	U	€ 59,50	€ 32,23	0,00	€ 30.000,00	€ 0,00	
97	97/B2	MACCHIA Rosa nata il 14/12/1976	MCCRSO76T54I963F	Stornarella	1	2	-	AB	Proprietà	1/2	2	53	90	Vigneto irr.	U	€ 367,16	€ 170,47	157,50	€ 30.000,00	€ 118,13	
98	98/A1	MAURIELLO Savino nato a ORTA NOVA (FG) il 09/12/1955	MRLSVN55T09G131M	Stornarella	1	3	-	AA	Proprietà	1/3	2	83	19	Seminativo	1	€ 158,99	€ 83,28	206,00	€ 30.000,00	€ 103,00	
99	99/B1	MAURIELLO Savino nato a ORTA NOVA (FG) il 09/12/1955	MRLSVN55T09G131M	Stornarella	1	3	-	AB	Proprietà	1/3	1	52	00	Vigneto	2	€ 125,60	€ 7,07	0,00	€ 30.000,00	€ 0,00	
100	100/A2	MAURIELLO Pasquale nato a FOGGIA (FG) il 07/09/1982	MRLPQL82P07D643L	Stornarella	1	3	-	AA	Proprietà	2/3	2	83	19	Seminativo	1	€ 158,99	€ 83,28	206,00	€ 30.000,00	€ 206,00	
101	101/B2	MAURIELLO Pasquale nato a FOGGIA (FG) il 07/09/1982	MRLPQL82P07D643L	Stornarella	1	3	-	AB	Proprietà	2/3	1	52	00	Vigneto	2	€ 125,60	€ 7,07	206,00	€ 30.000,00	€ 0,00	
102	102	NOVELLI FRANCESCO nato a ORTA NOVA (FG) il 28/02/1940	NVLFNC40B28G131H	Stornarella	1	145	-	-	Proprietà	1/1	3	89	83	Seminativo	1	€ 211,40	€ 110,73	40,00	€ 30.000,00	€ 60,00	
103	103	CO.MAC. OPERA DI SANTOLUPO LUIGI & C. S.A.S. sede in STORNARA (FG)	1994480711	Stornara	6	59	-	-	Proprietà	1/1	2	03	00	Uliveto	2	€ 94,36	€ 57,66	4,80	€ 30.000,00	€ 7,20	
104	104	ENTE PER LO SVILUPPO DELL IRRIGAZIONE E LA TRASFORMAZIONE FONDIARIA CON SEDE IN PUGLIA E LUCANIA	80000870727	Stornara	6	272	-	-	Proprietà	1/1	0	16	28	Pascolo	1	€ 2,94	€ 2,10	1,40	€ 0,00	€ 0,00	Area in concessione e/o convenzione
105	105	UNGARO Giacomo nato a BARI (BA) il 19/09/1969	NGRGCM69P18A662A	Stornara	6	264	-	AA	Proprietà	1/1	0	78	17	Seminativo	2	€ 34,32	€ 20,19	60,00	€ 30.000,00	€ 90,00	

106	106	UNGARO Giacomo nato a BARI (BA) il 19/09/1969	NGRGCM69P18A662A	Stornara	6	264	-	AB	Proprietà	1/1	0	01	80	Uliveto	2	€ 0,84	€ 0,51	0,00	€ 30.000,00	€ 0,00	
107	107	ENTE PER LO SVILUPPO DELL IRRIGAZIONE E LA TRASFORMAZIONE FONDIAIA CON SEDE IN PUGLIA E LUCANIA	80000870727	Stornara	6	263	-	-	Proprietà	1/1	1	39	50	Uliveto	2	€ 64,84	€ 39,63	30,00	€ 0,00	€ 0,00	Area in concessione e/o convenzione
108	108	ENTE PER LO SVILUPPO DELL IRRIGAZIONE E LA TRASFORMAZIONE FONDIAIA CON SEDE IN PUGLIA E LUCANIA	80000870727	Stornara	6	273	-	-	Proprietà	1/1	0	27	29	Pascolo	1	€ 4,93	€ 3,52	2729,00	€ 0,00	€ 0,00	Area in concessione e/o convenzione
109	109	DI CORATO Pasquale nato a STORNARA (FG) il 23/04/1956	DCRPQL56D23I962U	Stornara	6	418	-	AA	Proprietà	1/1	1	61	42	Seminativo irriguo	U	€ 100,04	€ 54,19	121,10	€ 30.000,00	€ 181,65	
110	110	DI CORATO Pasquale nato a STORNARA (FG) il 23/04/1956	DCRPQL56D23I962U	Stornara	6	418	-	AB	Proprietà	1/1	0	34	63	Seminativo	2	€ 15,20	€ 8,94	0,00	€ 30.000,00	€ 0,00	
111	111/A1	TROCCOLI Giuliana Concetta Emilia Pia nata a STORNARA (FG) il 08/12/1959	TRCGNC59T48I962H	Stornara	6	262	-	AA	Proprietà	1/1	1	37	29	Seminativo	2	€ 60,27	€ 35,45	28,00	€ 30.000,00	€ 42,00	
112	112/B1	TROCCOLI Giuliana Concetta Emilia Pia nata a STORNARA (FG) il 08/12/1959	TRCGNC59T48I962H	Stornara	6	262	-	AB	Proprietà	1/1	0	03	06	Vigneto	1	€ 4,27	€ 2,05	0,00	€ 30.000,00	€ 0,00	
113	113	DI CORATO Pasquale nato a STORNARA (FG) il 23/04/1956	DCRPQL56D23I962U	Stornara	6	261	-	-	Proprietà	1/1	1	19	02	Seminativo	2	€ 52,25	€ 30,73	22,00	€ 30.000,00	€ 33,00	
114	114	DI CORATO Pasquale nato a STORNARA (FG) il 23/04/1956	DCRPQL56D23I962U	Stornara	6	260	-	-	Proprietà	1/1	1	16	85	Seminativo irriguo	U	€ 72,42	€ 39,23	20,80	€ 30.000,00	€ 31,20	
115	115	CAMMERINO Olimpio nato a STORNARA (FG) il 28/02/1925	CMMLMP25B28I962U	Stornara	6	251	-	-	Proprietà	1/1	0	65	16	Vigneto	1	€ 90,86	€ 43,75	17,70	€ 30.000,00	€ 26,55	
116	116/A	SABETTA Maria Luigia nata a CERIGNOLA (FG) il 29/04/1970	SBTMLG70D69C514V	Stornara	6	250	-	AA	Proprietà	1/1	0	05	73	Seminativo	2	€ 2,52	€ 1,48	0,00	€ 30.000,00	€ 0,00	
117	117/B	SABETTA Maria Luigia nata a CERIGNOLA (FG) il 29/04/1970	SBTMLG70D69C514V	Stornara	6	250	-	AB	Proprietà	1/1	0	55	98	Uliveto	2	€ 26,02	€ 15,90	16,20	€ 30.000,00	€ 24,30	
118	118	LAMURA Fabio nato a CERIGNOLA (FG) il 29/05/1986	LMRFBA86E29C514H	Stornara	6	249	-	-	Proprietà	1/1	0	59	42	Seminativo	2	€ 26,08	€ 15,34	14,40	€ 30.000,00	€ 21,60	
119	119/A	PASTORE Nunzio nato ad ANDRIA (BT) il 10/02/1888		Stornara	6	248	-	AA	Proprietà	1/1	0	23	00	Uliveto	2	€ 10,69	€ 6,53	0,00	€ 30.000,00	€ 0,00	
120	120/B	PASTORE Nunzio nato ad ANDRIA (BT) il 10/02/1888		Stornara	6	248	-	AB	Proprietà	1/1	0	37	94	Seminativo	2	€ 16,66	€ 9,80	13,86	€ 30.000,00	€ 20,79	
121	121	UNGARO Giacomo nato a BARI (BA) il 19/09/1969	NGRGCM69P18A662A	Stornara	6	36	-	-	Proprietà	1/1	1	91	41	Uliveto	2	€ 88,97	€ 54,37	65,00	€ 30.000,00	€ 97,50	

122	122	D'ALESSANDRO Angela nata a STORNARA (FG) il 30/11/1965	DLSNGL65S70I962T	Stornara	6	44	-	-	Proprietà	1/1	0	59	35	Frutteto irriguo	U	€ 125,67	€ 64,37	31,50	€ 30.000,00	€ 47,25	
123	123/A	DIMALLIO ANTONIO nato a SAN GIOVANNI ROTONDO (FG) il 14/11/1989	DMLNTN89S14H926C	Stornara	6	490	-	AA	Proprieta' per CON PATTO DI RISERVATO DOMINIO A FAVORE ISMEA	1/1	20	02	28	Seminativo irriguo	U	€ 1.240,91	€ 672,16	3943,00	€ 30.000,00	€ 5.914,50	
124	124/B	DIMALLIO ANTONIO nato a SAN GIOVANNI ROTONDO (FG) il 14/11/1989	DMLNTN89S14H926C	Stornara	6	490	-	AB	Proprieta' per CON PATTO DI RISERVATO DOMINIO A FAVORE ISMEA	1/1	2	14	43	Orto irriguo	U	€ 454,05	€ 232,56	0,00	€ 30.000,00	€ 0,00	
125	125	DEMANIO PUBBLICO DELLO STATO PER LE OPERE DI BONIFICA sede in FOGGIA (FG)	80193210582	Stornara	6	174	-	-	Proprietà	1/1	0	17	10	Pascolo	2	€ 2,65	€ 1,59	30,80	€ 0,00	€ 0,00	Area in concessione e/o convenzione
126	126	CARROZZI ANNA CLARA nata a Stornara (FG) il 08/11/1960	CRRNCL60S48I962T	Stornara	6	507	-	-	Proprietà	1/1	6	82	74	Seminativo	1	€ 370,24	€ 193,93	30,80	€ 30.000,00	€ 46,20	
127	127	MADDAMMA Amalia nata a STORNARA (FG) il 17/01/1954	MDDMLA54A57I962U	Stornara	7	3	-	-	Proprietà	1/1	1	69	80	Uliveto	1	€ 105,23	€ 57,00	159,00	€ 30.000,00	€ 238,50	
128	128/A	ABAZIA Angela nata in FRANCIA (EE) il 28/08/1983	BZANGL83M68Z110B	Stornara	7	72	-	-	Proprietà	1/2	0	60	86	Uliveto	1	€ 32,72	€ 20,43	84,00	€ 30.000,00	€ 63,00	
129	129/A	MALDERA Francesco nato a CERIGNOLA (FG) il 17/11/1980	MLDFNC80S17C514H	Stornara	7	72	-	-	Proprietà	1/2	0	60	86	Uliveto	1	€ 32,72	€ 20,43	84,00	€ 30.000,00	€ 63,00	
130	130/A	DE MARTINO Eugenia nata a STORNARA (FG) il 17/01/1963	DMRGNE63A57I962I	Stornara	7	71	-	AA	Proprietà	1/1	0	12	31	Uliveto	1	€ 7,63	€ 4,13	0,00	€ 30.000,00	€ 0,00	
131	131/B	DE MARTINO Eugenia nata a STORNARA (FG) il 17/01/1963	DMRGNE63A57I962I	Stornara	7	71	-	AB	Proprietà	1/1	0	48	55	Vigneto	1	€ 67,70	€ 32,60	84,00	€ 30.000,00	€ 126,00	
132	132	SOCIETA' AGRICOLA CLARA A RESPONSABILITA' LIMITATA SEMPLIFICATA sede in FOGGIA (FG)	4149660716	Stornara	7	4	-	-	Proprietà	1/1	0	60	87	Seminativo irriguo	U	€ 37,72	€ 20,43	84,00	€ 30.000,00	€ 126,00	
133	133	SOCIETA' AGRICOLA CLARA A RESPONSABILITA' LIMITATA SEMPLIFICATA sede in FOGGIA (FG)	4149660716	Stornara	4	28	-	-	Proprietà	1/1	0	58	21	Seminativo irriguo	U	€ 36,08	€ 19,54	81,00	€ 30.000,00	€ 121,50	
134	134	SOCIETA' AGRICOLA CLARA A RESPONSABILITA' LIMITATA SEMPLIFICATA sede in FOGGIA (FG)	4149660716	Stornara	4	25	-	-	Proprietà	1/1	1	88	25	Seminativo irriguo	U	€ 116,67	€ 63,19	252,00	€ 30.000,00	€ 378,00	
135	135/A	MASTASI Nicola Leonardo nato a STORNARA (FG) il 15/11/1944	MSTNLL44S15I962B	Stornara	4	24	-	AA	Proprietà	1/1	1	23	61	Uliveto	1	€ 76,61	€ 41,50	168,00	€ 30.000,00	€ 252,00	
136	136/B	MASTASI Nicola Leonardo nato a STORNARA (FG) il 15/11/1944	MSTNLL44S15I962B	Stornara	4	24	-	AB	Proprietà	1/1	0	00	60	Pescheto	U	€ 0,84	€ 0,40	0,00	€ 30.000,00	€ 0,00	
137	137	MASTASI Nicola Leonardo nato a STORNARA (FG) il 15/11/1944	MSTNLL44S15I962B	Stornara	4	21	-	-	Proprietà	1/1	0	03	30	Uliveto	2	€ 14,08	€ 8,61	84,00	€ 30.000,00	€ 126,00	

138	138	MASTASI Nicola Leonardo nato a STORNARA (FG) il 15/11/1944	MSTNLL44S15I962B	Stornara	4	70	-	-	Proprietà	1/1	0	36	65	Uliveto	2	€ 17,04	€ 10,41	84,00	€ 30.000,00	€ 126,00	
139	139	PALUMBO Nicola nato a FOGGIA (FG) il 15/06/1972	PLMNCL72H15D643K	Stornara	4	80	-	-	Proprietà	1/1	1	98	14	Vigneto	2	€ 153,50	€ 92,10	226,00	€ 30.000,00	€ 339,00	
																SOMMA INDENNITA' TOTALE			€ 22.800,32		

CALCOLO DEL VALORE D'INDENNITA' DI SERVITU' COATTIVA PERMANENTE DI ELETTRODOTTO AEREO AT																					
N. d'ordine	ID Ditta catastale	DATI VISURA																Superficie occupata (a) [mq]	VALORI		Note
		INTESTAZIONI		PARTICELLE				Specificazione dei diritti		Superfici					Reddito / Rendita		Valore unitario Venale del terreno (b) [€/Ha]		Indennità di servitù di elettrodotto interrato (a * b * q * 1/2) [€]		
		Nominativo ditta catastale	Codice Fiscale / Partita Iva	Comune	Foglio	Particella	Subalterno	Porzione	Diritti	Quota (q)	Ha	are	ca	Qualità	Classe	Reddito Dominicale				Reddito Agrario	
1	1	LAMPINO WIND SRL	8282820722	Stornara	4	96	-	-	Proprietà	1/1	0	26	87	Frutteto irriguo	U	€ 56,90	€ 24,19	218,00	€ 30.000,00	€ 327,00	