

Variazione della concessione demaniale ai sensi art. 24 Reg. Cod. Nav., comma 2, primo inciso/ultimo inciso

Pratica 2026SUA12-3233

Spett.le

Autorità di Sistema Portuale del Mar Ligure Occidentale

Palazzo San Giorgio - Via della Mercanzia, 2

16124 Genova

Imposta di bollo di € 16,00 assolta tramite modello F24

Oggetto	Istanza di variazione della concessione demaniale ai sensi dell'art. 24 Reg. Cod. Nav., comma 2, primo inciso
----------------	--

DATI IDENTIFICATIVI CONCESSIONARIO

Il/La sottoscritto/a

Cognome e nome	Bovio Stefano
Codice fiscale	
Nato/a	
In data	

in qualità di

Delegato

della Società/Impresa Individuale/Associazione/Amministrazione

Ragione Sociale/Denominazione	SOCIETA' SERVIZI GENERALI DEL PORTO DI SAVONA-VADO S.R.L. O IN FORMA ABBREVIATA "S.V. PORT SERVICE S.R.L."
Partita IVA	01180580092
Codice Fiscale	01180580092
Sede Legale (Comune o Stato Estero)	Savona
CAP	17100
Provincia	Savona
Indirizzo e numero civico	Piazza Guido Rossa 4/R
PEC	svport@pec.it
E-mail	
Telefono	

TITOLARE DELLA SEGUENTE CONCESSIONE

Variazione della concessione demaniale ai sensi art. 24 Reg. Cod. Nav., comma 2, primo inciso/ultimo inciso

Dati della concessione demaniale

Codice concessione AdSP	12G31-04-LS
Estremi atto/licenza	Licenza n° 71/2025 del 31/12/2025
Durata	Inferiore ai 4 anni
Data inizio	01/01/2026
Data fine	30/06/2027
Porto	Porti di Savona/Vado Ligure
Eventuali note	

Attività esercitata nel compendio

Attività esercitata nel compendio (*) (es.: cantieristica navale, nautica da diporto, attività turistico ricreativa, sportiva, commerciale, industriale o altro)	Fornitura servizi ambientali
---	------------------------------

Destinazione d'uso dei beni

Destinazioni d'uso dei beni (*) (es.: ufficio, magazzino, spazi commerciali, deposito merci, spogliatoio, officina, specchio acqueo per ormeggio)	Deposito, spogliatoio, parcheggio, impianto lavaggio mezzi (aree e beni già in concessione)
--	---

Aree integralmente scoperte/Specchi acquei

Aree integralmente scoperte/Specchi acquei	<input type="radio"/> SI <input checked="" type="radio"/> NO
--	---

Ormeggio imbarcazioni

Ormeggio imbarcazioni	<input type="radio"/> SI <input checked="" type="radio"/> NO
-----------------------	---

Riferimenti pubblicazione

Variazione della concessione demaniale ai sensi art. 24 Reg. Cod. Nav., comma 2, primo inciso/ultimo inciso

Riferimenti pubblicazione (se presenti)	Numero pubblicazione	
	Numero protocollo istanza pubblicata	

RICHIAMATO

l'art. 24 Reg. Cod. Nav., comma 2, primo inciso, in base al quale: "Variazioni al contenuto della concessione [I]. [...] [II]. Qualsiasi variazione nell'estensione della zona concessa o nelle opere o nelle modalità di esercizio deve essere richiesta preventivamente e può essere consentita mediante atto o licenza suppletivi dopo l'espletamento dell'istruttoria. [...]"

FORMULA ISTANZA

per ottenere la variazione - mediante il rilascio di licenza/atto suppletivo ex art. 24 reg. Cod. Nav. - della concessione demaniale marittima sopra citata, consistente nella variazione dell'area ovvero delle opere e/o delle modalità di esercizio tale da apportare alterazione sostanziale al complesso della concessione come riportato di seguito e rappresentato nella documentazione tecnica allegata.

Variazione della concessione oggetto della richiesta

Variazione della concessione (*) (Selezionare una o più delle seguenti voci)	<input checked="" type="checkbox"/> variazione estensione compendio (ampliamento o diminuzione) <input type="checkbox"/> variazione sostanziale delle opere/beni insistenti sul compendio <input type="checkbox"/> variazione delle modalità di esercizio della concessione <input type="checkbox"/> variazione ormeggio imbarcazioni <input type="checkbox"/> variazione di altra tipologia
---	--

Variazione estensione areale

Variazione richiesta (*)	<input checked="" type="radio"/> Ampliamento <input type="radio"/> Diminuzione
Superficie in ampliamento (mq) (*)	211.38
Motivazione (*) (es.: descrizione variazione, destinazione d'uso, ecc.)	Esigenze di stoccaggio materiale e attrezzature

DICHIARA

ai sensi del D.P.R. 28/12/2000, n. 445

e consapevole

delle sanzioni penali previste Codice Penale, richiamate dall'art. 76 ai sensi del D.P.R. 28/12/2000, n. 445 nel caso

Variazione della concessione demaniale ai sensi art. 24 Reg. Cod. Nav., comma 2, primo inciso/ultimo inciso

di mendaci dichiarazioni, falsità negli atti, uso o esibizione di atti falsi o contenenti dati non più rispondenti a verità

<input checked="" type="checkbox"/> di essere in possesso dei requisiti di legge per l'ottenimento e il mantenimento di concessioni di beni pubblici, ivi compresa la regolare posizione nei confronti della normativa antimafia ed a tal riguardo si allega la prescritta dichiarazione
<input checked="" type="checkbox"/> che a proprio carico non sussistono le incapacità previste dagli articoli 32 ter e 32 quater del Codice penale
<input checked="" type="checkbox"/> di aver ottemperato a tutte le prescrizioni contenute nel precedente titolo demaniale atte a garantire la regolarità urbanistico-edilizia dei manufatti presenti sull'area, laddove applicabile e di ogni ulteriore prescrizione rilasciata dagli Enti competenti;
<input checked="" type="checkbox"/> di non aver eseguito opere o appostato variazioni sull'area demaniale in assenza o difformità dalle autorizzazioni e/o licenze rilasciate da questa Autorità o dall'Autorità Marittima o in difformità di autorizzazioni di altri Enti.
<input type="checkbox"/> di essere soggetto esente ai sensi dell'allegato B del D.P.R. n. 642 del 26/10/1972 e ss.mm.ii. Motivazione:

SI IMPEGNA

<ul style="list-style-type: none">● a presentare, ove previsto, contestualmente alla presente richiesta ai sensi dell'art. 24 Reg. Cod. Nav., comma 2, primo periodo, la richiesta di indizione di conferenza di servizi per l'ottenimento di tutte le autorizzazioni necessarie da parte di tutte le Amministrazioni competenti● ad ottenere, prima di eseguire qualsiasi variazione oggetto di richiesta, ulteriori necessarie autorizzazioni, nulla osta e assensi da parte di altre Amministrazioni competenti
<input checked="" type="checkbox"/> a corrispondere le spese di pubblicazione ex art. 18 Reg. Cod. Nav. riguardante l'avviso relativo all'istanza demaniale ove si tratti di estensione areale
<input checked="" type="checkbox"/> a corrispondere il canone nella misura e con le modalità che saranno indicate dall'Amministrazione
<input checked="" type="checkbox"/> a integrare le polizze e cauzioni allegate alla concessione di cui è titolare
<input checked="" type="checkbox"/> a corrispondere, in caso di accoglimento dell'istanza, l'imposta di registro come previsto dal D.P.R. 131/1986, se dovuta
<input checked="" type="checkbox"/> a presentare ulteriore documentazione su richiesta dell'Autorità di Sistema Portuale nei tempi da essa stabiliti
<input checked="" type="checkbox"/> a corredare l'istanza con il Modello Ministeriale D1/D3, ove non già provveduto

ALLEGATI

MODELLO MINISTERIALE E RELATIVI ALLEGATI

Variazione della concessione demaniale ai sensi art. 24 Reg. Cod. Nav., comma 2, primo inciso/ultimo inciso

NOTA. Il modello ministeriale D1 deve essere compilato attraverso il Portale del Mare SID del Ministero delle Infrastrutture e dei trasporti all'indirizzo <https://www.sid.mit.gov.it>

MODELLO MINISTERIALE D3

Attenzione: controllare che sul Modello domanda a fondo pagina sia presente il codice alfanumerico di 32 cifre

FILE .XML generato dal Portale del Mare SID in seguito alla compilazione del Modello D

ALLEGATI GENERICI MODELLO D

DOCUMENTAZIONE TECNICA

ELABORATO PLANIMETRICO DI INQUADRAMENTO

ELABORATO PLANIMETRICO DELLA CONCESSIONE VIGENTE (STATO DI FATTO)

Planimetria dell'area interessata, in scala adeguata e quotata con firma digitale del tecnico abilitato con specifica indicazione dell'area totale in concessione, della superficie coperta, delle aree scoperte, dei sottoservizi

ELABORATO PLANIMETRICO DELLA CONCESSIONE VARIATA (STATO DI PROGETTO)

Planimetria dell'area interessata, in scala adeguata e quotata con firma digitale del tecnico abilitato recante le modifiche previste, ai manufatti e/o agli impianti, da apportare alle opere esistenti con specifica indicazione delle dimensioni dell'area totale in concessione, della superficie coperta, delle aree scoperte, dei sottoservizi.

N.B. Obbligatorio in caso di variazione all'estensione areale del compendio demaniale oppure in caso di variazione sostanziale delle opere/beni all'interno del compendio.

ELABORATO PLANIMETRICO DI RAFFRONTO DELLA CONCESSIONE (RAFFRONTO)

Planimetria dell'area interessata, in scala adeguata e quotata con firma digitale del tecnico abilitato.

N.B. Obbligatorio in caso di variazione all'estensione areale del compendio demaniale oppure in caso di variazione sostanziale delle opere/beni all'interno del compendio.

PIANTE DEI VARI LIVELLI, PROSPETTI E SEZIONI DELLE STRUTTURE E DEI MANUFATTI CHE SI INTENDONO MODIFICARE (STATO DI FATTO, PROGETTO E RAFFRONTO)

Piante, prospetti e sezioni, in scala adeguata e quotata con firma digitale del tecnico abilitato.

N.B. Obbligatorio in caso di variazione all'estensione areale del compendio demaniale oppure in caso di variazione sostanziale delle opere/beni all'interno del compendio.

ELABORATO DEI SOTTOSERVIZI DELLA CONCESSIONE VIGENTE

N.B. obbligatorio se la variazione interessa la modifica dei sottoservizi della concessione o se si tratta di una concessione che ha per oggetto soli sottoservizi

Variazione della concessione demaniale ai sensi art. 24 Reg. Cod. Nav., comma 2, primo inciso/ultimo inciso

<input type="checkbox"/> ELABORATO DEI SOTTOSERVIZI DELLA CONCESSIONE VARIATA N.B. obbligatorio se la variazione interessa la modifica dei sottoservizi della concessione o se si tratta di una concessione che ha per oggetto soli sottoservizi
<input type="checkbox"/> ELABORATO DI RAFFRONTO DEI SOTTOSERVIZI DELLA CONCESSIONE VARIATA N.B. obbligatorio se la variazione interessa la modifica dei sottoservizi della concessione o se si tratta di una concessione che ha per oggetto soli sottoservizi
<input checked="" type="checkbox"/> DOCUMENTAZIONE PRODOTTA A SEGUITO DEL RILIEVO TOPOGRAFICO
<input checked="" type="checkbox"/> MODELLO L3 Compilare modello AdSP
<input checked="" type="checkbox"/> RELAZIONE TECNICO-ILLUSTRATIVA Relazione tecnico-illustrativa comprensiva di asseverazione del tecnico progettista, ove necessario, in ordine alla rispondenza dell'intervento e degli usi prospettati alle disposizioni di cui al vigente Piano Regolatore Portuale e agli altri strumenti urbanistici
<input checked="" type="checkbox"/> DOCUMENTAZIONE FOTOGRAFICA a colori dell'area di intervento con indicazione dei punti di ripresa
<input checked="" type="checkbox"/> ESTRATTO DI MAPPA CATASTALE Estratto di mappa catastale con individuazione del bene
<input checked="" type="checkbox"/> COMPUTO METRICO ESTIMATIVO Da produrre in coerenza con il prezzario della Regione Liguria
<input checked="" type="checkbox"/> DICHIARAZIONE RELATIVA A D.P.R. 151/2011 Dichiarazione di tecnico abilitato circa la assoggettabilità o meno delle attività che si intende svolgere alle disposizioni di cui al D.P.R. 151/2011 e in generale alle norme di prevenzione incendi
<input type="checkbox"/> AUTORIZZAZIONI E PRESCRIZIONI DI ENTI COMPETENTI Eventuali autorizzazioni o prescrizioni rilasciati dagli Enti competenti per il mantenimento della concessione demaniale
<input checked="" type="checkbox"/> PIANO DELLE MANUTENZIONI ORDINARIE Piano delle manutenzioni ordinarie di beni e impianti/ attrezzature di proprietà dell'Ente

DOCUMENTAZIONE ECONOMICO-FINANZIARIA

<input type="checkbox"/> AGGIORNAMENTO DEL PROGRAMMA DI ATTIVITÀ/PIANO DI IMPRESA N.B. Obbligatorio in caso di variazione all'estensione areale del compendio demaniale
--

ALTRI ALLEGATI

<input checked="" type="checkbox"/> AUTOCERTIFICAZIONE SUI REQUISITI GENERALI PER IL CONSEGUIMENTO E IL MANTENIMENTO DEI BENI DEMANIALI Autocertificazione come da modello dell'Ente

Variatione della concessione demaniale ai sensi art. 24 Reg. Cod. Nav., comma 2, primo inciso/ultimo inciso

ATTO COSTITUTIVO, STATUTO, PATTI SOCIALI VIGENTI E RELATIVE DICHIARAZIONI

Nel caso l'istanza sia formulata da ente/persona giuridica non iscritta al registro delle Imprese presso la competente CCIAA: allegare atto costitutivo, patti sociali vigenti e dichiarazioni attestante i poteri di firma e la vigenza dei documenti trasmessi.






ALTRI ALLEGATI

È possibile allegare uno o più allegati inerenti all'istanza





Viene indicato il nominativo di un **referente** per la presente pratica

Cognome	BOVIO
Nome	STEFANO
Telefono	019815145
E-mail	stefano@svport.it
PEC	




ELENCO ALLEGATI

Tipologia Documento	Descrizione Documento	Nome File
Documentazione Fotografica	foto 2	
Documentazione Fotografica	foto 1	
Autocertificazione sui requisiti generali per il conseguimento e il mantenimento dei beni demaniali	Autocertificazione sui requisiti generali	
Piano Manutenzioni	Piano manutenzione ordinario	
Dichiarazione Relativa a D.P.R. 151/2011	Autodichiarazione	



Variazione della concessione demaniale ai sensi art. 24 Reg. Cod. Nav., comma 2, primo inciso/ultimo inciso

Computo Metrico	Elenco interventi	
Relazione Tecnico Illustrativa	Relazione richiesta concessione	
Estratto di Mappa Catastale	Estratto mappa catastale	
Documentazione Rilievo Topografico	Inquadramento topografico	
Piante dei Vari Livelli, Prospetti e Sezioni delle Strutture e dei Manufatti che si Intendono Modificare (Stato di Fatto, Progetto e Raffronto)	Pianta fabbricati	
Elaborato Planimetrico di Raffronto della Concessione (Raffronto)	Elaborato planimetrico di raffronto	

Variazione della concessione demaniale ai sensi art. 24 Reg. Cod. Nav., comma 2, primo inciso/ultimo inciso

		
Elaborato planimetrico della Concessione Variata	Elaborato planimetrico	T 
Modello L3	L3	

Modello Ministeriale e allegati

Tipologia Documento	Descrizione Documento	Nome File
Modello Ministeriale D3	Modello D3	
File XML Portale del Mare SID	file XML	

INFORMATIVA AI SENSI DEL REGOLAMENTO 2016/679/UE – GDPR

DEFINIZIONI

Per **dato personale** (ex art. 4, numero 1, del Regolamento UE 2016/679) si intende qualsiasi informazione riguardante una persona fisica identificata o identificabile («interessato»); si considera identificabile la persona fisica che può essere identificata, direttamente o indirettamente, con particolare riferimento a un identificativo come il nome, un numero di identificazione, dati relativi all'ubicazione, un identificativo online o a uno o più elementi caratteristici della sua identità fisica, fisiologica, genetica, psichica, economica, culturale o sociale.

Per **categorie particolari di dati** (ex art. 9, numero 1, del Regolamento UE 2016/679) si intendono quei dati personali che rivelano l'origine razziale o etnica, le opinioni politiche, le convinzioni religiose o filosofiche, o l'appartenenza sindacale, nonché dati genetici, dati biometrici intesi a identificare in modo univoco una persona fisica, dati relativi alla salute o alla vita sessuale o all'orientamento sessuale della persona.

Per **trattamento** (ex art. 4, numero 2, del Regolamento UE 2016/679) si intende qualsiasi operazione o insieme di operazioni, compiute con o senza l'ausilio di processi automatizzati e applicate a dati personali o insiemi di dati personali, come la raccolta, la registrazione, l'organizzazione, la strutturazione, la conservazione, l'adattamento o la modifica, l'estrazione, la consultazione, l'uso, la comunicazione mediante trasmissione, diffusione o qualsiasi altra forma di messa a disposizione, il raffronto o l'interconnessione, la limitazione, la cancellazione o la distruzione.

*** **

1. TITOLARE DEL TRATTAMENTO

Titolare del loro trattamento è l'Autorità di Sistema Portuale del Mar Ligure Occidentale, nella persona del Presidente pro-tempore, i cui recapiti sono:

Sede: Via della Mercanzia, 2 – Palazzo San Giorgio – Genova (CAP 16124)

Contatti:

PEC: segreteria.generale@pec.portsofgenoa.com

Email: info@portsofgenoa.com

Telefono: +39 010.2411

2. RESPONSABILE PROTEZIONE DATI

L'Autorità del Sistema Portuale del Mar Ligure Occidentale ha designato il proprio Responsabile della protezione dei dati o data-protection officer (RPD/DPO), contattabile all'indirizzo:

responsabileprotezionedati@portsofgenoa.com

3. FINALITÀ E BASE GIURIDICA DEL TRATTAMENTO

L'Autorità di Sistema Portuale del Mar Ligure Occidentale effettua il trattamento dei dati conferiti dall'interessato al fine di svolgere tutte le attività procedurali, endoprocedimentali e istruttorie relative all'istanza presentata e per lo svolgimento di ogni adempimento connesso e conseguente all'esito del procedimento.

Variazione della concessione demaniale ai sensi art. 24 Reg. Cod. Nav., comma 2, primo inciso/ultimo inciso

Il trattamento dei dati personali viene effettuato dall'Autorità per e nell'ambito delle sue funzioni istituzionali e nell'esercizio di pubblici poteri di cui è investita, ai sensi della Legge 28 gennaio 1994, n. 84 e s.m.i., come previsto dall'art. 6, lett. e), del Regolamento UE n. 2016/679.

I dati potranno essere trattati anche per archiviazione nel pubblico interesse, per finalità di ricerca storica o a fini statistici.

4. AMBITO DI CONOSCIBILITÀ DEI DATI, COMUNICAZIONE E/O DIFFUSIONE

I dati forniti saranno trattati direttamente da personale dell'Autorità di Sistema Portuale del Mar Ligure Occidentale e/o da soggetti espressamente nominati come Responsabili del trattamento ai sensi del Regolamento 2016/679/UE.

Potranno essere oggetto di comunicazione ad altre Autorità Pubbliche e a terzi o oggetto di pubblicazione, nei casi e nei limiti in cui sia necessario per adempiere ad obblighi di legge o di natura regolamentare.

Il Titolare del trattamento non ha intenzione di trasferire dati ad un paese terzo o ad organizzazioni internazionali.

5. MODALITÀ DEL TRATTAMENTO E DURATA DELLA CONSERVAZIONE

I dati personali sono trattati con modalità cartacee ed informatizzate e saranno conservati in conformità alle norme sulla conservazione della documentazione amministrativa e comunque per il tempo necessario a raggiungere le finalità istituzionali sopra descritte.

In ogni caso i dati sono conservati congiuntamente al documento che li contiene. I criteri utilizzati, per determinare il periodo di conservazione dei dati personali, sono quelli suggeriti dalle norme italiane vigenti in tema di conservazione e, comunque, di rispetto dei principi di liceità, di necessità e di proporzionalità, nonché delle finalità per le quali i dati sono stati conferiti.

Si precisa che il trattamento dei dati personali non comporta alcuna decisione basata unicamente sul trattamento automatizzato, compresa la profilazione.

Sono osservate specifiche misure di sicurezza di tipo tecnico e organizzativo per prevenire la perdita dei dati, usi illeciti o non corretti ed accessi non autorizzati.

6. CONFERIMENTO DEI DATI

I dati personali richiesti dall'Autorità in relazione al procedimento sono necessari per l'instaurazione e il prosieguo del procedimento stesso. Non sussiste alcun obbligo legale di fornire i dati richiesti, tuttavia, qualora non fossero forniti, il procedimento non sarà avviato, ovvero sarà interrotto e non avrà alcun seguito.

Ulteriori dati comunicati facoltativamente e volontariamente dall'interessato sono necessariamente acquisiti agli atti dell'Autorità di Sistema.

7. DIRITTI DEGLI INTERESSATI

L'interessato, ai sensi degli artt. 15 e ss. del GDPR, ha il diritto di ottenere dall'Amministrazione, nei casi previsti, l'accesso ai propri dati personali e la rettifica o la cancellazione degli stessi o la limitazione del trattamento che lo riguardi o di opporsi al trattamento.

A tal fine, può essere presentata istanza, contattando il Titolare o il Responsabile della protezione dei dati

personali.

È altresì possibile, qualora si ritenga che il trattamento dei dati avvenga in violazione di quanto previsto dal Regolamento 2016/679/UE, proporre reclamo al Garante per la Protezione dei dati personali o adire le opportune sedi giudiziarie.

Data 21/05/2026

Firma

Stefano Bovio

Documento informatico firmato elettronicamente da STEFANO BOVIO identificato attraverso Sistema Pubblico di Identità Digitale (SPID) con autenticazione di 2° livello presso lo Sportello online dell'Autorità di Sistema Portuale del Mar Ligure Occidentale in data 21-05-2026 17:26:17. L'istanza presentata è valida ai sensi dell'art. 65 del D.Lgs n.82/2005 e successive modificazioni; sostituisce il documento cartaceo e la firma autografa.

Alla C.A.
Autorità di Sistema Portuale
Mar Ligure Occidentale
Ufficio Territoriale di Savona
Ufficio Demanio

OGGETTO: richiesta nuova concessione locale magazzino Zona 12

Il sottoscritto Stefano Bovio, in qualità di A.D. della società S.V. Port Service s.r.l., desidera specificare che il locale presso Zona 12 di cui si richiede la concessione, risulta funzionale alle attività relative all'appalto per "Servizio di pulizia di strade, piazzali, aree pubbliche e comuni, ritiro, trasporto e smaltimento dei rifiuti e servizi ambientali connessi nell'ambito del comprensorio portuale di Savona e Vado Ligure" (CIG B170806F10). Attività per cui è già in essere la concessione demaniale identificata dal numero 12G31.

Lo spazio a disposizione in Zona 12 verrà dedicato allo stoccaggio di attrezzature e materiale necessario allo svolgimento delle attività dell'appalto, quali cassonetti non utilizzati, big bag nuovi, sacchi di sepiolite (materiale assorbente inerte, da utilizzare all'esterno in caso di necessità), decespugliatori, zappe, vanghe, raccorderia, contatori idrici portatili, prodotti di pulizia (saponi, sgrassatori, carta asciugamani), ecc. ottenendo molteplici miglioramenti funzionali:

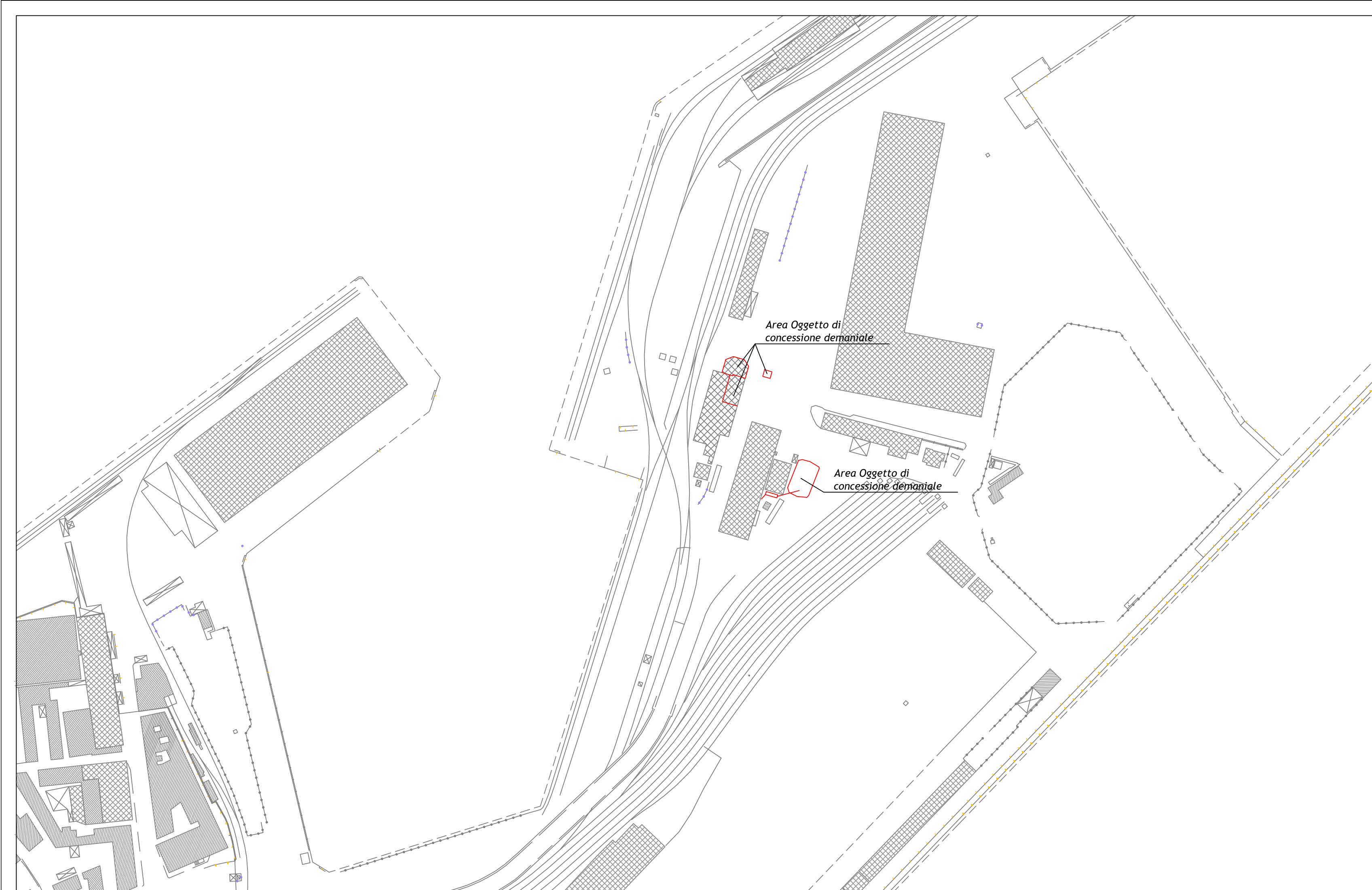
- LOGISTICA -> molto del materiale che si vorrebbe stoccare presso il magazzino in Zona 12 è al momento depositato presso l'isola ecologica. Potendo spostare questo materiale presso il locale di cui si richiede la concessione, si libererebbero spazi presso l'isola ecologica che potrebbero essere utilizzati per stoccare un maggior quantitativo di rifiuti presso l'isola stessa, o comunque permettere una gestione più efficace delle aree già disponibili.
- TEMPESTIVITA' -> quando, ad esempio, si rendesse necessario un intervento di bonifica delle aree portuali, gli operatori di S.V. Port Service potrebbero operare con maggiore tempestività, prelevando le attrezzature e i materiali necessari all'operazione, direttamente da un locale prossimo agli spazi già in uso, anziché doversi recare presso l'impianto di stoccaggio rifiuti, ove al momento questo materiale è posizionato.
- SICUREZZA -> evitare la necessità di dover accedere all'isola ecologica per ritirare attrezzature e materiali riduce l'eventualità di possibili eventi fortuiti presso l'area di stoccaggio rifiuti

Con la speranza che la domanda di concessione possa essere accolta, si porgono

Cordiali saluti,

Ing. Stefano Bovio


(A.D. S.V. Port Service s.r.l.)



COMUNE DI SAVONA

Oggetto

*Concessione demaniale per occupazione area e fabbricati
siti all'interno del Bacino Portuale di Savona
SV Port Service SRL*



Revisioni	3				
	2				
	1				
	0	04/05/2026	M.P.	Prima Emissione	A.T.
Indice	Data	T modificata da	Oggetto	Approvato	

Committente		Titolo elaborato		Cod. cliente
SV PORT SERVICE S.R.L.		Rilievo planimetrico sistema cartografico di riferimento Gauss-Boaga INQUADRAMENTO CONCESIONE		0580
				Data stampa
				04/05/2026

Scala	N° Tavola	Tecnici responsabili della progettazione		
1:2000	3	Ing. Campus Denise		

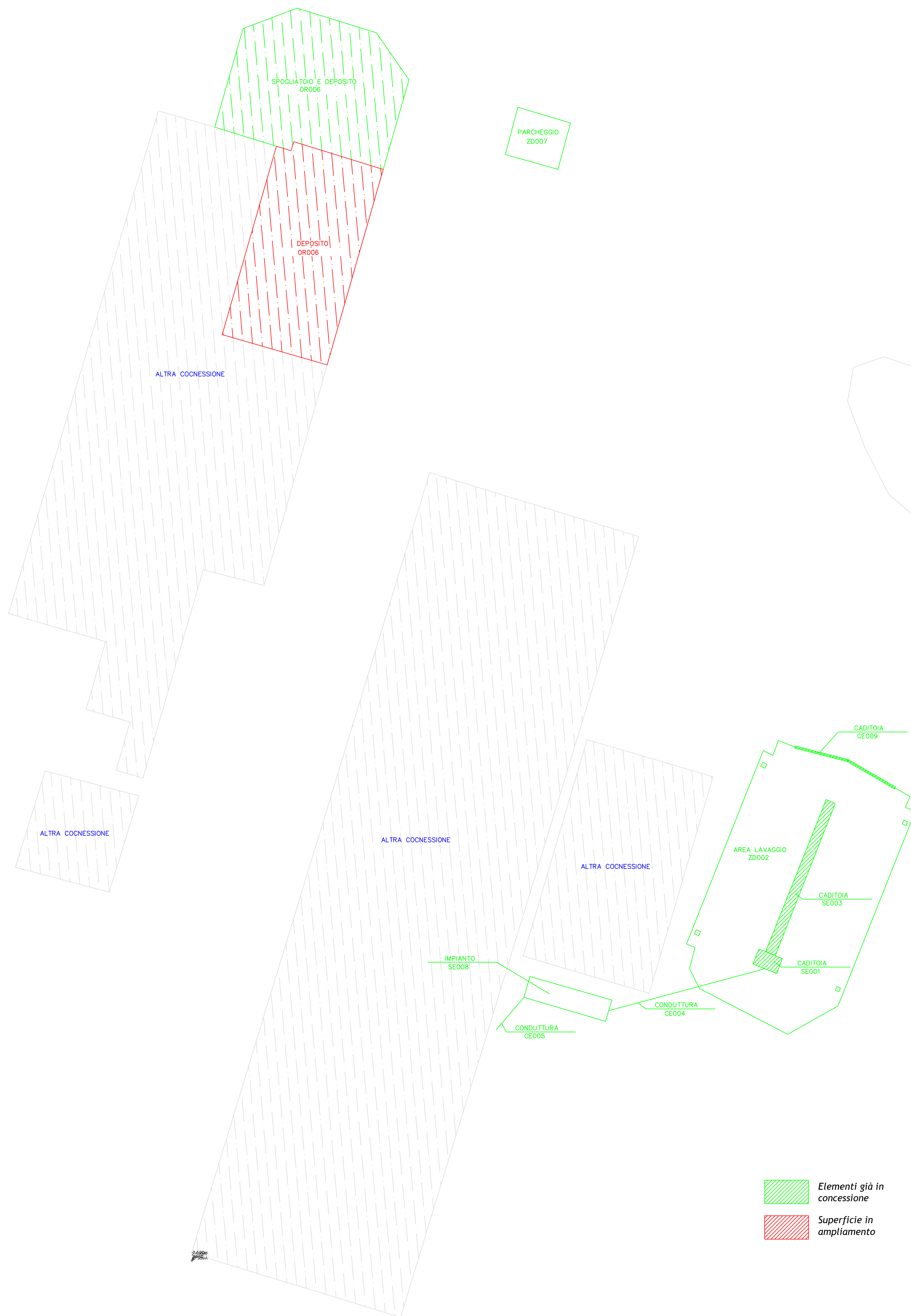
Soggetto incaricato



IRBETA
Proje s.r.l.



Via Gramsci 19R - 17047 VADO LIGURE (SV)
Tel. 019829733 - PEC: irbeta@pec.it
email info@irbeta.it www.irbeta.it

Geom. Tambuscio Alessio
Geom. Pollero Mattia

Ai termini di legge ci riserviamo la proprietà di questo elaborato con il divieto di riprodurlo o di copiarlo senza la nostra autorizzazione.



 Elementi già in concessione
 Superficie in ampliamento

COMUNE DI SAVONA				
Oggetto				
Concessione demaniale per occupazione area e fabbricati siti all'interno del Bacino Portuale di Savona SV Port Service SRL				
				
Revisioni	3			
	2			
	1			
	0	04/05/2026	MP	Prima Emissione per Commenti
Indice	Data	T modificata da	Oggetto	Approvato
Committente		Titolo elaborato		Cod. cliente
SV PORT SERVICE S.R.L.		Tavola di Raffronto		0580
				Data stampa
				05/05/2026
Scala	N° Tavola	Tecnici responsabili della progettazione		
1:200	4	Ing. Campus Denise		
Soggetto incaricato		Geom. Tambuscio Alessio		
 IRBETA Proje t s.r.l.		Geom. Pollero Mattia		
Via Gramsci 19R - 17047 VADO LIGURE (SV) Tel. 019829733 - PEC: irbeta@pec.it email info@irbeta.it www.irbeta.it				
Ai termini di legge ci riserviamo la proprietà di questo elaborato con il divieto di riprodurlo o di copiarlo senza la nostra autorizzazione.				