Comune di Savigliano

Concessione demaniale per uso di pertinenza idraulica

(Reg. n. 10/R del 16 dicembre 2022, art. 4 c. 4) - art. 1 c. 2 b)

per intervento di ripristino, riqualificazione e recupero ambientale lungo il torrente Maira

(D.lgs. 152 del 3 aprile 2006, art. 115)

Elenco elaborati:

1. relazione tecnica illustrativa
2. corografia generale
3. stralcio della mappa catastale
4. documentazione fotografica
5. progetto di Gestione

ELAB. N. 5
PROGETTO DI GESTIONE

Il Progettista
Dr. Agronomo
Davide Mondino
(firmato digitalmente)

Il Soggetto Proponente
Comune di Savigliano
Corso Roma, 36
Savigliano (CN)

Data: 28/10/2026

Comune di Savigliano

Progetto di Gestione

(Reg. n. 10/R del 16 dicembre 2022, art. 10)
(art. 32 c 4 norme di attuazione del PAI)

Elenco elaborati:

A. inquadramento geografico
B. inquadramento catastale
C. tavola cartografica dello stato attuale
D. tavola cartografica dello stato progettuale
E. relazione tecnica

ELAB. A
INQUADRAMENTO GEOGRAFICO (2 tavole)

Il Progettista
Dr. Agronomo
Davide Mondino
(firmato digitalmente)

Il Soggetto Proponente
Comune di Savigliano
Corso Roma, 36
Savigliano (CN)

Data: 28/10/2026

Iscritto al n. 126 dell'Albo dei Dottori Agronomi e dei Dottori Forestali della provincia di Cuneo

Dottore Agronomo Davide Mondino
Via Basse di Chiusano, 23 Fr. Ronchi CUNEO - Cell: + 39 339 4609577
Codice Fiscale MNDDVD65A08D205L - Partita I.V.A. 02381400049
e-mail: davidemondino@gmail.com – PEC d.mondino@epap.conafpec.it

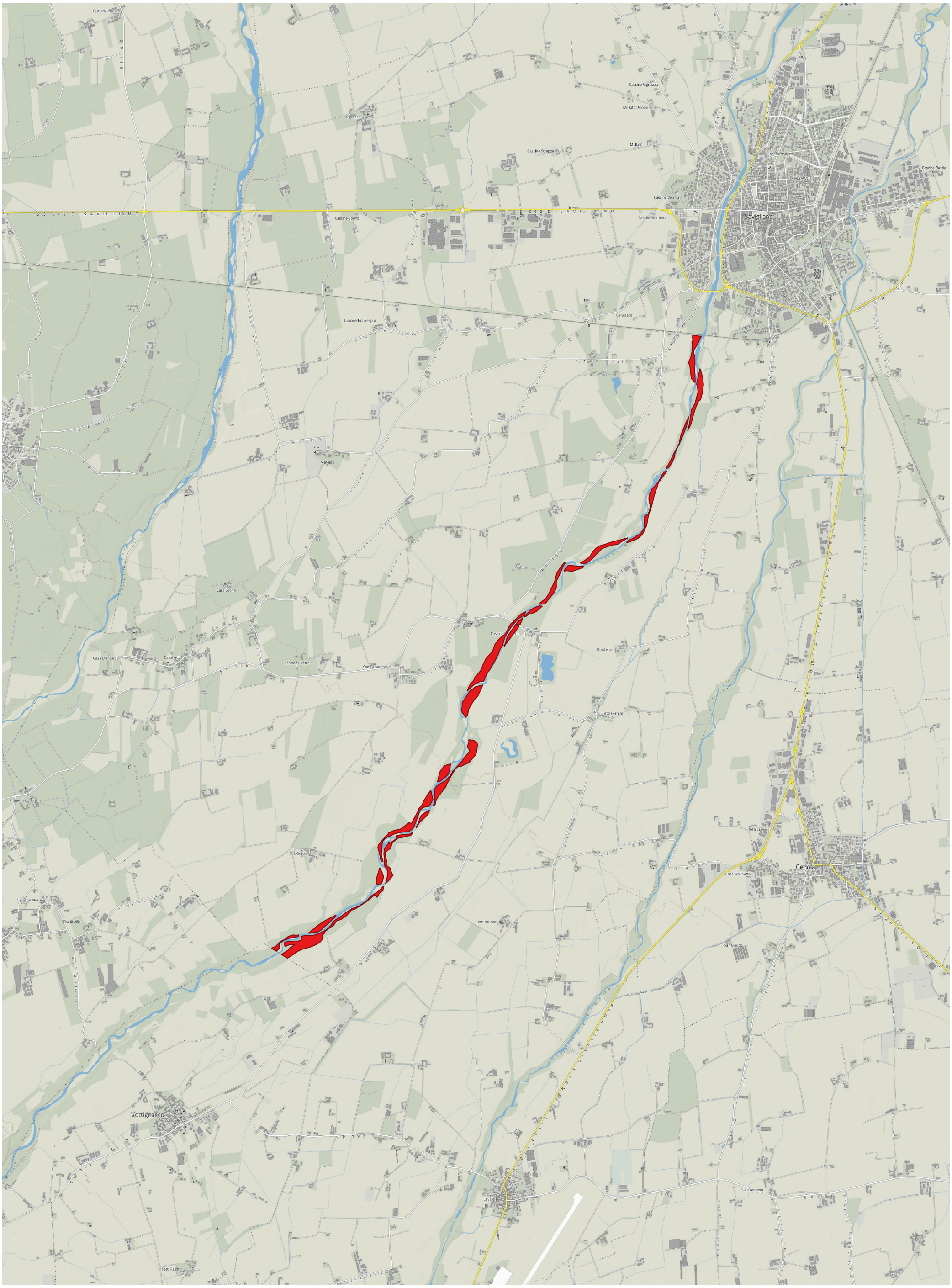

Legenda: aree demaniali

Scala: 1:50.000

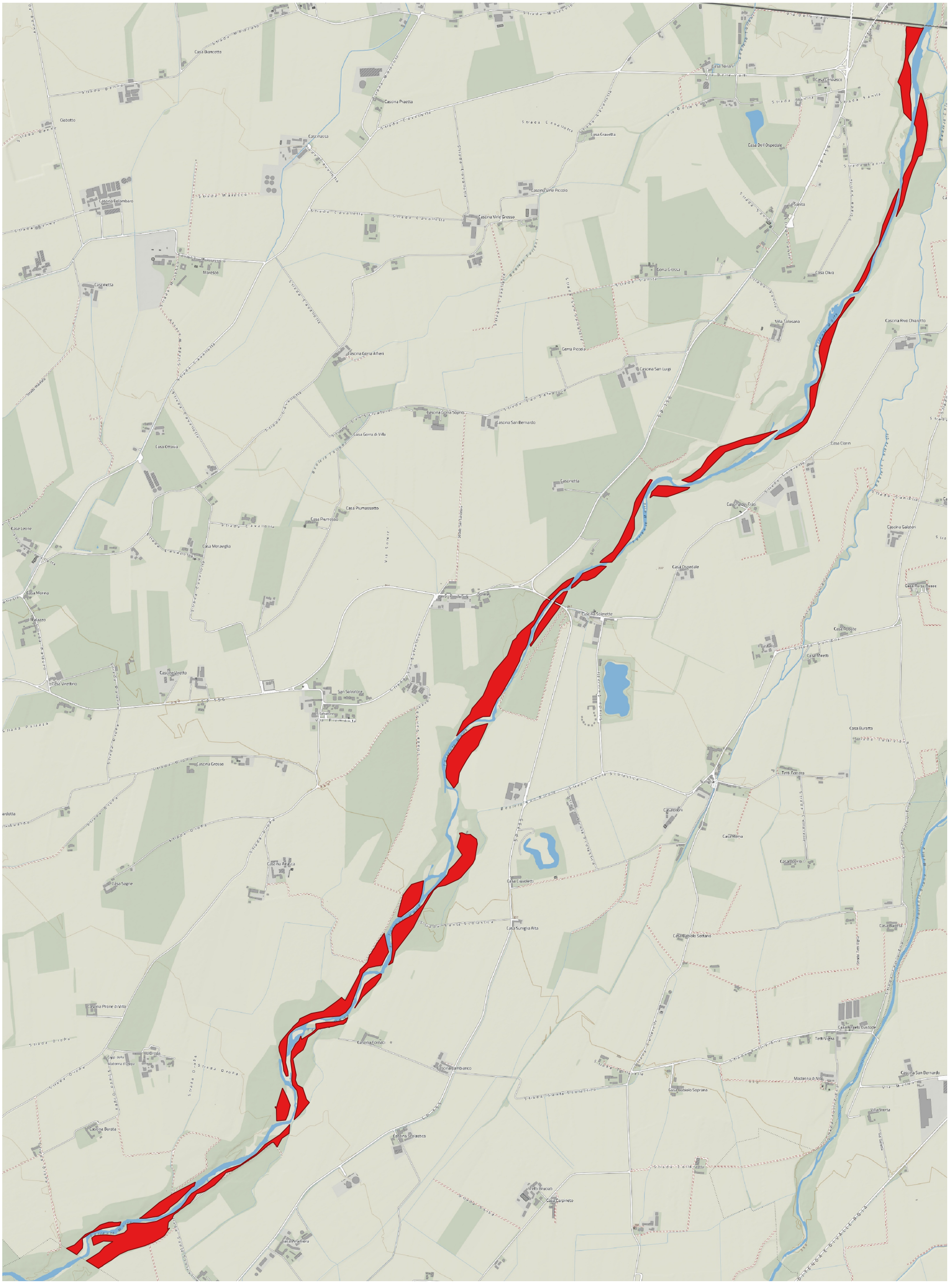
Strada Monarchetto
Casa Biancotto
Strada Benne
Ciabotto
Cascinassa
Strada Cavallotta
Cascina Praetta
Strada Maresco
Cascina Colombaro
Cascina Virle Piccolo
Cascina Virle Grosso
Maresco
Cascinetta
Strada Cavallotta
Cascina Gorra Alfieri
Strada Cavallotta
Strada Maresco
Casa Ottavia
Cascina Gorra Soprano
Cascina San Bernardo
Casa Gorra di Villa
Casa Piumassotto
Casa Piumosso
Strada Cavallotta
Casa Meraviglia
Via Solere
Case Leone
Casa Morina
Il Palazzo
Strada Palazzo
Cascine Viretto
Casa Virettino
Strada Orcopa
Cascina Grosso
Cascina Airasca
Casa Sagne
Cascina Pilone di Villa
Strada Orcopa
Orcopa
Capp. della Madonna d'Orcopa
Strada Orcopa
Cascina Barata
Strada Orcopa
Strada Orcopa
Strada Cavallotta
Strada Cavallotta
Strada Cavallotta

Comune di Savigliano

Progetto di Gestione

(Reg. n. 10/R del 16 dicembre 2022, art. 10)
(art. 32 c 4 norme di attuazione del PAI)

Elenco elaborati:

A. inquadramento geografico
   A.1 i percorsi di accesso
B. inquadramento catastale
C. tavola cartografica dello stato attuale
D. tavola cartografica dello stato progettuale
E. relazione tecnica

ELAB. A.1
I percorsi di accesso (6 tavole)

Il Progettista
Dr. Agronomo
Davide Mondino
(firmato digitalmente)

Il Soggetto Proponente
Comune di Savigliano
Corso Roma, 36
Savigliano (CN)

Data: 28/10/2026



aree demaniali in concessione in rosso
percorsi di acceso principali in giallo
percorsi di acceso secondari in bianco
sentiero sul Maira in verde

scala: 1:10.000

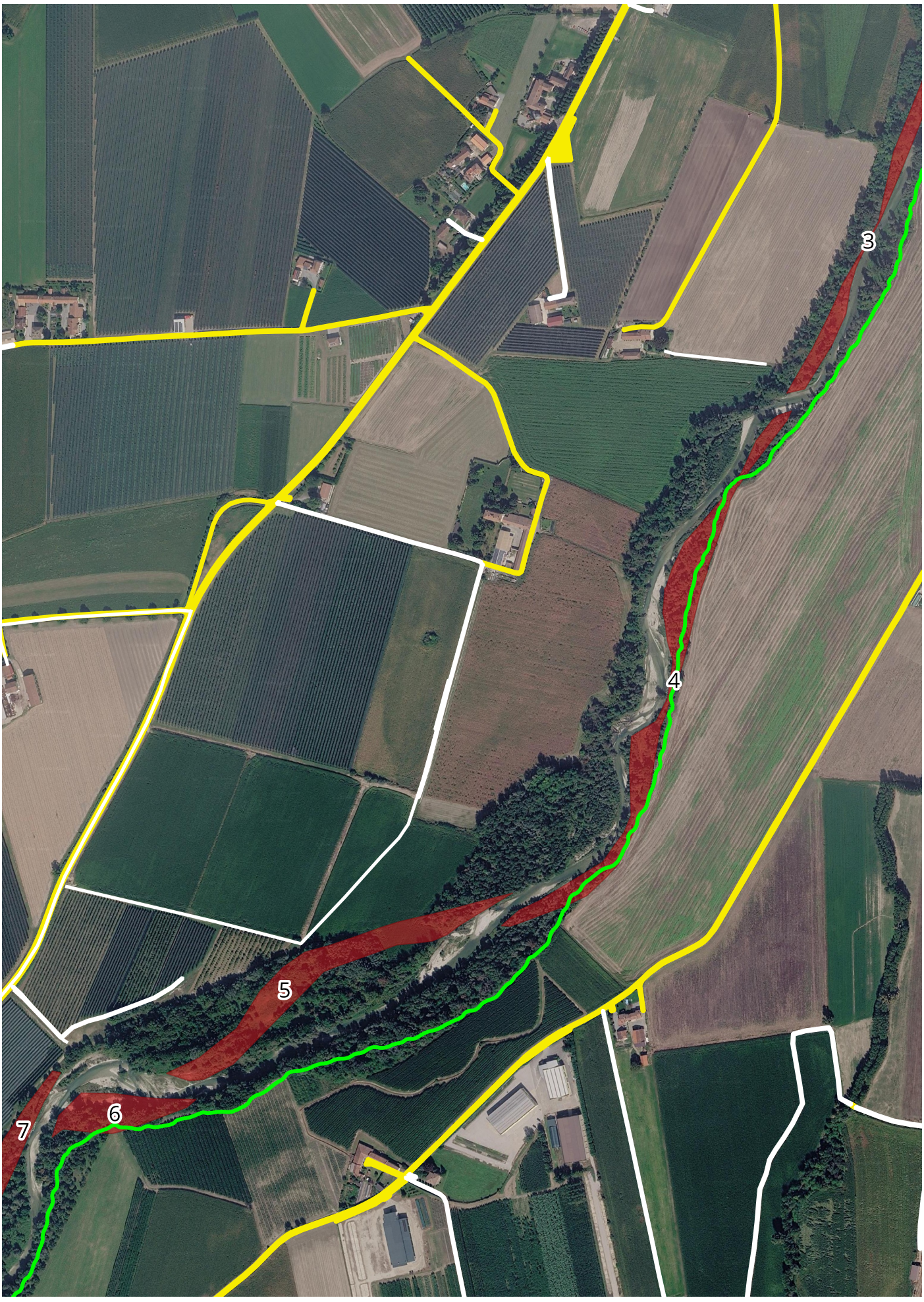

aree demaniali in concessione in rosso
percorsi di acceso principali in giallo
percorsi di acceso secondari in bianco
sentiero sul Maira in verde

scala: 1:10.000

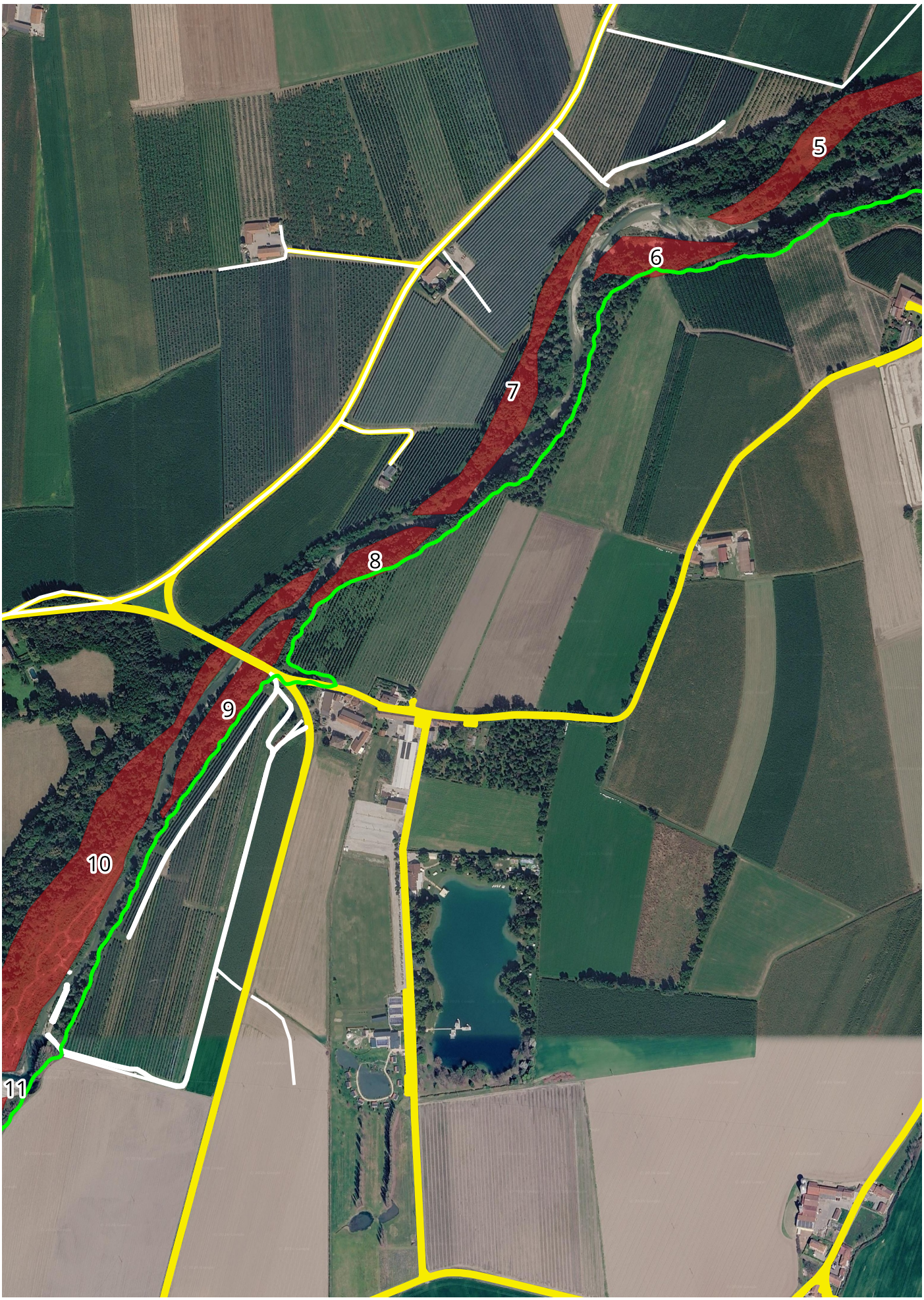

aree demaniali in concessione in rosso
percorsi di acceso principali in giallo
percorsi di acceso secondari in bianco
sentiero sul Maira in verde

scala: 1:10.000

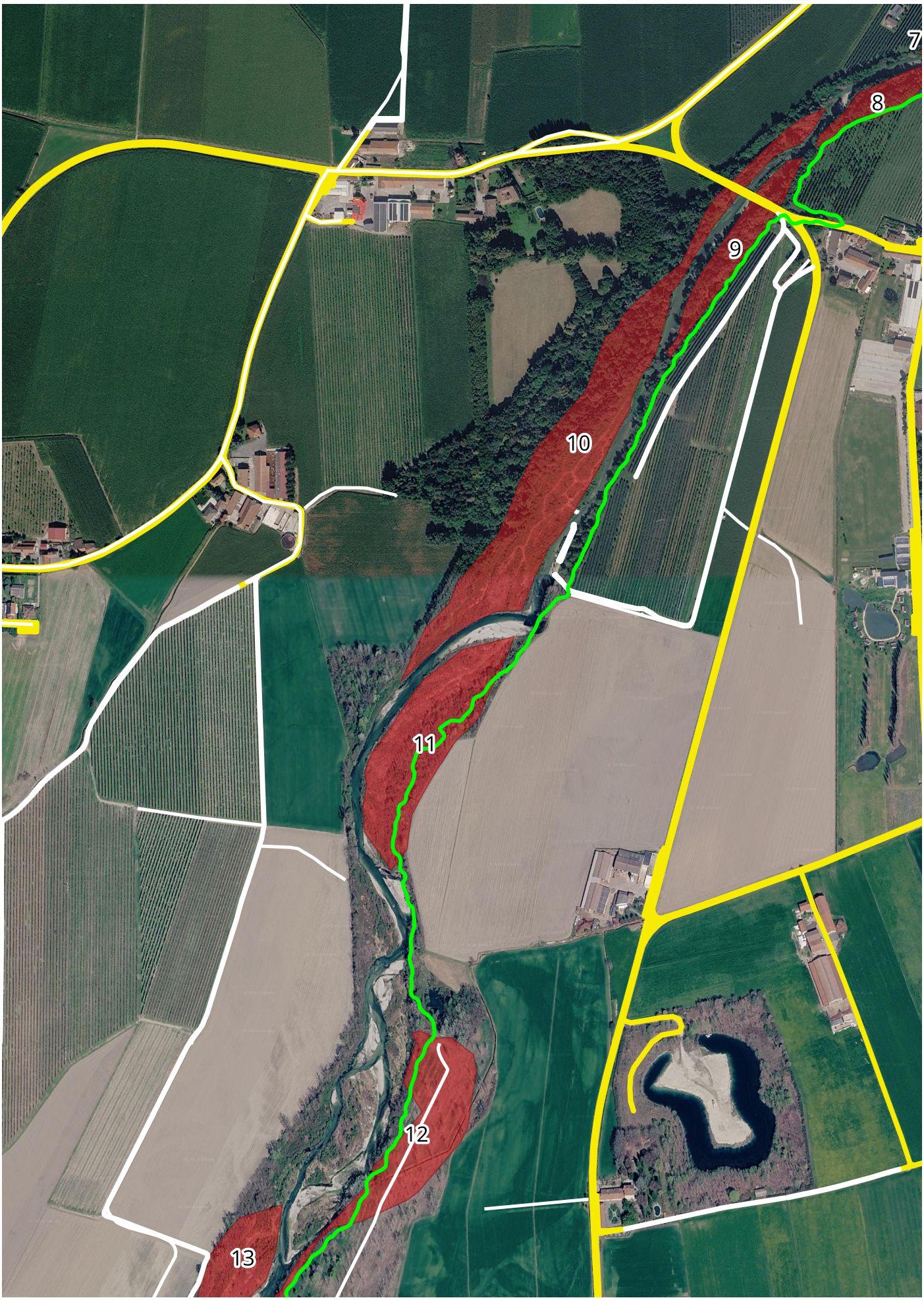

aree demaniali in concessione in rosso
percorsi di acceso principali in giallo
percorsi di acceso secondari in bianco
sentiero sul Maira in verde

scala: 1:10.000



aree demaniali in concessione in rosso
percorsi di acceso principali in giallo
percorsi di acceso secondari in bianco
sentiero sul Maira in verde

scala: 1:10.000



aree demaniali in concessione in rosso
percorsi di acceso principali in giallo
percorsi di acceso secondari in bianco
sentiero sul Maira in verde

scala: 1:10.000