Comune di Savigliano

Concessione demaniale per uso di pertinenza idraulica

(Reg. n. 10/R del 16 dicembre 2022, art. 4 c. 4 - art. 1 c. 2 b)

per intervento di ripristino, riqualificazione e recupero ambientale lungo il torrente Maira

(D.lgs. 152 del 3 aprile 2006, art. 115)

Elenco elaborati:

1. relazione tecnica illustrativa
2. corografia generale
3. stralcio della mappa catastale
4. documentazione fotografica
5. progetto di gestione

ELAB. N. 3
STRALCIO DELLA MAPPA CATASTALE

Il Progettista
Dr. Agronomo
Davide Mondino
(firmato digitalmente)

Il Soggetto Proponente
Comune di Savigliano
Corso Roma, 36
Savigliano (CN)

Data: 28/10/2026

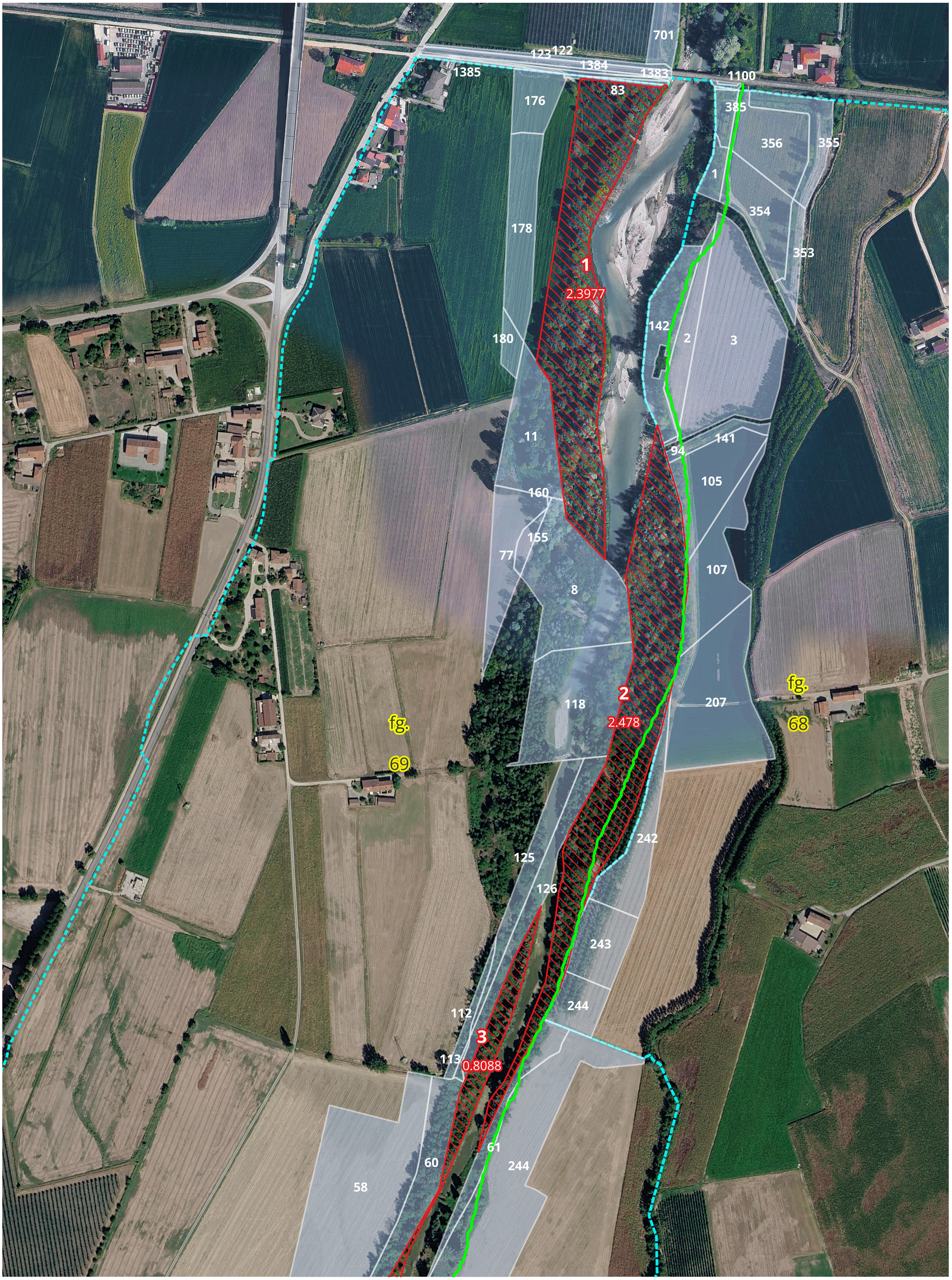

aree demaniali in concessione in tratteggio rosso
particelle catastale adiacenti in trasparenza bianca
perimetro fogli di mappa catastale in tratteggio azzurro
sentiero sul Maira in verde

Scala: 1:5.000

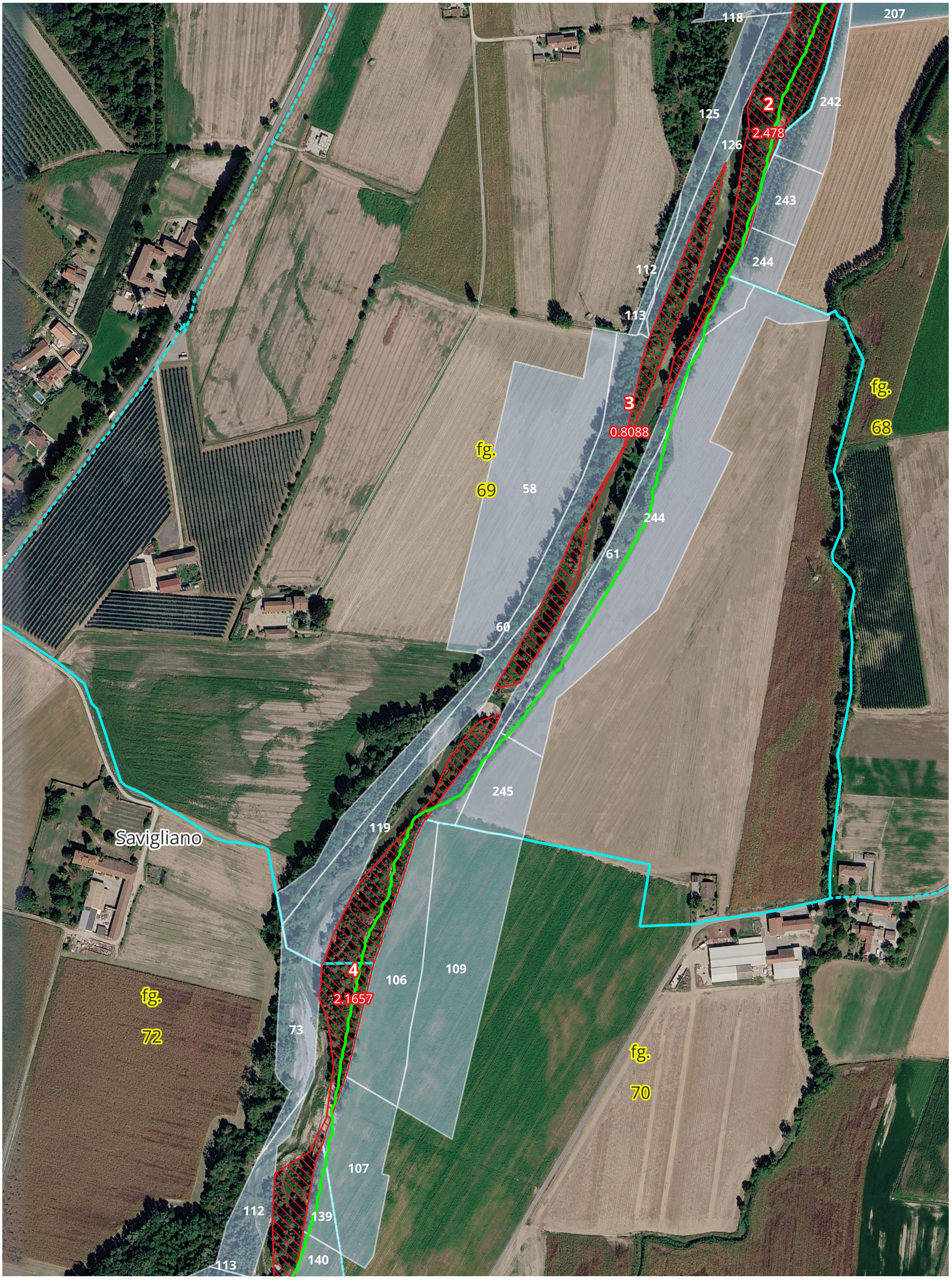

aree demaniali in concessione in tratteggio rosso
particelle catastale adiacenti in trasparenza bianca
perimetro fogli di mappa catastale in tratteggio azzurro
sentiero sul Maira in verde

Scala: 1:5.000

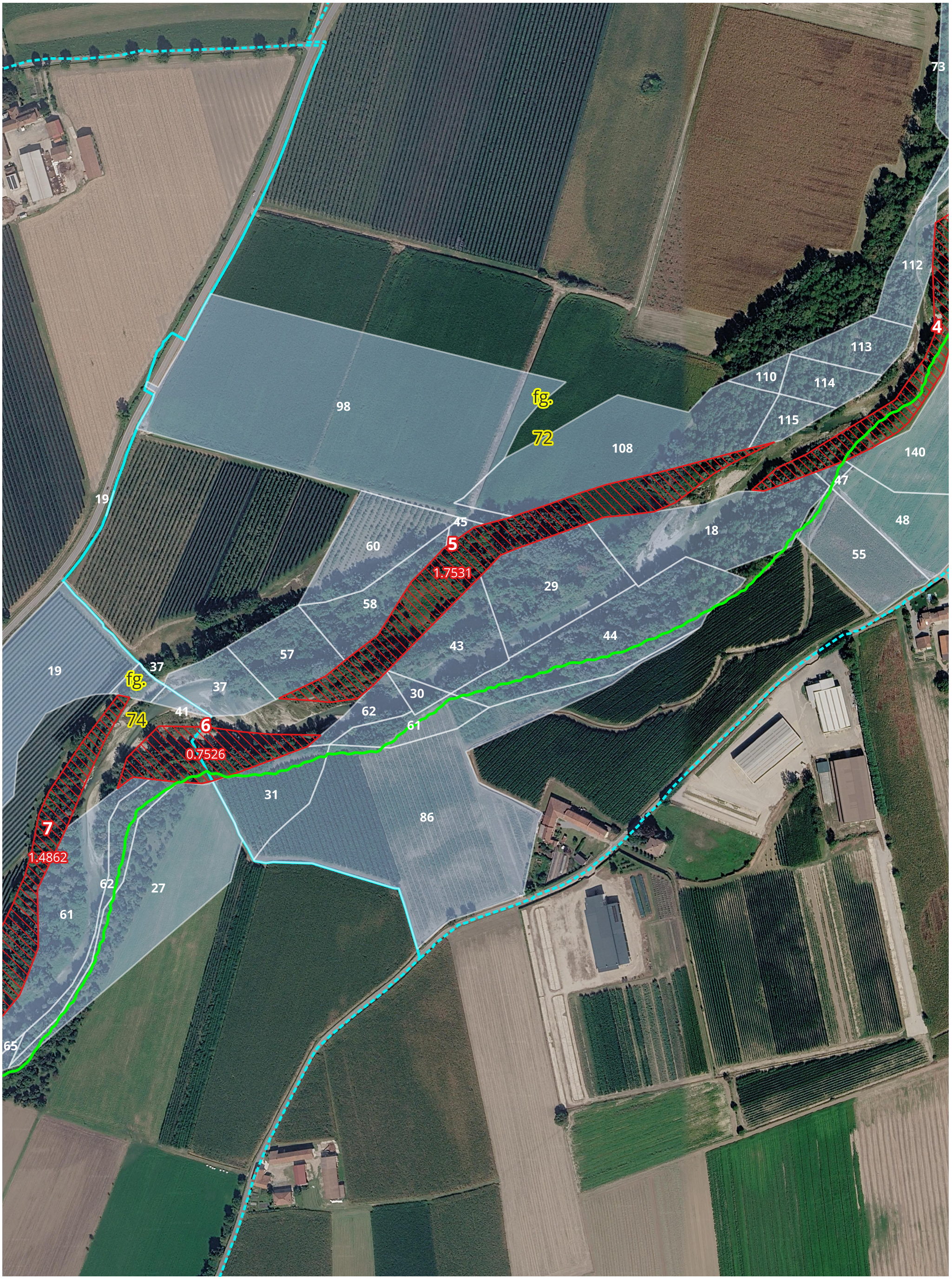

aree demaniali in concessione in tratteggio rosso
particelle catastale adiacenti in trasparenza bianca
perimetro fogli di mappa catastale in tratteggio azzurro
sentiero sul Maira in verde

Scala: 1:5.000

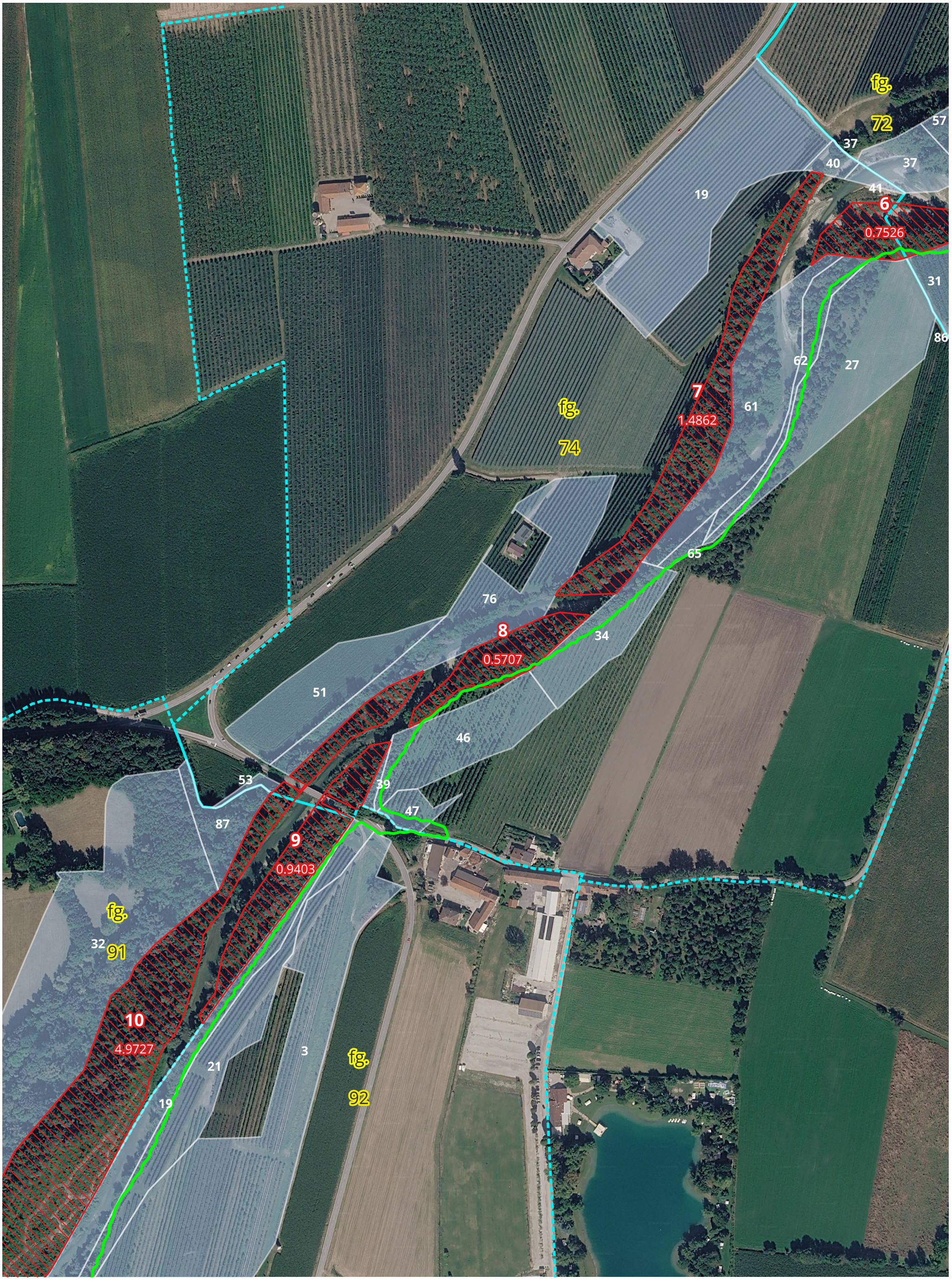

aree demaniali in concessione in tratteggio rosso
particelle catastale adiacenti in trasparenza bianca
perimetro fogli di mappa catastale in tratteggio azzurro
sentiero sul Maira in verde

Scala: 1:5.000

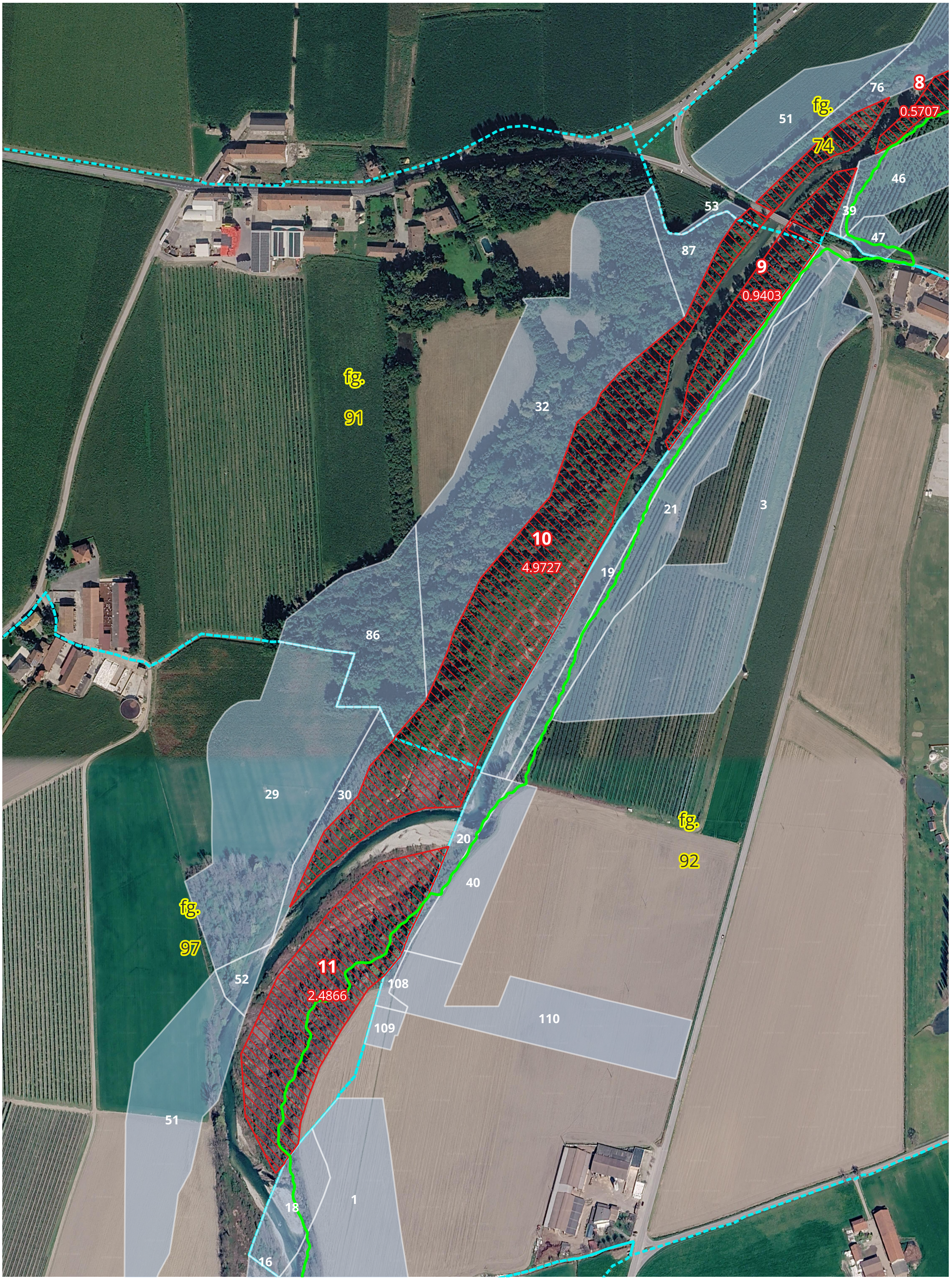

aree demaniali in concessione in tratteggio rosso
particelle catastale adiacenti in trasparenza bianca
perimetro fogli di mappa catastale in tratteggio azzurro
sentiero sul Maira in verde

Scala: 1:5.000



aree demaniali in concessione in tratteggio rosso
particelle catastale adiacenti in trasparenza bianca
perimetro fogli di mappa catastale in tratteggio azzurro
sentiero sul Maira in verde

Scala: 1:5.000



aree demaniali in concessione in tratteggio rosso
particelle catastale adiacenti in trasparenza bianca
perimetro fogli di mappa catastale in tratteggio azzurro
sentiero sul Maira in verde

Scala: 1:5.000

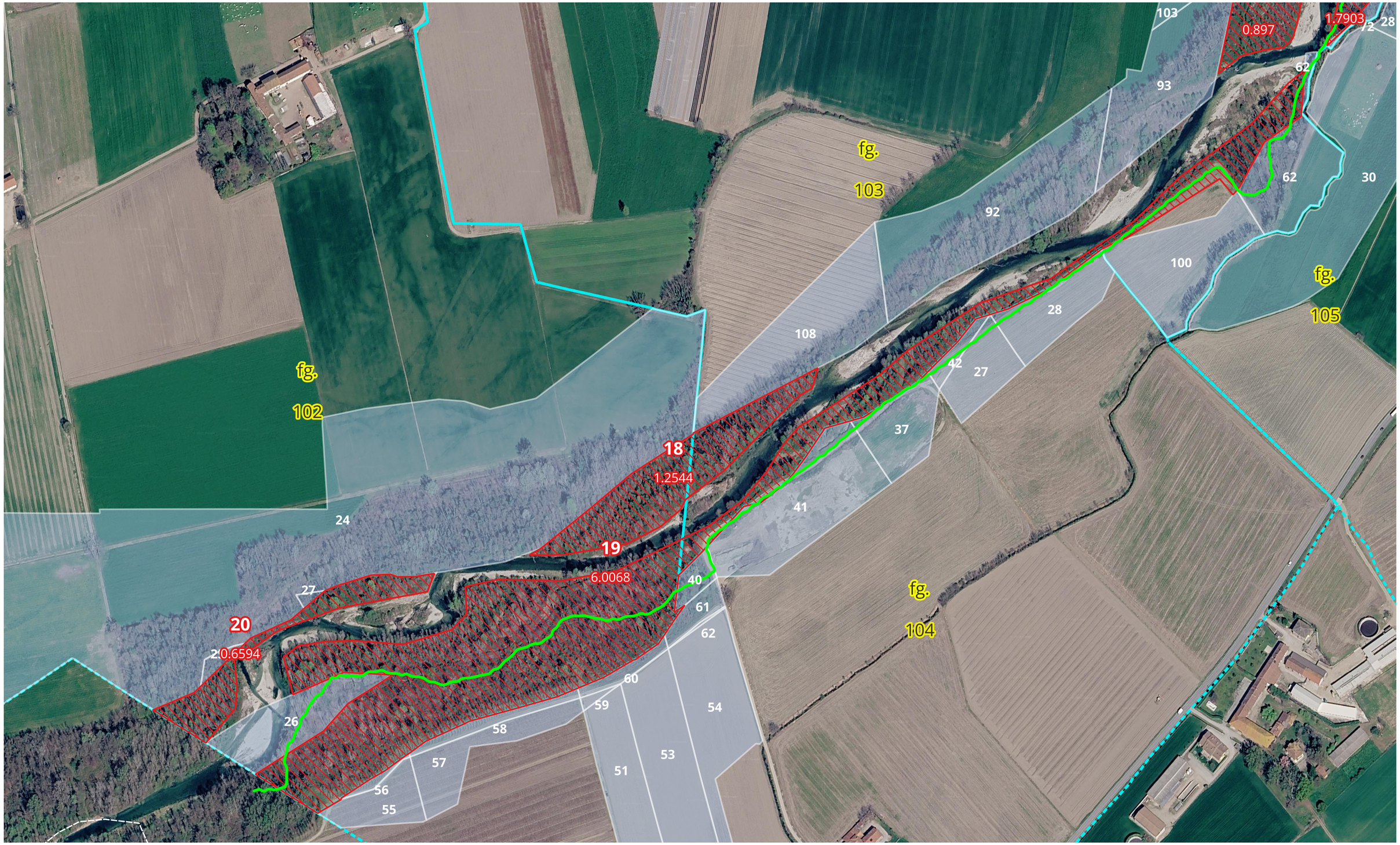

aree demaniali in concessione in tratteggio rosso
particelle catastale adiacenti in trasparenza bianca
perimetro fogli di mappa catastale in tratteggio azzurro
sentiero sul Maira in verde

Scala: 1:5.000