



Direzione provinciale di CUNEO

Ufficio provinciale – Territorio

**Particelle catastali aggiornate sulla base del contenuto delle
dichiarazioni presentate agli Organismi Pagatori nell'anno 2024
(ai sensi del comma 33 dell'art. 2 del D.L. 3.10.2006, n. 262, convertito con
modificazioni dalla legge 24.11.2006, n. 286, e successive modificazioni)**

Comune di VICOFORTE (Codice nazionale: L841)

TOTALE PARTICELLE: 1005

DATI IDENTIFICATIVI				DATI DI CLASSAMENTO							
N.	Foglio	Part	Porz	Qualità	Classe	Superficie (m ²)			Deduzioni	Reddito dominicale (€)	Reddito agrario (€)
						Ha	Are	Ca			
1	1	2		98 - BOSCO MISTO	02		24	79		2,05	0,64
2	1	21		1 - SEMINATIVO	02		14	30		5,91	4,80
3	1	27	AA	1 - SEMINATIVO	02		6	16		2,55	2,07
	1	27	AB	98 - BOSCO MISTO	02		4	30		0,36	0,11
4	1	48	AA	1 - SEMINATIVO	02		13	43		5,55	4,51
	1	48	AB	98 - BOSCO MISTO	02		21	44		1,77	0,55
5	1	49		98 - BOSCO MISTO	02		10	77		0,89	0,28
6	1	52	AA	1 - SEMINATIVO	03		29	54		7,63	9,15
	1	52	AB	98 - BOSCO MISTO	02		4	61		0,38	0,12
7	1	53	AA	1 - SEMINATIVO	03		47	78		12,34	14,81
	1	53	AB	92 - PASCOLO ARB	01		1	66		0,39	0,17
8	1	54	AA	98 - BOSCO MISTO	02		6	78		0,56	0,18
	1	54	AB	1 - SEMINATIVO	02		5	78		2,39	1,94
	1	54	AC	92 - PASCOLO ARB	01		7	58		1,76	0,78
9	1	55	AA	98 - BOSCO MISTO	02		2	10		0,17	0,05
	1	55	AB	1 - SEMINATIVO	02		13	43		5,55	4,51
10	1	56	AA	98 - BOSCO MISTO	02		3	88		0,32	0,10
	1	56	AB	1 - SEMINATIVO	02		1	31		0,54	0,44
11	1	57	AA	98 - BOSCO MISTO	02		6	28		0,52	0,16
	1	57	AB	1 - SEMINATIVO	03		40	13		10,36	12,44
12	1	63	AA	1 - SEMINATIVO	02	1	52	18		62,88	51,09
	1	63	AB	98 - BOSCO MISTO	02		5	81		0,48	0,15
13	1	64		98 - BOSCO MISTO	02		14	36		1,19	0,37
14	1	66		98 - BOSCO MISTO	02		12	43		1,03	0,32
15	1	68	AA	1 - SEMINATIVO	02	1	54	57		63,86	51,89
	1	68	AB	98 - BOSCO MISTO	02		4	31		0,36	0,11
16	1	69		1 - SEMINATIVO	02		97	20		40,16	32,63
17	1	76		98 - BOSCO MISTO	02		12	57		1,04	0,32
18	1	77		98 - BOSCO MISTO	02		52	48		4,34	1,36
19	1	78	AA	1 - SEMINATIVO	02		1	47		0,61	0,49
	1	78	AB	98 - BOSCO MISTO	02		59	03		4,88	1,52
20	1	84		1 - SEMINATIVO	02		62	17		25,69	20,87
21	1	91	AA	1 - SEMINATIVO	02		66	71		27,56	22,39



Direzione provinciale di CUNEO

Ufficio provinciale – Territorio

**Particelle catastali aggiornate sulla base del contenuto delle
dichiarazioni presentate agli Organismi Pagatori nell'anno 2024
(ai sensi del comma 33 dell'art. 2 del D.L. 3.10.2006, n. 262, convertito con
modificazioni dalla legge 24.11.2006, n. 286, e successive modificazioni)**

Comune di VICOFORTE (Codice nazionale: L841)

TOTALE PARTICELLE: 1005

DATI IDENTIFICATIVI				DATI DI CLASSAMENTO							
N.	Foglio	Part	Porz	Qualità	Classe	Superficie (m ²)			Deduzioni	Reddito dominicale (€)	Reddito agrario (€)
						Ha	Are	Ca			
	1	91	AB	10 - PRATO ARBOR	03			78		0,14	0,12
	1	91	AC	98 - BOSCO MISTO	02		5	68		0,47	0,15
22	1	96	AA	1 - SEMINATIVO	02		3	31		1,37	1,11
	1	96	AB	98 - BOSCO MISTO	02		2	97		0,25	0,08
23	1	97	AA	98 - BOSCO MISTO	02		4	87		0,40	0,13
	1	97	AB	1 - SEMINATIVO	02	1	24	97		51,63	41,95
24	1	106		98 - BOSCO MISTO	02		23	48		1,94	0,61
25	1	107		98 - BOSCO MISTO	02		25	64		2,12	0,66
26	1	157		98 - BOSCO MISTO	02		19	90		1,64	0,51
27	1	170		98 - BOSCO MISTO	02		4	68		0,39	0,12
28	1	184	AA	1 - SEMINATIVO	02		1	33		0,55	0,45
	1	184	AB	47 - FRUTTETO	00		3	33		6,88	2,84
	1	184	AC	98 - BOSCO MISTO	02		14	02		1,16	0,36
29	1	188	AA	1 - SEMINATIVO	03		4	98		1,29	1,54
	1	188	AB	98 - BOSCO MISTO	02		4	72		0,39	0,12
30	1	193	AA	98 - BOSCO MISTO	02		16	27		1,34	0,42
	1	193	AB	1 - SEMINATIVO	02		1	28		0,53	0,43
31	1	194		98 - BOSCO MISTO	02		7	40		0,61	0,19
32	1	207	AA	1 - SEMINATIVO	02		83	00		34,29	27,86
	1	207	AB	98 - BOSCO MISTO	02			79		0,07	0,02
33	1	210	AA	1 - SEMINATIVO	02		14	57		6,02	4,89
	1	210	AB	98 - BOSCO MISTO	02		1	22		0,10	0,03
34	1	215	AA	1 - SEMINATIVO	03		16	35		4,22	5,07
	1	215	AB	98 - BOSCO MISTO	02		10	45		0,86	0,27
35	2	3	AA	1 - SEMINATIVO	02		61	92		25,58	20,79
	2	3	AB	98 - BOSCO MISTO	02		9	67		0,80	0,25
36	2	29	AA	1 - SEMINATIVO	02		3	44		1,42	1,15
	2	29	AB	98 - BOSCO MISTO	02		3	57		0,30	0,09
37	2	103		2 - SEMIN IRRIG	00		23	53		16,41	9,72
38	2	134	AA	10 - PRATO ARBOR	03			59		0,11	0,09
	2	134	AB	1 - SEMINATIVO	02		8	79		3,63	2,95
39	2	143	AA	10 - PRATO ARBOR	03		2	78		0,50	0,43
	2	143	AB	1 - SEMINATIVO	02		12	04		4,97	4,04



Direzione provinciale di CUNEO


Ufficio provinciale – Territorio

**Particelle catastali aggiornate sulla base del contenuto delle
dichiarazioni presentate agli Organismi Pagatori nell'anno 2024
(ai sensi del comma 33 dell'art. 2 del D.L. 3.10.2006, n. 262, convertito con
modificazioni dalla legge 24.11.2006, n. 286, e successive modificazioni)**

Comune di VICOFORTE (Codice nazionale: L841)

TOTALE PARTICELLE: 1005

DATI IDENTIFICATIVI				DATI DI CLASSAMENTO							
N.	Foglio	Part	Porz	Qualità	Classe	Superficie (m ²)			Deduzioni	Reddito dominicale (€)	Reddito agrario (€)
						Ha	Are	Ca			
	2	143	AC	98 - BOSCO MISTO	02		2	70		0,22	0,07
40	2	157	AA	1 - SEMINATIVO	03		11	37		2,94	3,52
	2	157	AB	98 - BOSCO MISTO	02		9	60		0,79	0,25
41	2	158	AA	1 - SEMINATIVO	02		1	64		0,68	0,55
	2	158	AB	98 - BOSCO MISTO	02		22	41		1,85	0,58
42	2	163	AA	98 - BOSCO MISTO	02		31	92		2,64	0,82
	2	163	AB	1 - SEMINATIVO	03		1	15		0,30	0,36
	2	163	AC	47 - FRUTTETO	00		26	73		55,22	22,78
43	2	169	AA	29 - VIGNETO	02		2	71		2,38	1,40
	2	169	AB	1 - SEMINATIVO	03		9	24		2,39	2,86
	2	169	AC	98 - BOSCO MISTO	02		3	42		0,28	0,09
	2	169	AD	10 - PRATO ARBOR	03			73		0,13	0,11
44	2	170	AA	1 - SEMINATIVO	03		6	83		1,76	2,12
	2	170	AB	29 - VIGNETO	02		3	79		3,33	1,96
	2	170	AC	101 - INCOLT PROD	02		2	18		0,06	0,02
45	2	175	AA	29 - VIGNETO	02		20	35		17,87	10,51
	2	175	AB	98 - BOSCO MISTO	02		8	46		0,70	0,22
46	2	177	AA	1 - SEMINATIVO	02		12	03		4,97	4,04
	2	177	AB	10 - PRATO ARBOR	03		1	92		0,35	0,30
	2	177	AC	91 - PASCOLO	00			93		0,14	0,08
	2	177	AD	98 - BOSCO MISTO	02			34		0,03	0,01
47	2	180	AA	29 - VIGNETO	02		27	51		24,15	14,21
	2	180	AB	98 - BOSCO MISTO	02		18	60		1,54	0,48
48	2	190	AA	10 - PRATO ARBOR	03		2	93		0,53	0,45
	2	190	AB	1 - SEMINATIVO	03		40	99		10,58	12,70
49	2	198	AA	98 - BOSCO MISTO	02		1	72		0,14	0,04
	2	198	AB	10 - PRATO ARBOR	03		5	18		0,94	0,80
50	2	210	AA	47 - FRUTTETO	00		7	56		15,62	6,44
	2	210	AB	98 - BOSCO MISTO	02		18	79		1,55	0,49
	2	210	AC	1 - SEMINATIVO	03		15	79		4,08	4,89
	2	210	AD	10 - PRATO ARBOR	03		5	07		0,92	0,79
51	2	217		1 - SEMINATIVO	03		40	48		10,45	12,54
52	2	277	AA	92 - PASCOLO ARB	01		2	30		0,53	0,24



Direzione provinciale di CUNEO

Ufficio provinciale – Territorio

**Particelle catastali aggiornate sulla base del contenuto delle
dichiarazioni presentate agli Organismi Pagatori nell'anno 2024
(ai sensi del comma 33 dell'art. 2 del D.L. 3.10.2006, n. 262, convertito con
modificazioni dalla legge 24.11.2006, n. 286, e successive modificazioni)**

Comune di VICOFORTE (Codice nazionale: L841)

TOTALE PARTICELLE: 1005

DATI IDENTIFICATIVI				DATI DI CLASSAMENTO							
N.	Foglio	Part	Porz	Qualità	Classe	Superficie (m ²)			Deduzioni	Reddito dominicale (€)	Reddito agrario (€)
						Ha	Are	Ca			
	2	277	AB	1 - SEMINATIVO	03		7	69		1,99	2,38
	2	277	AC	29 - VIGNETO	02		12	61		11,07	6,51
53	3	1	AA	1 - SEMINATIVO	03		22	53		5,82	6,98
	3	1	AB	10 - PRATO ARBOR	01		4	36		1,58	1,13
54	3	6	AA	1 - SEMINATIVO	03		1	50		0,39	0,46
	3	6	AB	92 - PASCOLO ARB	01		3	62		0,84	0,37
	3	6	AC	101 - INCOLT PROD	02		87	24		2,25	0,90
	3	6	AD	10 - PRATO ARBOR	01		7	08		2,56	1,83
55	3	16	AA	1 - SEMINATIVO	03		34	56		8,92	10,71
	3	16	AB	10 - PRATO ARBOR	01			97		0,35	0,25
56	3	17	AA	1 - SEMINATIVO	03		31	33		8,09	9,71
	3	17	AB	10 - PRATO ARBOR	01		3	49		1,26	0,90
57	3	32	AA	47 - FRUTTETO	00		10	98		22,68	9,36
	3	32	AB	1 - SEMINATIVO	03		45	44		11,73	14,08
	3	32	AC	98 - BOSCO MISTO	02		26	77		2,21	0,69
58	3	33	AA	47 - FRUTTETO	00			58		1,20	0,49
	3	33	AB	1 - SEMINATIVO	03		26	85		6,93	8,32
	3	33	AC	92 - PASCOLO ARB	01		12	22		2,84	1,26
59	3	38	AA	10 - PRATO ARBOR	01		6	64		2,40	1,71
	3	38	AB	1 - SEMINATIVO	03		33	31		8,60	10,32
60	3	51	AA	1 - SEMINATIVO	03		20	11		5,19	6,23
	3	51	AB	98 - BOSCO MISTO	02			92		0,08	0,02
	3	51	AC	47 - FRUTTETO	00		1	61		3,33	1,37
61	3	62		98 - BOSCO MISTO	02		14	09		1,16	0,36
62	3	64		98 - BOSCO MISTO	02		23	80		1,97	0,61
63	3	65		98 - BOSCO MISTO	02		13	84		1,14	0,36
64	3	78		98 - BOSCO MISTO	02		4	37		0,36	0,11
65	3	79		98 - BOSCO MISTO	02		13	29		1,10	0,34
66	3	80		98 - BOSCO MISTO	02		14	77		1,22	0,38
67	3	81		98 - BOSCO MISTO	02		12	48		1,03	0,32
68	3	82		98 - BOSCO MISTO	02		42	35		3,50	1,09
69	3	84		98 - BOSCO MISTO	02		18	78		1,55	0,48
70	3	107		8 - PRATO	02		26	34		7,48	5,44



Direzione provinciale di CUNEO

Ufficio provinciale – Territorio

**Particelle catastali aggiornate sulla base del contenuto delle
dichiarazioni presentate agli Organismi Pagatori nell'anno 2024
(ai sensi del comma 33 dell'art. 2 del D.L. 3.10.2006, n. 262, convertito con
modificazioni dalla legge 24.11.2006, n. 286, e successive modificazioni)**

Comune di VICOFORTE (Codice nazionale: L841)

TOTALE PARTICELLE: 1005

DATI IDENTIFICATIVI				DATI DI CLASSAMENTO							
N.	Foglio	Part	Porz	Qualità	Classe	Superficie (m ²)			Deduzioni	Reddito dominicale (€)	Reddito agrario (€)
						Ha	Are	Ca			
71	3	110	AA	1 - SEMINATIVO	03		2	67		0,69	0,83
	3	110	AB	98 - BOSCO MISTO	02		4	70		0,39	0,12
72	3	113	AA	1 - SEMINATIVO	03		23	23		6,00	7,20
	3	113	AB	10 - PRATO ARBOR	01			32		0,12	0,08
73	3	124		1 - SEMINATIVO	02		16	33		6,75	5,48
74	3	149	AA	1 - SEMINATIVO	03		13	21		3,41	4,09
	3	149	AB	10 - PRATO ARBOR	01			32		0,12	0,08
75	3	152	AA	98 - BOSCO MISTO	02		7	31		0,60	0,19
	3	152	AB	1 - SEMINATIVO	03			42		0,11	0,13
76	3	153	AA	1 - SEMINATIVO	03		20	44		5,28	6,33
	3	153	AB	98 - BOSCO MISTO	02		5	59		0,46	0,14
77	3	154	AA	98 - BOSCO MISTO	02			43		0,04	0,01
	3	154	AB	1 - SEMINATIVO	03		23	71		6,12	7,35
78	3	155	AA	1 - SEMINATIVO	03			41		0,11	0,13
	3	155	AB	98 - BOSCO MISTO	02		6	01		0,50	0,16
79	3	157	AA	98 - BOSCO MISTO	02		9	55		0,79	0,25
	3	157	AB	1 - SEMINATIVO	03			65		0,17	0,20
80	3	158	AA	1 - SEMINATIVO	03		8	81		2,27	2,73
	3	158	AB	98 - BOSCO MISTO	02		7	24		0,60	0,19
81	3	160	AA	98 - BOSCO MISTO	02		1	53		0,13	0,04
	3	160	AB	1 - SEMINATIVO	03		9	70		2,50	3,01
82	3	176	AA	8 - PRATO	02		5	48		1,56	1,13
	3	176	AB	10 - PRATO ARBOR	01		2	55		0,92	0,66
83	3	187	AA	98 - BOSCO MISTO	02		6	25		0,52	0,16
	3	187	AB	1 - SEMINATIVO	03		10	15		2,62	3,15
84	3	192		98 - BOSCO MISTO	02		14	93		1,23	0,39
85	3	193	AA	1 - SEMINATIVO	03		36	40		9,40	11,28
	3	193	AB	98 - BOSCO MISTO	02		8	60		0,71	0,22
86	3	194	AA	98 - BOSCO MISTO	02			39		0,03	0,01
	3	194	AB	1 - SEMINATIVO	03		51	34		13,26	15,91
87	3	199	AA	10 - PRATO ARBOR	01		3	84		1,39	0,99
	3	199	AB	1 - SEMINATIVO	03		7	66		1,98	2,37
88	3	205	AA	1 - SEMINATIVO	03		23	03		5,95	7,14



Direzione provinciale di CUNEO


Ufficio provinciale – Territorio

**Particelle catastali aggiornate sulla base del contenuto delle
dichiarazioni presentate agli Organismi Pagatori nell'anno 2024
(ai sensi del comma 33 dell'art. 2 del D.L. 3.10.2006, n. 262, convertito con
modificazioni dalla legge 24.11.2006, n. 286, e successive modificazioni)**

Comune di VICOFORTE (Codice nazionale: L841)

TOTALE PARTICELLE: 1005

DATI IDENTIFICATIVI				DATI DI CLASSAMENTO							
N.	Foglio	Part	Porz	Qualità	Classe	Superficie (m ²)			Deduzioni	Reddito dominicale (€)	Reddito agrario (€)
						Ha	Are	Ca			
	3	205	AB	98 - BOSCO MISTO	02		1	37		0,11	0,04
89	3	208	AA	1 - SEMINATIVO	02		28	61		11,82	9,60
	3	208	AB	98 - BOSCO MISTO	02		1	37		0,11	0,04
90	3	215	AA	1 - SEMINATIVO	03		30	07		7,76	9,32
	3	215	AB	98 - BOSCO MISTO	02			41		0,03	0,01
	3	215	AC	10 - PRATO ARBOR	01		3	58		1,29	0,92
91	3	220	AA	8 - PRATO	02		9	23		2,62	1,91
	3	220	AB	10 - PRATO ARBOR	01		3	31		1,20	0,85
92	3	221	AA	1 - SEMINATIVO	03		24	97		6,45	7,74
	3	221	AB	10 - PRATO ARBOR	01		2	14		0,77	0,55
93	3	235	AA	1 - SEMINATIVO	03		6	37		1,64	1,97
	3	235	AB	98 - BOSCO MISTO	02		4	24		0,35	0,11
94	3	237	AA	1 - SEMINATIVO	03		9	35		2,41	2,90
	3	237	AB	98 - BOSCO MISTO	02		2	79		0,23	0,07
95	3	240	AA	1 - SEMINATIVO	03		30	79		7,95	9,54
	3	240	AB	98 - BOSCO MISTO	02		8	91		0,74	0,23
96	3	241	AA	1 - SEMINATIVO	03		30	12		7,78	9,33
	3	241	AB	98 - BOSCO MISTO	02		1	68		0,14	0,04
97	3	242	AA	10 - PRATO ARBOR	01			54		0,20	0,14
	3	242	AB	98 - BOSCO MISTO	02		2	71		0,22	0,07
	3	242	AC	1 - SEMINATIVO	03		27	41		7,08	8,49
98	3	256	AA	1 - SEMINATIVO	03		1	13		0,29	0,35
	3	256	AB	98 - BOSCO MISTO	02		5	20		0,43	0,13
99	3	270	AA	98 - BOSCO MISTO	02		1	51		0,12	0,04
	3	270	AB	1 - SEMINATIVO	03		24	81		6,41	7,69
100	3	272	AA	1 - SEMINATIVO	03		25	27		6,53	7,83
	3	272	AB	98 - BOSCO MISTO	02		2	43		0,20	0,06
101	3	279	AA	1 - SEMINATIVO	03		8	83		2,28	2,74
	3	279	AB	98 - BOSCO MISTO	02		1	67		0,14	0,04
102	3	282		1 - SEMINATIVO	03		7	26		1,87	2,25
103	3	310	AA	98 - BOSCO MISTO	02		2	30		0,19	0,06
	3	310	AB	1 - SEMINATIVO	03		81	59		21,07	25,28
104	3	311		1 - SEMINATIVO	03		8	71		2,25	2,70



Direzione provinciale di CUNEO


Ufficio provinciale – Territorio

**Particelle catastali aggiornate sulla base del contenuto delle
dichiarazioni presentate agli Organismi Pagatori nell'anno 2024
(ai sensi del comma 33 dell'art. 2 del D.L. 3.10.2006, n. 262, convertito con
modificazioni dalla legge 24.11.2006, n. 286, e successive modificazioni)**

Comune di VICOFORTE (Codice nazionale: L841)

TOTALE PARTICELLE: 1005

DATI IDENTIFICATIVI				DATI DI CLASSAMENTO							
N.	Foglio	Part	Porz	Qualità	Classe	Superficie (m ²)			Deduzioni	Reddito dominicale (€)	Reddito agrario (€)
						Ha	Are	Ca			
105	3	313		1 - SEMINATIVO	03		8	60		2,22	2,66
106	3	318	AA	1 - SEMINATIVO	03		37	43		9,67	11,60
	3	318	AB	98 - BOSCO MISTO	02		8	15		0,67	0,21
107	3	320	AA	98 - BOSCO MISTO	02		3	53		0,29	0,09
	3	320	AB	1 - SEMINATIVO	03		4	81		1,24	1,49
108	3	321	AA	1 - SEMINATIVO	03		22	65		5,85	7,02
	3	321	AB	98 - BOSCO MISTO	02		6	23		0,51	0,16
109	3	326	AA	1 - SEMINATIVO	03		10	89		2,81	3,37
	3	326	AB	98 - BOSCO MISTO	02		1	43		0,12	0,04
110	3	327		98 - BOSCO MISTO	02		25	43		2,10	0,66
111	3	328		98 - BOSCO MISTO	02		17	74		1,47	0,46
112	3	329	AA	1 - SEMINATIVO	03		13	84		3,57	4,29
	3	329	AB	98 - BOSCO MISTO	02		4	00		0,33	0,10
113	3	333	AA	1 - SEMINATIVO	03		41	69		10,77	12,92
	3	333	AB	98 - BOSCO MISTO	02		3	10		0,26	0,08
114	3	345	AA	98 - BOSCO MISTO	02		7	46		0,62	0,19
	3	345	AB	1 - SEMINATIVO	03		41	77		10,79	12,94
115	3	346		98 - BOSCO MISTO	02		10	78		0,89	0,28
116	3	349		98 - BOSCO MISTO	02		4	07		0,34	0,11
117	3	350		98 - BOSCO MISTO	02		9	59		0,79	0,25
118	3	351		98 - BOSCO MISTO	02		6	22		0,51	0,16
119	3	359	AA	1 - SEMINATIVO	03		17	15		4,43	5,31
	3	359	AB	10 - PRATO ARBOR	01			98		0,35	0,25
120	3	369	AA	98 - BOSCO MISTO	02		1	99		0,16	0,05
	3	369	AB	1 - SEMINATIVO	03		9	58		2,47	2,97
121	3	391	AA	92 - PASCOLO ARB	01		6	73		1,56	0,70
	3	391	AB	1 - SEMINATIVO	03			58		0,15	0,18
122	3	411		1 - SEMINATIVO	03		12	44		3,21	3,85
123	3	416		1 - SEMINATIVO	03		15	66		4,04	4,85
124	3	417	AA	1 - SEMINATIVO	02		8	30		3,43	2,79
	3	417	AB	91 - PASCOLO	00			36		0,06	0,03
125	3	418		8 - PRATO	02		6	91		1,96	1,43
126	3	420	AA	98 - BOSCO MISTO	02		4	49		0,37	0,12



Direzione provinciale di CUNEO

Ufficio provinciale – Territorio

**Particelle catastali aggiornate sulla base del contenuto delle
dichiarazioni presentate agli Organismi Pagatori nell'anno 2024
(ai sensi del comma 33 dell'art. 2 del D.L. 3.10.2006, n. 262, convertito con
modificazioni dalla legge 24.11.2006, n. 286, e successive modificazioni)**

Comune di VICOFORTE (Codice nazionale: L841)

TOTALE PARTICELLE: 1005

DATI IDENTIFICATIVI				DATI DI CLASSAMENTO							
N.	Foglio	Part	Porz	Qualità	Classe	Superficie (m ²)			Deduzioni	Reddito dominicale (€)	Reddito agrario (€)
						Ha	Are	Ca			
	3	420	AB	1 - SEMINATIVO	03		12	84		3,32	3,98
127	3	423	AA	1 - SEMINATIVO	03		1	68		0,43	0,52
	3	423	AB	98 - BOSCO MISTO	02			83		0,07	0,02
128	3	428	AA	98 - BOSCO MISTO	02		2	22		0,18	0,06
	3	428	AB	10 - PRATO ARBOR	01		1	23		0,44	0,32
	3	428	AC	1 - SEMINATIVO	03		15	75		4,07	4,88
129	3	429	AA	10 - PRATO ARBOR	01		2	59		0,94	0,67
	3	429	AB	1 - SEMINATIVO	03		16	61		4,29	5,15
130	3	431	AA	98 - BOSCO MISTO	02		6	51		0,54	0,17
	3	431	AB	1 - SEMINATIVO	03		15	94		4,12	4,94
131	3	447	AA	1 - SEMINATIVO	03		8	38		2,16	2,60
	3	447	AB	98 - BOSCO MISTO	02		2	12		0,18	0,05
132	3	453		8 - PRATO	02		5	18		1,47	1,07
133	3	454		8 - PRATO	02		20	40		5,79	4,21
134	3	473	AA	1 - SEMINATIVO	02		15	37		6,35	5,16
	3	473	AB	98 - BOSCO MISTO	02			55		0,05	0,01
135	3	474	AA	1 - SEMINATIVO	02		25	30		10,45	8,49
	3	474	AB	98 - BOSCO MISTO	02		2	98		0,25	0,08
136	3	482	AA	1 - SEMINATIVO	03		6	38		1,65	1,98
	3	482	AB	98 - BOSCO MISTO	02			72		0,06	0,02
137	3	501		8 - PRATO	02		58	79		16,70	12,15
138	3	536	AA	92 - PASCOLO ARB	01			95		0,22	0,10
	3	536	AB	1 - SEMINATIVO	03		3	35		0,87	1,04
139	3	537	AA	92 - PASCOLO ARB	01		2	04		0,47	0,21
	3	537	AB	1 - SEMINATIVO	03		3	56		0,92	1,10
140	3	546		1 - SEMINATIVO	03		2	71		0,70	0,84
141	4	7	AA	10 - PRATO ARBOR	02		2	98		0,92	0,54
	4	7	AB	8 - PRATO	02		11	70		3,32	2,42
142	4	8	AA	10 - PRATO ARBOR	02			83		0,26	0,15
	4	8	AB	8 - PRATO	02		11	78		3,35	2,43
	4	8	AC	47 - FRUTTETO	00		2	58		5,33	2,20
143	4	9		8 - PRATO	02		42	00		11,93	8,68
144	4	12		8 - PRATO	02		14	49		4,12	2,99



Direzione provinciale di CUNEO

Ufficio provinciale – Territorio

**Particelle catastali aggiornate sulla base del contenuto delle
dichiarazioni presentate agli Organismi Pagatori nell'anno 2024
(ai sensi del comma 33 dell'art. 2 del D.L. 3.10.2006, n. 262, convertito con
modificazioni dalla legge 24.11.2006, n. 286, e successive modificazioni)**

Comune di VICOFORTE (Codice nazionale: L841)

TOTALE PARTICELLE: 1005

DATI IDENTIFICATIVI				DATI DI CLASSAMENTO							
N.	Foglio	Part	Porz	Qualità	Classe	Superficie (m ²)			Deduzioni	Reddito dominicale (€)	Reddito agrario (€)
						Ha	Are	Ca			
145	4	114	AA	98 - BOSCO MISTO	02		1	74		0,14	0,04
	4	114	AB	1 - SEMINATIVO	03		16	80		4,34	5,21
146	4	120		8 - PRATO	02		33	15		9,42	6,85
147	4	125		1 - SEMINATIVO	03		8	05		2,08	2,49
148	4	127		8 - PRATO	02		16	79		4,77	3,47
149	4	128		8 - PRATO	02		27	95		7,94	5,77
150	4	129		8 - PRATO	02		17	75		5,04	3,67
151	4	131		1 - SEMINATIVO	03		11	51		2,97	3,57
152	4	135		8 - PRATO	02		17	13		4,87	3,54
153	4	136		8 - PRATO	02		4	77		1,35	0,99
154	4	137	AA	8 - PRATO	02		5	15		1,46	1,06
	4	137	AB	47 - FRUTTETO	00		1	41		2,91	1,20
155	4	139	AA	47 - FRUTTETO	00		6	08		12,56	5,18
	4	139	AB	8 - PRATO	02		3	69		1,05	0,76
156	4	161		1 - SEMINATIVO	03		8	81		2,27	2,73
157	4	200	AA	8 - PRATO	02		23	16		6,58	4,78
	4	200	AB	10 - PRATO ARBOR	02			57		0,18	0,10
	4	200	AC	98 - BOSCO MISTO	02		5	47		0,45	0,14
158	4	207	AA	1 - SEMINATIVO	03		18	66		4,82	5,78
	4	207	AB	8 - PRATO	02			35		0,10	0,07
159	4	211		8 - PRATO	02		14	27		4,05	2,95
160	4	212	AA	8 - PRATO	02		7	13		2,03	1,47
	4	212	AB	98 - BOSCO MISTO	02			94		0,08	0,02
161	4	213		8 - PRATO	02		19	12		5,43	3,95
162	4	215		1 - SEMINATIVO	03		6	94		1,79	2,15
163	4	219	AA	98 - BOSCO MISTO	02		1	53		0,13	0,04
	4	219	AB	1 - SEMINATIVO	03		2	65		0,68	0,82
164	4	223		1 - SEMINATIVO	03		8	59		2,22	2,66
165	4	235	AA	1 - SEMINATIVO	03		60	70		15,67	18,81
	4	235	AB	10 - PRATO ARBOR	02		3	12		0,97	0,56
166	4	236		8 - PRATO	02		30	74		8,73	6,35
167	4	237	AA	10 - PRATO ARBOR	02		5	41		1,68	0,98
	4	237	AB	1 - SEMINATIVO	03		21	25		5,49	6,58



Direzione provinciale di CUNEO

Ufficio provinciale – Territorio

**Particelle catastali aggiornate sulla base del contenuto delle
dichiarazioni presentate agli Organismi Pagatori nell'anno 2024
(ai sensi del comma 33 dell'art. 2 del D.L. 3.10.2006, n. 262, convertito con
modificazioni dalla legge 24.11.2006, n. 286, e successive modificazioni)**

Comune di VICOFORTE (Codice nazionale: L841)

TOTALE PARTICELLE: 1005

DATI IDENTIFICATIVI				DATI DI CLASSAMENTO							
N.	Foglio	Part	Porz	Qualità	Classe	Superficie (m ²)			Deduzioni	Reddito dominicale (€)	Reddito agrario (€)
						Ha	Are	Ca			
	4	237	AC	92 - PASCOLO ARB	01		1	85		0,43	0,19
168	4	243		8 - PRATO	02		11	30		3,21	2,33
169	4	248		1 - SEMINATIVO	03		7	17		1,85	2,22
170	4	250	AA	1 - SEMINATIVO	03		8	13		2,10	2,52
	4	250	AB	10 - PRATO ARBOR	02			80		0,25	0,14
171	4	254	AA	1 - SEMINATIVO	03		5	48		1,42	1,70
	4	254	AB	10 - PRATO ARBOR	02		3	72		1,15	0,67
172	4	258	AA	1 - SEMINATIVO	03		11	22		2,90	3,48
	4	258	AB	10 - PRATO ARBOR	02		1	19		0,37	0,22
173	4	260	AA	1 - SEMINATIVO	03		1	53		0,40	0,47
	4	260	AB	10 - PRATO ARBOR	02		1	08		0,33	0,20
174	4	296	AA	47 - FRUTTETO	00		3	36		6,94	2,86
	4	296	AB	1 - SEMINATIVO	03		35	66		9,21	11,05
175	4	299	AA	8 - PRATO	02		1	75		0,50	0,36
	4	299	AB	92 - PASCOLO ARB	01		21	75		5,05	2,25
	4	299	AC	1 - SEMINATIVO	03		15	30		3,95	4,74
176	4	301		1 - SEMINATIVO	03		43	73		11,29	13,55
177	4	305		8 - PRATO	02		75	70		21,50	15,64
178	4	306		8 - PRATO	02		25	00		7,10	5,16
179	4	324	AA	1 - SEMINATIVO	03		45	43		11,73	14,08
	4	324	AB	98 - BOSCO MISTO	02		4	82		0,40	0,12
180	4	368	AA	1 - SEMINATIVO	03		28	34		7,32	8,78
	4	368	AB	8 - PRATO	02		3	11		0,88	0,64
181	4	369		8 - PRATO	02		7	09		2,01	1,46
182	4	373		8 - PRATO	02		7	67		2,18	1,58
183	4	403		1 - SEMINATIVO	03		15	05		3,89	4,66
184	4	404		1 - SEMINATIVO	03		11	59		2,99	3,59
185	4	409		8 - PRATO	02		2	40		0,68	0,50
186	4	420		1 - SEMINATIVO	03		56	02		14,47	17,36
187	4	444	AA	10 - PRATO ARBOR	02		1	83		0,57	0,33
	4	444	AB	1 - SEMINATIVO	03		13	53		3,49	4,19
188	4	447	AA	8 - PRATO	02		15	93		4,52	3,29
	4	447	AB	10 - PRATO ARBOR	02			62		0,19	0,11



Direzione provinciale di CUNEO


Ufficio provinciale – Territorio

**Particelle catastali aggiornate sulla base del contenuto delle
dichiarazioni presentate agli Organismi Pagatori nell'anno 2024
(ai sensi del comma 33 dell'art. 2 del D.L. 3.10.2006, n. 262, convertito con
modificazioni dalla legge 24.11.2006, n. 286, e successive modificazioni)**

Comune di VICOFORTE (Codice nazionale: L841)

TOTALE PARTICELLE: 1005

DATI IDENTIFICATIVI				DATI DI CLASSAMENTO							
N.	Foglio	Part	Porz	Qualità	Classe	Superficie (m ²)			Deduzioni	Reddito dominicale (€)	Reddito agrario (€)
						Ha	Are	Ca			
	4	447	AC	98 - BOSCO MISTO	02			69		0,06	0,02
189	4	448	AA	8 - PRATO	02			94		0,27	0,19
	4	448	AB	1 - SEMINATIVO	03		45	89		11,85	14,22
	4	448	AC	98 - BOSCO MISTO	02		2	39		0,20	0,06
190	4	468	AA	1 - SEMINATIVO	02		12	51		5,17	4,20
	4	468	AB	98 - BOSCO MISTO	02		1	81		0,15	0,05
191	4	474		1 - SEMINATIVO	03		22	96		5,93	7,11
192	4	1532	AA	1 - SEMINATIVO	03		28	22		7,29	8,74
	4	1532	AB	98 - BOSCO MISTO	02		4	26		0,35	0,11
193	5	4	AA	2 - SEMIN IRRIG	00		39	16		27,30	16,18
	5	4	AB	9 - PRATO IRRIG	01			51		0,24	0,22
194	5	7	AA	2 - SEMIN IRRIG	00		23	03		16,06	9,52
	5	7	AB	11 - PRATO IR AR	02			97		0,48	0,40
195	5	9	AA	9 - PRATO IRRIG	01		41	51		19,29	18,22
	5	9	AB	2 - SEMIN IRRIG	00			62		0,43	0,26
	5	9	AC	98 - BOSCO MISTO	02		4	62		0,38	0,12
196	5	10	AA	1 - SEMINATIVO	03		54	53		14,08	16,90
	5	10	AB	98 - BOSCO MISTO	02		1	74		0,14	0,04
197	5	15	AA	98 - BOSCO MISTO	02		1	03		0,09	0,03
	5	15	AB	2 - SEMIN IRRIG	00		38	76		27,02	16,01
198	5	21		1 - SEMINATIVO	03		35	48		9,16	10,99
199	5	22	AA	98 - BOSCO MISTO	02		9	75		0,81	0,25
	5	22	AB	1 - SEMINATIVO	03		9	99		2,58	3,10
	5	22	AC	10 - PRATO ARBOR	02		7	45		2,31	1,35
200	5	23	AA	10 - PRATO ARBOR	02		1	22		0,38	0,22
	5	23	AB	1 - SEMINATIVO	03		2	86		0,74	0,89
201	5	52	AA	1 - SEMINATIVO	03		18	73		4,84	5,80
	5	52	AB	98 - BOSCO MISTO	02		1	37		0,11	0,04
202	5	80		29 - VIGNETO	02		13	56		11,91	7,00
203	5	90	AA	29 - VIGNETO	02		30	04		26,37	15,51
	5	90	AB	1 - SEMINATIVO	03		1	09		0,28	0,34
204	5	91	AA	29 - VIGNETO	02		24	39		21,41	12,60
	5	91	AB	1 - SEMINATIVO	03		1	03		0,27	0,32



Direzione provinciale di CUNEO

Ufficio provinciale – Territorio

**Particelle catastali aggiornate sulla base del contenuto delle
dichiarazioni presentate agli Organismi Pagatori nell'anno 2024
(ai sensi del comma 33 dell'art. 2 del D.L. 3.10.2006, n. 262, convertito con
modificazioni dalla legge 24.11.2006, n. 286, e successive modificazioni)**

Comune di VICOFORTE (Codice nazionale: L841)

TOTALE PARTICELLE: 1005

DATI IDENTIFICATIVI				DATI DI CLASSAMENTO							
N.	Foglio	Part	Porz	Qualità	Classe	Superficie (m ²)			Deduzioni	Reddito dominicale (€)	Reddito agrario (€)
						Ha	Are	Ca			
205	5	92		29 - VIGNETO	02		21	02		18,46	10,86
206	5	93		29 - VIGNETO	02		4	44		3,90	2,29
207	5	94	AA	29 - VIGNETO	02		4	29		3,77	2,22
	5	94	AB	1 - SEMINATIVO	03		1	57		0,41	0,49
208	5	95		29 - VIGNETO	02		23	89		20,97	12,34
209	5	96	AA	29 - VIGNETO	02		7	93		6,96	4,10
	5	96	AB	1 - SEMINATIVO	03		18	63		4,81	5,77
210	5	97		8 - PRATO	02		7	58		2,15	1,57
211	5	98		8 - PRATO	03		24	51		5,06	4,43
212	5	99		8 - PRATO	02		7	68		2,18	1,59
213	5	102	AA	29 - VIGNETO	02		9	16		8,04	4,73
	5	102	AB	1 - SEMINATIVO	02		6	41		2,65	2,15
214	5	103	AA	1 - SEMINATIVO	03		50	47		13,03	15,64
	5	103	AB	29 - VIGNETO	02		6	09		5,35	3,15
215	5	105	AA	1 - SEMINATIVO	03		5	38		1,39	1,67
	5	105	AB	29 - VIGNETO	02		1	75		1,54	0,90
216	5	107	AA	29 - VIGNETO	02		14	21		12,48	7,34
	5	107	AB	1 - SEMINATIVO	03		7	51		1,94	2,33
217	5	108	AA	29 - VIGNETO	02		25	16		22,09	12,99
	5	108	AB	1 - SEMINATIVO	03		2	89		0,75	0,90
218	5	111	AA	29 - VIGNETO	02		82	65		72,56	42,69
	5	111	AB	1 - SEMINATIVO	03		4	75		1,23	1,47
219	5	112	AA	1 - SEMINATIVO	03		16	39		4,23	5,08
	5	112	AB	98 - BOSCO MISTO	02		7	67		0,63	0,20
220	5	113	AA	29 - VIGNETO	02		7	04		6,18	3,64
	5	113	AB	1 - SEMINATIVO	03		18	56		4,79	5,75
221	5	115	AA	1 - SEMINATIVO	03			75		0,19	0,23
	5	115	AB	29 - VIGNETO	02		2	37		2,08	1,22
222	5	116	AA	1 - SEMINATIVO	02		17	87		7,38	6,00
	5	116	AB	29 - VIGNETO	02		5	81		5,10	3,00
223	5	119		1 - SEMINATIVO	03		28	11		7,26	8,71
224	5	129	AA	10 - PRATO ARBOR	02			42		0,13	0,08
	5	129	AB	98 - BOSCO MISTO	02		1	98		0,16	0,05



Direzione provinciale di CUNEO

Ufficio provinciale – Territorio

**Particelle catastali aggiornate sulla base del contenuto delle
dichiarazioni presentate agli Organismi Pagatori nell'anno 2024
(ai sensi del comma 33 dell'art. 2 del D.L. 3.10.2006, n. 262, convertito con
modificazioni dalla legge 24.11.2006, n. 286, e successive modificazioni)**

Comune di VICOFORTE (Codice nazionale: L841)

TOTALE PARTICELLE: 1005

DATI IDENTIFICATIVI				DATI DI CLASSAMENTO							
N.	Foglio	Part	Porz	Qualità	Classe	Superficie (m ²)			Deduzioni	Reddito domenicale (€)	Reddito agrario (€)
						Ha	Are	Ca			
	5	129	AC	1 - SEMINATIVO	03		12	17		3,14	3,77
225	5	131	AA	1 - SEMINATIVO	01		6	40		3,31	2,64
	5	131	AB	10 - PRATO ARBOR	02			56		0,17	0,10
226	5	136		1 - SEMINATIVO	03		3	59		0,93	1,11
227	5	156		8 - PRATO	03		12	30		2,54	2,22
228	5	166	AA	1 - SEMINATIVO	03		45	20		11,67	14,01
	5	166	AB	10 - PRATO ARBOR	02		5	32		1,65	0,96
229	5	167	AA	1 - SEMINATIVO	03		8	93		2,31	2,77
	5	167	AB	10 - PRATO ARBOR	02			46		0,14	0,08
230	5	169	AA	1 - SEMINATIVO	03		18	03		4,66	5,59
	5	169	AB	98 - BOSCO MISTO	02			85		0,07	0,02
231	5	172	AA	98 - BOSCO MISTO	02		8	06		0,67	0,21
	5	172	AB	1 - SEMINATIVO	03		5	29		1,37	1,64
232	5	180		1 - SEMINATIVO	03		62	94		16,25	19,50
233	5	210		1 - SEMINATIVO	03		12	11		3,13	3,75
234	5	277	AA	1 - SEMINATIVO	02		29	18		12,06	9,80
	5	277	AB	10 - PRATO ARBOR	02			84		0,26	0,15
235	5	279	AA	92 - PASCOLO ARB	02		2	71		0,42	0,20
	5	279	AB	1 - SEMINATIVO	02		16	45		6,80	5,52
236	5	287	AA	98 - BOSCO MISTO	02		2	77		0,23	0,07
	5	287	AB	1 - SEMINATIVO	02		18	27		7,55	6,13
237	5	288	AA	98 - BOSCO MISTO	02		16	71		1,38	0,43
	5	288	AB	1 - SEMINATIVO	03		50	03		12,92	15,50
238	5	289		98 - BOSCO MISTO	02		15	56		1,29	0,40
239	5	294		1 - SEMINATIVO	03		23	88		6,17	7,40
240	5	295		8 - PRATO	02		5	63		1,60	1,16
241	5	296		8 - PRATO	03		5	78		1,19	1,04
242	5	298		8 - PRATO	03		9	06		1,87	1,64
243	5	309		1 - SEMINATIVO	03		9	67		2,50	3,00
244	5	313	AA	92 - PASCOLO ARB	02		27	13		4,20	1,96
	5	313	AB	98 - BOSCO MISTO	02		12	02		0,99	0,31
	5	313	AC	1 - SEMINATIVO	03		37	01		9,56	11,47
245	5	314		98 - BOSCO MISTO	02		1	97		0,16	0,05



Direzione provinciale di CUNEO


Ufficio provinciale – Territorio

**Particelle catastali aggiornate sulla base del contenuto delle
dichiarazioni presentate agli Organismi Pagatori nell'anno 2024
(ai sensi del comma 33 dell'art. 2 del D.L. 3.10.2006, n. 262, convertito con
modificazioni dalla legge 24.11.2006, n. 286, e successive modificazioni)**

Comune di VICOFORTE (Codice nazionale: L841)

TOTALE PARTICELLE: 1005

DATI IDENTIFICATIVI				DATI DI CLASSAMENTO							
N.	Foglio	Part	Porz	Qualità	Classe	Superficie (m ²)			Deduzioni	Reddito dominicale (€)	Reddito agrario (€)
						Ha	Are	Ca			
246	5	319	AA	1 - SEMINATIVO	03		11	37		2,94	3,52
	5	319	AB	98 - BOSCO MISTO	02		2	93		0,24	0,08
247	5	361	AA	29 - VIGNETO	02		2	53		2,22	1,31
	5	361	AB	10 - PRATO ARBOR	02			68		0,21	0,12
	5	361	AC	1 - SEMINATIVO	02		27	46		11,35	9,22
248	5	362	AA	1 - SEMINATIVO	01			54		0,28	0,22
	5	362	AB	29 - VIGNETO	02		9	49		8,33	4,90
249	5	370		8 - PRATO	03		11	45		2,37	2,07
250	5	383	AA	29 - VIGNETO	02		39	88		35,01	20,60
	5	383	AB	1 - SEMINATIVO	03		7	12		1,84	2,21
251	5	387	AA	29 - VIGNETO	02		22	61		19,85	11,68
	5	387	AB	1 - SEMINATIVO	03		11	27		2,91	3,49
252	5	393		8 - PRATO	03		8	23		1,70	1,49
253	5	394		8 - PRATO	02		4	55		1,29	0,94
254	5	398	AA	98 - BOSCO MISTO	02		3	48		0,29	0,09
	5	398	AB	1 - SEMINATIVO	03		6	92		1,79	2,14
255	5	405	AA	1 - SEMINATIVO	02		25	66		10,60	8,61
	5	405	AB	10 - PRATO ARBOR	02		2	54		0,79	0,46
256	5	407		29 - VIGNETO	02		9	60		8,43	4,96
257	5	409		29 - VIGNETO	02		11	54		10,13	5,96
258	5	423	AA	10 - PRATO ARBOR	02		1	82		0,56	0,33
	5	423	AB	1 - SEMINATIVO	03		53	28		13,76	16,51
259	5	446		1 - SEMINATIVO	03		36	10		9,32	11,19
260	5	492	AA	10 - PRATO ARBOR	02		1	03		0,32	0,19
	5	492	AB	98 - BOSCO MISTO	02		2	08		0,17	0,05
	5	492	AC	1 - SEMINATIVO	03		81	38		21,01	25,22
261	5	519		29 - VIGNETO	02		8	11		7,12	4,19
262	6	12		98 - BOSCO MISTO	01		18	86		1,95	0,68
263	6	13		98 - BOSCO MISTO	01		20	66		2,13	0,75
264	6	53	AA	1 - SEMINATIVO	02	1	84	71		76,32	62,01
	6	53	AB	98 - BOSCO MISTO	01		47	58		4,91	1,72
265	6	54	AA	98 - BOSCO MISTO	01		1	41		0,15	0,05
	6	54	AB	1 - SEMINATIVO	02		19	57		8,09	6,57



Direzione provinciale di CUNEO


Ufficio provinciale – Territorio

**Particelle catastali aggiornate sulla base del contenuto delle
dichiarazioni presentate agli Organismi Pagatori nell'anno 2024
(ai sensi del comma 33 dell'art. 2 del D.L. 3.10.2006, n. 262, convertito con
modificazioni dalla legge 24.11.2006, n. 286, e successive modificazioni)**

Comune di VICOFORTE (Codice nazionale: L841)

TOTALE PARTICELLE: 1005

DATI IDENTIFICATIVI				DATI DI CLASSAMENTO							
N.	Foglio	Part	Porz	Qualità	Classe	Superficie (m ²)			Deduzioni	Reddito dominicale (€)	Reddito agrario (€)
						Ha	Are	Ca			
266	6	65		98 - BOSCO MISTO	01		10	62		1,10	0,38
267	6	71		98 - BOSCO MISTO	01		37	29		3,85	1,35
268	6	72	AA	1 - SEMINATIVO	02		17	56		7,26	5,89
	6	72	AB	98 - BOSCO MISTO	01		2	36		0,24	0,09
269	6	75	AA	98 - BOSCO MISTO	01		9	16		0,95	0,33
	6	75	AB	1 - SEMINATIVO	02		5	78		2,39	1,94
270	6	77		98 - BOSCO MISTO	01		62	76		6,48	2,27
271	6	85	AA	77 - PESCHETO	00		1	93		3,99	1,64
	6	85	AB	1 - SEMINATIVO	02		17	21		7,11	5,78
	6	85	AC	98 - BOSCO MISTO	01		3	87		0,40	0,14
272	6	86	AA	1 - SEMINATIVO	03		13	54		3,50	4,20
	6	86	AB	98 - BOSCO MISTO	01		3	36		0,35	0,12
273	6	88		1 - SEMINATIVO	02		8	97		3,71	3,01
274	6	89	AA	98 - BOSCO MISTO	01		25	16		2,60	0,91
	6	89	AB	1 - SEMINATIVO	03			39		0,10	0,12
275	6	92	AA	1 - SEMINATIVO	02		14	13		5,84	4,74
	6	92	AB	98 - BOSCO MISTO	01		7	73		0,80	0,28
276	6	111	AA	98 - BOSCO MISTO	01		8	86		0,92	0,32
	6	111	AB	101 - INCOLT PROD	01			46		0,02	0,01
	6	111	AC	9 - PRATO IRRIG	01		2	81		1,31	1,23
277	6	174		1 - SEMINATIVO	02		13	07		5,40	4,39
278	6	175	AA	98 - BOSCO MISTO	01		6	98		0,72	0,25
	6	175	AB	1 - SEMINATIVO	02		38	43		15,88	12,90
279	6	176	AA	1 - SEMINATIVO	02		40	79		16,85	13,69
	6	176	AB	47 - FRUTTETO	00		2	67		5,52	2,28
280	6	183		98 - BOSCO MISTO	01		34	70		3,58	1,25
281	6	184		98 - BOSCO MISTO	01		5	68		0,59	0,21
282	6	185		98 - BOSCO MISTO	01		32	51		3,36	1,18
283	6	195	AA	1 - SEMINATIVO	03		10	24		2,64	3,17
	6	195	AB	98 - BOSCO MISTO	01		4	29		0,44	0,16
284	6	196	AA	1 - SEMINATIVO	02		40	17		16,60	13,48
	6	196	AB	98 - BOSCO MISTO	01		10	94		1,13	0,40
285	6	200		101 - INCOLT PROD	01		16	48		0,68	0,26



Direzione provinciale di CUNEO

Ufficio provinciale – Territorio

**Particelle catastali aggiornate sulla base del contenuto delle
dichiarazioni presentate agli Organismi Pagatori nell'anno 2024
(ai sensi del comma 33 dell'art. 2 del D.L. 3.10.2006, n. 262, convertito con
modificazioni dalla legge 24.11.2006, n. 286, e successive modificazioni)**

Comune di VICOFORTE (Codice nazionale: L841)

TOTALE PARTICELLE: 1005

DATI IDENTIFICATIVI				DATI DI CLASSAMENTO							
N.	Foglio	Part	Porz	Qualità	Classe	Superficie (m ²)			Deduzioni	Reddito dominicale (€)	Reddito agrario (€)
						Ha	Are	Ca			
286	6	210		8 - PRATO	02		2	73		0,78	0,56
287	6	213	AA	98 - BOSCO MISTO	01		9	17		0,95	0,33
	6	213	AB	1 - SEMINATIVO	02		12	67		5,23	4,25
288	6	218	AA	1 - SEMINATIVO	02		32	57		13,46	10,93
	6	218	AB	98 - BOSCO MISTO	01		7	56		0,78	0,27
289	6	238	AA	98 - BOSCO MISTO	01		39	50		4,08	1,43
	6	238	AB	101 - INCOLT PROD	01		26	03		1,08	0,40
290	6	242		101 - INCOLT PROD	01		5	96		0,25	0,09
291	6	243		101 - INCOLT PROD	01		27	10		1,12	0,42
292	6	244		101 - INCOLT PROD	01		15	86		0,66	0,25
293	6	245		101 - INCOLT PROD	01		9	60		0,40	0,15
294	6	246		101 - INCOLT PROD	01		18	82		0,78	0,29
295	6	251		101 - INCOLT PROD	01		19	06		0,79	0,30
296	6	252	AA	98 - BOSCO MISTO	01		42	73		4,41	1,54
	6	252	AB	92 - PASCOLO ARB	01			36		0,08	0,04
	6	252	AC	1 - SEMINATIVO	02		98	41		40,66	33,04
297	6	267		8 - PRATO	02		3	45		0,98	0,71
298	6	268		8 - PRATO	02		21	22		6,03	4,38
299	6	291		8 - PRATO	02		30	80		8,75	6,36
300	6	297		8 - PRATO	02		8	84		2,51	1,83
301	6	299		8 - PRATO	02		11	84		3,36	2,45
302	6	300		8 - PRATO	02		21	05		5,98	4,35
303	6	308	AA	92 - PASCOLO ARB	01		4	10		0,95	0,42
	6	308	AB	98 - BOSCO MISTO	01		26	22		2,71	0,95
304	6	328		8 - PRATO	02		26	73		7,59	5,52
305	6	335	AA	98 - BOSCO MISTO	01		14	35		1,48	0,52
	6	335	AB	8 - PRATO	02		15	15		4,30	3,13
306	6	336		98 - BOSCO MISTO	01			80		0,08	0,03
307	6	337		98 - BOSCO MISTO	01		38	72		4,00	1,40
308	6	354		98 - BOSCO MISTO	01		6	70		0,69	0,24
309	6	355		101 - INCOLT PROD	01		64	30		2,66	1,00
310	6	358	AA	98 - BOSCO MISTO	01		15	23		1,57	0,55
	6	358	AB	8 - PRATO	02		3	77		1,07	0,78



Direzione provinciale di CUNEO

Ufficio provinciale – Territorio

**Particelle catastali aggiornate sulla base del contenuto delle
dichiarazioni presentate agli Organismi Pagatori nell'anno 2024
(ai sensi del comma 33 dell'art. 2 del D.L. 3.10.2006, n. 262, convertito con
modificazioni dalla legge 24.11.2006, n. 286, e successive modificazioni)**

Comune di VICOFORTE (Codice nazionale: L841)

TOTALE PARTICELLE: 1005

DATI IDENTIFICATIVI				DATI DI CLASSAMENTO							
N.	Foglio	Part	Porz	Qualità	Classe	Superficie (m ²)			Deduzioni	Reddito dominicale (€)	Reddito agrario (€)
						Ha	Are	Ca			
311	6	361	AA	1 - SEMINATIVO	02		20	87		8,62	7,01
	6	361	AB	98 - BOSCO MISTO	01			36		0,04	0,01
312	6	372	AA	98 - BOSCO MISTO	01		1	22		0,13	0,04
	6	372	AB	1 - SEMINATIVO	02		36	94		15,26	12,40
	6	372	AC	8 - PRATO	02		1	97		0,56	0,41
313	6	379	AA	92 - PASCOLO ARB	01		2	26		0,53	0,23
	6	379	AB	98 - BOSCO MISTO	01		4	97		0,51	0,18
314	6	419		8 - PRATO	02		36	44		10,35	7,53
315	6	712	AA	8 - PRATO	02		6	71		1,91	1,39
	6	712	AB	47 - FRUTTETO	00		10	45		21,59	8,91
316	7	20		98 - BOSCO MISTO	02		23	73		1,96	0,61
317	7	35	AA	77 - PESCHETO	00		29	69		61,33	25,30
	7	35	AB	105 - PERETO	00		6	97		14,40	5,94
318	7	36	AA	77 - PESCHETO	00		4	85		10,02	4,13
	7	36	AB	47 - FRUTTETO	00		11	67		24,11	9,94
319	7	42		1 - SEMINATIVO	02		14	98		6,19	5,03
320	7	63	AA	98 - BOSCO MISTO	02		2	50		0,21	0,06
	7	63	AB	9 - PRATO IRRIG	01		1	81		0,84	0,79
321	7	64	AA	1 - SEMINATIVO	02		26	85		11,09	9,01
	7	64	AB	98 - BOSCO MISTO	02		4	37		0,36	0,11
322	7	66	AA	8 - PRATO	03		4	17		0,86	0,75
	7	66	AB	98 - BOSCO MISTO	02		4	19		0,35	0,11
323	7	141	AA	1 - SEMINATIVO	02		32	26		13,33	10,83
	7	141	AB	98 - BOSCO MISTO	02		14	57		1,20	0,38
324	7	142	AA	1 - SEMINATIVO	03		7	18		1,85	2,22
	7	142	AB	98 - BOSCO MISTO	02		4	90		0,40	0,13
325	7	153	AA	8 - PRATO	03		21	83		4,51	3,95
	7	153	AB	98 - BOSCO MISTO	02	1	08	95		9,00	2,81
326	7	154	AA	8 - PRATO	03	1	32	15		27,30	23,89
	7	154	AB	98 - BOSCO MISTO	02		8	20		0,68	0,21
327	7	157		98 - BOSCO MISTO	02		60	25		4,98	1,56
328	7	158		101 - INCOLT PROD	01		52	54		2,17	0,81
329	7	159	AA	98 - BOSCO MISTO	02			72		0,06	0,02



Direzione provinciale di CUNEO

Ufficio provinciale – Territorio

**Particelle catastali aggiornate sulla base del contenuto delle
dichiarazioni presentate agli Organismi Pagatori nell'anno 2024
(ai sensi del comma 33 dell'art. 2 del D.L. 3.10.2006, n. 262, convertito con
modificazioni dalla legge 24.11.2006, n. 286, e successive modificazioni)**

Comune di VICOFORTE (Codice nazionale: L841)

TOTALE PARTICELLE: 1005

DATI IDENTIFICATIVI				DATI DI CLASSAMENTO							
N.	Foglio	Part	Porz	Qualità	Classe	Superficie (m ²)			Deduzioni	Reddito dominicale (€)	Reddito agrario (€)
						Ha	Are	Ca			
	7	159	AB	101 - INCOLT PROD	01		33	56		1,39	0,52
330	7	160		101 - INCOLT PROD	01		10	75		0,44	0,17
331	7	161		98 - BOSCO MISTO	02	1	13	12		9,35	2,92
332	7	162		98 - BOSCO MISTO	02		10	45		0,86	0,27
333	7	164	AA	47 - FRUTTETO	00		17	32		35,78	14,76
	7	164	AB	98 - BOSCO MISTO	02		1	43		0,12	0,04
334	7	165	AA	77 - PESCHETO	00		28	36		58,59	24,17
	7	165	AB	47 - FRUTTETO	00		77	92		160,97	66,40
335	7	166	AA	77 - PESCHETO	00		45	72		94,45	38,96
	7	166	AB	47 - FRUTTETO	00		5	55		11,47	4,73
336	7	168		77 - PESCHETO	00		2	18		4,50	1,86
337	7	169	AA	98 - BOSCO MISTO	02			38		0,03	0,01
	7	169	AB	8 - PRATO	03			92		0,19	0,17
	7	169	AC	77 - PESCHETO	00		3	85		7,95	3,28
338	7	170		98 - BOSCO MISTO	02		11	35		0,94	0,29
339	7	171		98 - BOSCO MISTO	02		4	61		0,38	0,12
340	7	195		98 - BOSCO MISTO	02		45	06		3,72	1,16
341	7	204	AA	98 - BOSCO MISTO	02		16	12		1,33	0,42
	7	204	AB	47 - FRUTTETO	00		1	67		3,45	1,42
	7	204	AC	1 - SEMINATIVO	02		1	30		0,54	0,44
342	7	220		1 - SEMINATIVO	02		29	43		12,16	9,88
343	7	224	AA	47 - FRUTTETO	00		18	41		38,03	15,69
	7	224	AB	1 - SEMINATIVO	02		18	65		7,71	6,26
	7	224	AC	77 - PESCHETO	00		9	00		18,59	7,67
344	7	247	AA	47 - FRUTTETO	00		12	58		25,99	10,72
	7	247	AB	77 - PESCHETO	00		5	11		10,56	4,35
345	7	270	AA	8 - PRATO	03		3	85		0,80	0,70
	7	270	AB	77 - PESCHETO	00			89		1,84	0,76
	7	270	AC	98 - BOSCO MISTO	02			42		0,03	0,01
346	7	281	AA	77 - PESCHETO	00		11	72		24,21	9,99
	7	281	AB	47 - FRUTTETO	00		2	60		5,37	2,22
347	7	536		47 - FRUTTETO	00		11	81		24,40	10,06
348	7	539		47 - FRUTTETO	00		14	07		29,07	11,99



Direzione provinciale di CUNEO


Ufficio provinciale – Territorio

**Particelle catastali aggiornate sulla base del contenuto delle
dichiarazioni presentate agli Organismi Pagatori nell'anno 2024
(ai sensi del comma 33 dell'art. 2 del D.L. 3.10.2006, n. 262, convertito con
modificazioni dalla legge 24.11.2006, n. 286, e successive modificazioni)**

Comune di VICOFORTE (Codice nazionale: L841)

TOTALE PARTICELLE: 1005

DATI IDENTIFICATIVI				DATI DI CLASSAMENTO							
N.	Foglio	Part	Porz	Qualità	Classe	Superficie (m ²)			Deduzioni	Reddito dominicale (€)	Reddito agrario (€)
						Ha	Are	Ca			
349	7	568		8 - PRATO	03		27	24		5,63	4,92
350	7	574	AA	98 - BOSCO MISTO	02		4	81		0,40	0,12
	7	574	AB	1 - SEMINATIVO	02		38	62		15,96	12,96
351	7	577		98 - BOSCO MISTO	02		1	55		0,13	0,04
352	7	580		98 - BOSCO MISTO	02		33	37		2,76	0,86
353	8	26		8 - PRATO	02		25	43		7,22	5,25
354	8	45	AA	8 - PRATO	02		46	81		13,30	9,67
	8	45	AB	98 - BOSCO MISTO	01		3	67		0,38	0,13
355	8	47		1 - SEMINATIVO	03		14	31		3,70	4,43
356	8	68		8 - PRATO	02		32	80		9,32	6,78
357	8	69		8 - PRATO	02		8	54		2,43	1,76
358	8	70		8 - PRATO	02		6	96		1,98	1,44
359	8	71		8 - PRATO	02		9	46		2,69	1,95
360	8	87	AA	8 - PRATO	02		41	12		11,68	8,49
	8	87	AB	98 - BOSCO MISTO	01		18	41		1,90	0,67
361	8	95	AA	98 - BOSCO MISTO	01		1	90		0,20	0,07
	8	95	AB	1 - SEMINATIVO	03		19	07		4,92	5,91
362	8	96	AA	98 - BOSCO MISTO	01		2	21		0,23	0,08
	8	96	AB	1 - SEMINATIVO	03		32	03		8,27	9,93
363	8	97	AA	1 - SEMINATIVO	03		49	91		12,89	15,47
	8	97	AB	98 - BOSCO MISTO	01		1	04		0,11	0,04
364	8	98	AA	1 - SEMINATIVO	03		21	07		5,44	6,53
	8	98	AB	98 - BOSCO MISTO	01		6	95		0,72	0,25
365	8	102	AA	1 - SEMINATIVO	03		83	93		21,67	26,01
	8	102	AB	47 - FRUTTETO	00		1	27		2,62	1,08
	8	102	AC	98 - BOSCO MISTO	01		14	35		1,48	0,52
366	8	103	AA	29 - VIGNETO	03		37	53		26,17	17,44
	8	103	AB	1 - SEMINATIVO	03		13	61		3,51	4,22
	8	103	AC	98 - BOSCO MISTO	01		3	68		0,38	0,13
367	8	122	AA	1 - SEMINATIVO	03		54	11		13,97	16,77
	8	122	AB	98 - BOSCO MISTO	01		1	43		0,15	0,05
368	8	160		98 - BOSCO MISTO	01		3	42		0,35	0,12
369	8	172	AA	1 - SEMINATIVO	03			60		0,15	0,19



Direzione provinciale di CUNEO

Ufficio provinciale – Territorio

**Particelle catastali aggiornate sulla base del contenuto delle
dichiarazioni presentate agli Organismi Pagatori nell'anno 2024
(ai sensi del comma 33 dell'art. 2 del D.L. 3.10.2006, n. 262, convertito con
modificazioni dalla legge 24.11.2006, n. 286, e successive modificazioni)**

Comune di VICOFORTE (Codice nazionale: L841)

TOTALE PARTICELLE: 1005

DATI IDENTIFICATIVI				DATI DI CLASSAMENTO							
N.	Foglio	Part	Porz	Qualità	Classe	Superficie (m ²)			Deduzioni	Reddito dominicale (€)	Reddito agrario (€)
						Ha	Are	Ca			
	8	172	AB	98 - BOSCO MISTO	01		2	83		0,29	0,10
370	8	173		1 - SEMINATIVO	03		9	12		2,36	2,83
371	8	174	AA	1 - SEMINATIVO	03		2	80		0,72	0,87
	8	174	AB	98 - BOSCO MISTO	01		5	18		0,54	0,19
372	8	175	AA	47 - FRUTTETO	00		2	59		5,35	2,21
	8	175	AB	1 - SEMINATIVO	03		18	85		4,87	5,84
373	8	183	AA	98 - BOSCO MISTO	01		1	22		0,13	0,04
	8	183	AB	1 - SEMINATIVO	02		24	83		10,26	8,34
374	8	184	AA	98 - BOSCO MISTO	01		1	01		0,10	0,04
	8	184	AB	1 - SEMINATIVO	02		8	63		3,57	2,90
375	8	185	AA	1 - SEMINATIVO	03		22	58		5,83	7,00
	8	185	AB	98 - BOSCO MISTO	01		2	92		0,30	0,11
376	8	187	AA	1 - SEMINATIVO	03		17	50		4,52	5,42
	8	187	AB	98 - BOSCO MISTO	01		2	22		0,23	0,08
377	8	193	AA	9 - PRATO IRRIG	01		36	45		16,94	16,00
	8	193	AB	98 - BOSCO MISTO	01		11	72		1,21	0,42
378	8	202	AA	47 - FRUTTETO	00			36		0,74	0,31
	8	202	AB	98 - BOSCO MISTO	01		3	54		0,37	0,13
	8	202	AC	1 - SEMINATIVO	03		3	83		0,99	1,19
379	8	236		1 - SEMINATIVO	03		23	71		6,12	7,35
380	8	314		1 - SEMINATIVO	03		7	72		1,99	2,39
381	8	335	AA	10 - PRATO ARBOR	02		1	89		0,59	0,34
	8	335	AB	1 - SEMINATIVO	03		5	46		1,41	1,69
382	8	358	AA	98 - BOSCO MISTO	01		17	01		1,76	0,61
	8	358	AB	101 - INCOLT PROD	01		27	09		1,12	0,42
383	8	453		8 - PRATO	02		15	63		4,44	3,23
384	8	456		8 - PRATO	02		13	87		3,94	2,87
385	8	463		8 - PRATO	02		29	60		8,41	6,11
386	8	1355	AA	1 - SEMINATIVO	03		65	59		16,94	20,32
	8	1355	AB	98 - BOSCO MISTO	01		7	22		0,75	0,26
387	9	1	AA	98 - BOSCO MISTO	02		1	48		0,12	0,04
	9	1	AB	1 - SEMINATIVO	03		10	04		2,59	3,11
388	9	4	AA	1 - SEMINATIVO	03		31	74		8,20	9,84



Direzione provinciale di CUNEO

Ufficio provinciale – Territorio

**Particelle catastali aggiornate sulla base del contenuto delle
dichiarazioni presentate agli Organismi Pagatori nell'anno 2024
(ai sensi del comma 33 dell'art. 2 del D.L. 3.10.2006, n. 262, convertito con
modificazioni dalla legge 24.11.2006, n. 286, e successive modificazioni)**

Comune di VICOFORTE (Codice nazionale: L841)

TOTALE PARTICELLE: 1005

DATI IDENTIFICATIVI				DATI DI CLASSAMENTO							
N.	Foglio	Part	Porz	Qualità	Classe	Superficie (m ²)			Deduzioni	Reddito dominicale (€)	Reddito agrario (€)
						Ha	Are	Ca			
	9	4	AB	98 - BOSCO MISTO	02		10	00		0,83	0,26
389	9	10	AA	98 - BOSCO MISTO	02		24	90		2,06	0,64
	9	10	AB	1 - SEMINATIVO	03		20	63		5,33	6,39
390	9	12		1 - SEMINATIVO	03		25	65		6,62	7,95
391	9	20		98 - BOSCO MISTO	02		2	97		0,25	0,08
392	9	23	AA	98 - BOSCO MISTO	02			43		0,04	0,01
	9	23	AB	1 - SEMINATIVO	03		17	06		4,41	5,29
393	9	61		98 - BOSCO MISTO	02		2	31		0,19	0,06
394	9	62		98 - BOSCO MISTO	02		3	93		0,32	0,10
395	9	65		98 - BOSCO MISTO	02		3	61		0,30	0,09
396	9	66		98 - BOSCO MISTO	02		4	13		0,34	0,11
397	9	85	AA	98 - BOSCO MISTO	02		3	23		0,27	0,08
	9	85	AB	8 - PRATO	03			50		0,10	0,09
398	9	103		8 - PRATO	03		12	95		2,68	2,34
399	9	112	AA	98 - BOSCO MISTO	02		31	69		2,62	0,82
	9	112	AB	1 - SEMINATIVO	03		4	03		1,04	1,25
400	9	113	AA	98 - BOSCO MISTO	02		2	16		0,18	0,06
	9	113	AB	1 - SEMINATIVO	03		26	88		6,94	8,33
401	9	114	AA	1 - SEMINATIVO	03		44	36		11,46	13,75
	9	114	AB	98 - BOSCO MISTO	02		6	20		0,51	0,16
402	9	117	AA	98 - BOSCO MISTO	02		1	56		0,13	0,04
	9	117	AB	1 - SEMINATIVO	03		22	89		5,91	7,09
403	9	122		101 - INCOLT PROD	01		14	35		0,59	0,22
404	9	123	AA	98 - BOSCO MISTO	02		5	81		0,48	0,15
	9	123	AB	101 - INCOLT PROD	01		37	20		1,54	0,58
405	9	149	AA	98 - BOSCO MISTO	02		17	12		1,41	0,44
	9	149	AB	1 - SEMINATIVO	03			42		0,11	0,13
406	9	169	AA	1 - SEMINATIVO	02		1	97		0,81	0,66
	9	169	AB	10 - PRATO ARBOR	03			54		0,10	0,08
407	9	170	AA	1 - SEMINATIVO	03		12	34		3,19	3,82
	9	170	AB	98 - BOSCO MISTO	02		5	39		0,45	0,14
	9	170	AC	10 - PRATO ARBOR	03			97		0,18	0,15
408	9	186		8 - PRATO	03		3	90		0,81	0,70



Direzione provinciale di CUNEO


Ufficio provinciale – Territorio

**Particelle catastali aggiornate sulla base del contenuto delle
dichiarazioni presentate agli Organismi Pagatori nell'anno 2024
(ai sensi del comma 33 dell'art. 2 del D.L. 3.10.2006, n. 262, convertito con
modificazioni dalla legge 24.11.2006, n. 286, e successive modificazioni)**

Comune di VICOFORTE (Codice nazionale: L841)

TOTALE PARTICELLE: 1005

DATI IDENTIFICATIVI				DATI DI CLASSAMENTO							
N.	Foglio	Part	Porz	Qualità	Classe	Superficie (m ²)			Deduzioni	Reddito dominicale (€)	Reddito agrario (€)
						Ha	Are	Ca			
409	9	189		8 - PRATO	03		2	03		0,42	0,37
410	9	190		8 - PRATO	03		2	35		0,49	0,42
411	9	191		8 - PRATO	03		7	66		1,58	1,38
412	9	192	AA	8 - PRATO	03		10	77		2,22	1,95
	9	192	AB	98 - BOSCO MISTO	02			98		0,08	0,03
413	9	198		1 - SEMINATIVO	03		6	73		1,74	2,09
414	9	199	AA	98 - BOSCO MISTO	02			69		0,06	0,02
	9	199	AB	8 - PRATO	03		9	49		1,96	1,72
415	9	200	AA	98 - BOSCO MISTO	02			99		0,08	0,03
	9	200	AB	8 - PRATO	03		4	84		1,00	0,87
416	9	201		8 - PRATO	03		2	45		0,51	0,44
417	9	202		8 - PRATO	03		10	42		2,15	1,88
418	9	204	AA	8 - PRATO	03		6	68		1,38	1,21
	9	204	AB	98 - BOSCO MISTO	02		2	48		0,20	0,06
419	9	206	AA	1 - SEMINATIVO	03		5	94		1,53	1,84
	9	206	AB	98 - BOSCO MISTO	02		1	21		0,10	0,03
420	9	208	AA	98 - BOSCO MISTO	02		41	71		3,45	1,08
	9	208	AB	1 - SEMINATIVO	03		90	50		23,37	28,04
421	9	217	AA	98 - BOSCO MISTO	02			70		0,06	0,02
	9	217	AB	1 - SEMINATIVO	02		1	74		0,72	0,58
422	9	248	AA	98 - BOSCO MISTO	02		5	06		0,42	0,13
	9	248	AB	8 - PRATO	03		21	47		4,44	3,88
423	9	257		8 - PRATO	03		9	86		2,04	1,78
424	9	293		8 - PRATO	03		7	94		1,64	1,44
425	9	312		1 - SEMINATIVO	03		15	60		4,03	4,83
426	9	313		1 - SEMINATIVO	03		16	77		4,33	5,20
427	9	324	AA	8 - PRATO	03		19	80		4,09	3,58
	9	324	AB	47 - FRUTTETO	00			36		0,74	0,31
	9	324	AC	10 - PRATO ARBOR	03			33		0,06	0,05
	9	324	AD	98 - BOSCO MISTO	02		1	32		0,11	0,03
428	9	326	AA	1 - SEMINATIVO	03		9	35		2,41	2,90
	9	326	AB	98 - BOSCO MISTO	02			95		0,08	0,02
429	9	329		98 - BOSCO MISTO	02		4	60		0,38	0,12



Direzione provinciale di CUNEO


Ufficio provinciale – Territorio

**Particelle catastali aggiornate sulla base del contenuto delle
dichiarazioni presentate agli Organismi Pagatori nell'anno 2024
(ai sensi del comma 33 dell'art. 2 del D.L. 3.10.2006, n. 262, convertito con
modificazioni dalla legge 24.11.2006, n. 286, e successive modificazioni)**

Comune di VICOFORTE (Codice nazionale: L841)

TOTALE PARTICELLE: 1005

DATI IDENTIFICATIVI				DATI DI CLASSAMENTO							
N.	Foglio	Part	Porz	Qualità	Classe	Superficie (m ²)			Deduzioni	Reddito domenicale (€)	Reddito agrario (€)
						Ha	Are	Ca			
430	9	331	AA	8 - PRATO	03		8	57		1,77	1,55
	9	331	AB	98 - BOSCO MISTO	02		6	54		0,54	0,17
	9	331	AC	59 - CAST FRUTTO	03		21	29		1,87	0,88
431	9	338		8 - PRATO	03		5	49		1,13	0,99
432	9	367		8 - PRATO	03		9	13		1,89	1,65
433	9	369		8 - PRATO	03		4	54		0,94	0,82
434	9	381	AA	1 - SEMINATIVO	03		17	38		4,49	5,39
	9	381	AB	98 - BOSCO MISTO	02		4	82		0,40	0,12
435	9	382	AA	98 - BOSCO MISTO	02		8	52		0,70	0,22
	9	382	AB	1 - SEMINATIVO	03		17	28		4,46	5,35
436	9	532		8 - PRATO	03		27	98		5,78	5,06
437	9	535		8 - PRATO	03		18	29		3,78	3,31
438	9	537	AA	98 - BOSCO MISTO	02		1	08		0,09	0,03
	9	537	AB	8 - PRATO	02		2	88		0,82	0,59
439	9	539	AA	8 - PRATO	02		13	95		3,96	2,88
	9	539	AB	98 - BOSCO MISTO	02		7	12		0,59	0,18
440	9	545		8 - PRATO	03		3	36		0,69	0,61
441	9	555		8 - PRATO	03		11	06		2,28	2,00
442	9	557		8 - PRATO	03		5	66		1,17	1,02
443	9	559		8 - PRATO	03		3	98		0,82	0,72
444	9	561		8 - PRATO	03		9	47		1,96	1,71
445	9	566		8 - PRATO	03		39	64		8,19	7,17
446	9	571		8 - PRATO	03		28	21		5,83	5,10
447	10	33	AA	1 - SEMINATIVO	02		32	66		13,49	10,96
	10	33	AB	98 - BOSCO MISTO	02		14	96		1,24	0,39
448	10	83		1 - SEMINATIVO	03		9	16		2,37	2,84
449	10	102	AA	1 - SEMINATIVO	03		30	42		7,86	9,43
	10	102	AB	98 - BOSCO MISTO	02			74		0,06	0,02
450	10	106		8 - PRATO	03		15	78		3,26	2,85
451	10	107	AA	8 - PRATO	03		5	55		1,15	1,00
	10	107	AB	98 - BOSCO MISTO	02		1	35		0,11	0,03
452	10	113		8 - PRATO	03		45	59		9,42	8,24
453	10	125		8 - PRATO	03		2	69		0,56	0,49



Direzione provinciale di CUNEO

Ufficio provinciale – Territorio

**Particelle catastali aggiornate sulla base del contenuto delle
dichiarazioni presentate agli Organismi Pagatori nell'anno 2024
(ai sensi del comma 33 dell'art. 2 del D.L. 3.10.2006, n. 262, convertito con
modificazioni dalla legge 24.11.2006, n. 286, e successive modificazioni)**

Comune di VICOFORTE (Codice nazionale: L841)

TOTALE PARTICELLE: 1005

DATI IDENTIFICATIVI				DATI DI CLASSAMENTO							
N.	Foglio	Part	Porz	Qualità	Classe	Superficie (m ²)			Deduzioni	Reddito dominicale (€)	Reddito agrario (€)
						Ha	Are	Ca			
454	10	126	AA	8 - PRATO	03		40	84		8,44	7,38
	10	126	AB	98 - BOSCO MISTO	02		10	39		0,86	0,27
455	10	128		8 - PRATO	03		3	39		0,70	0,61
456	10	131	AA	98 - BOSCO MISTO	02		2	81		0,23	0,07
	10	131	AB	1 - SEMINATIVO	03		40	44		10,44	12,53
457	10	144		92 - PASCOLO ARB	01		7	22		1,68	0,75
458	10	148	AA	1 - SEMINATIVO	04		25	02		3,23	7,11
	10	148	AB	8 - PRATO	03			79		0,16	0,14
	10	148	AC	92 - PASCOLO ARB	01		8	47		1,97	0,87
459	10	155	AA	98 - BOSCO MISTO	02			87		0,07	0,02
	10	155	AB	1 - SEMINATIVO	02		10	00		4,13	3,36
460	10	160	AA	1 - SEMINATIVO	02		29	25		12,09	9,82
	10	160	AB	98 - BOSCO MISTO	02		1	96		0,16	0,05
461	10	166	AA	92 - PASCOLO ARB	01		20	19		4,69	2,09
	10	166	AB	98 - BOSCO MISTO	02		10	27		0,85	0,27
462	10	184	AA	1 - SEMINATIVO	03		1	66		0,43	0,51
	10	184	AB	8 - PRATO	03		1	28		0,26	0,23
	10	184	AC	98 - BOSCO MISTO	02		16	88		1,39	0,44
463	10	187	AA	8 - PRATO	03		12	10		2,50	2,19
	10	187	AB	98 - BOSCO MISTO	02		34	47		2,85	0,89
464	10	189	AA	98 - BOSCO MISTO	02		1	01		0,08	0,03
	10	189	AB	8 - PRATO	03		5	93		1,23	1,07
465	10	198	AA	98 - BOSCO MISTO	02		1	76		0,15	0,05
	10	198	AB	1 - SEMINATIVO	02		18	24		7,54	6,12
466	10	203	AA	1 - SEMINATIVO	03		50	23		12,97	15,56
	10	203	AB	98 - BOSCO MISTO	02		10	14		0,84	0,26
467	10	210	AA	1 - SEMINATIVO	02		16	25		6,71	5,46
	10	210	AB	98 - BOSCO MISTO	02			53		0,04	0,01
468	10	211	AA	8 - PRATO	03		3	57		0,74	0,65
	10	211	AB	98 - BOSCO MISTO	02		3	13		0,26	0,08
469	10	218	AA	98 - BOSCO MISTO	02		3	93		0,32	0,10
	10	218	AB	1 - SEMINATIVO	03		30	14		7,78	9,34
470	10	219	AA	98 - BOSCO MISTO	02		31	75		2,62	0,82



Direzione provinciale di CUNEO

Ufficio provinciale – Territorio

**Particelle catastali aggiornate sulla base del contenuto delle
dichiarazioni presentate agli Organismi Pagatori nell'anno 2024
(ai sensi del comma 33 dell'art. 2 del D.L. 3.10.2006, n. 262, convertito con
modificazioni dalla legge 24.11.2006, n. 286, e successive modificazioni)**

Comune di VICOFORTE (Codice nazionale: L841)

TOTALE PARTICELLE: 1005

DATI IDENTIFICATIVI				DATI DI CLASSAMENTO							
N.	Foglio	Part	Porz	Qualità	Classe	Superficie (m ²)			Deduzioni	Reddito dominicale (€)	Reddito agrario (€)
						Ha	Are	Ca			
	10	219	AB	1 - SEMINATIVO	02		15	89		6,57	5,33
471	10	229		98 - BOSCO MISTO	02			71		0,06	0,02
472	10	231	AA	1 - SEMINATIVO	02		33	60		13,88	11,28
	10	231	AB	98 - BOSCO MISTO	02		8	29		0,69	0,21
473	10	235	AA	98 - BOSCO MISTO	02		8	47		0,70	0,22
	10	235	AB	1 - SEMINATIVO	02		76	61		31,65	25,72
474	10	256	AA	98 - BOSCO MISTO	02		1	43		0,12	0,04
	10	256	AB	1 - SEMINATIVO	02		34	84		14,39	11,70
475	10	271	AA	98 - BOSCO MISTO	02		1	93		0,16	0,05
	10	271	AB	101 - INCOLT PROD	01		38	19		1,58	0,59
476	10	295	AA	98 - BOSCO MISTO	02		2	18		0,18	0,06
	10	295	AB	1 - SEMINATIVO	02		13	00		5,37	4,36
477	10	415	AA	92 - PASCOLO ARB	01		26	32		6,12	2,72
	10	415	AB	1 - SEMINATIVO	03		6	43		1,66	1,99
478	10	447	AA	98 - BOSCO MISTO	02		2	68		0,22	0,07
	10	447	AB	8 - PRATO	03		34	45		7,12	6,23
479	11	5		1 - SEMINATIVO	03		18	75		4,84	5,81
480	11	7	AA	1 - SEMINATIVO	04		23	77		3,07	6,75
	11	7	AB	10 - PRATO ARBOR	02		1	19		0,37	0,22
481	11	26		1 - SEMINATIVO	03		25	95		6,70	8,04
482	11	27		1 - SEMINATIVO	03		11	58		2,99	3,59
483	11	28		1 - SEMINATIVO	03		33	26		8,59	10,31
484	11	32	AA	1 - SEMINATIVO	03		13	67		3,53	4,24
	11	32	AB	47 - FRUTTETO	00		5	28		10,91	4,50
485	11	33	AA	1 - SEMINATIVO	03		4	64		1,20	1,44
	11	33	AB	47 - FRUTTETO	00		3	29		6,80	2,80
486	11	35		1 - SEMINATIVO	03		35	23		9,10	10,92
487	11	52		59 - CAST FRUTTO	02		4	13		0,43	0,28
488	11	54		59 - CAST FRUTTO	02		11	32		1,17	0,76
489	11	55		59 - CAST FRUTTO	02		9	27		0,96	0,62
490	11	65	AA	98 - BOSCO MISTO	02		2	22		0,18	0,06
	11	65	AB	1 - SEMINATIVO	04		30	13		3,89	8,56
491	11	70	AA	1 - SEMINATIVO	04		3	27		0,42	0,93



Direzione provinciale di CUNEO

Ufficio provinciale – Territorio

**Particelle catastali aggiornate sulla base del contenuto delle
dichiarazioni presentate agli Organismi Pagatori nell'anno 2024
(ai sensi del comma 33 dell'art. 2 del D.L. 3.10.2006, n. 262, convertito con
modificazioni dalla legge 24.11.2006, n. 286, e successive modificazioni)**

Comune di VICOFORTE (Codice nazionale: L841)

TOTALE PARTICELLE: 1005

DATI IDENTIFICATIVI				DATI DI CLASSAMENTO							
N.	Foglio	Part	Porz	Qualità	Classe	Superficie (m ²)			Deduzioni	Reddito dominicale (€)	Reddito agrario (€)
						Ha	Are	Ca			
	11	70	AB	47 - FRUTTETO	00			78		1,61	0,66
492	11	84	AA	98 - BOSCO MISTO	02		4	77		0,39	0,12
	11	84	AB	1 - SEMINATIVO	04		16	07		2,07	4,56
493	11	85	AA	98 - BOSCO MISTO	02		3	17		0,26	0,08
	11	85	AB	1 - SEMINATIVO	03		4	80		1,24	1,49
494	11	92		98 - BOSCO MISTO	02		11	27		0,93	0,29
495	11	95		8 - PRATO	03		32	31		6,67	5,84
496	11	96		8 - PRATO	03		12	84		2,65	2,32
497	11	102		8 - PRATO	03		8	37		1,73	1,51
498	11	118		8 - PRATO	03		28	88		5,97	5,22
499	11	124	AA	10 - PRATO ARBOR	02		1	59		0,49	0,29
	11	124	AB	8 - PRATO	03		43	24		8,93	7,82
500	11	125	AA	11 - PRATO IR AR	02			63		0,31	0,26
	11	125	AB	2 - SEMIN IRRIG	00		36	22		25,25	14,96
501	11	130		1 - SEMINATIVO	03		28	82		7,44	8,93
502	11	135		8 - PRATO	03		17	71		3,66	3,20
503	11	136		8 - PRATO	03		13	94		2,88	2,52
504	11	149	AA	1 - SEMINATIVO	04		23	56		3,04	6,69
	11	149	AB	10 - PRATO ARBOR	02			36		0,11	0,07
505	11	163		8 - PRATO	03		15	01		3,10	2,71
506	11	168	AA	10 - PRATO ARBOR	02			35		0,11	0,06
	11	168	AB	1 - SEMINATIVO	02		50	91		21,03	17,09
507	11	169	AA	10 - PRATO ARBOR	02			65		0,20	0,12
	11	169	AB	1 - SEMINATIVO	03		18	44		4,76	5,71
508	11	175	AA	98 - BOSCO MISTO	02		4	55		0,38	0,12
	11	175	AB	1 - SEMINATIVO	03		26	67		6,89	8,26
	11	175	AC	47 - FRUTTETO	00		1	67		3,45	1,42
509	11	203	AA	1 - SEMINATIVO	03		18	84		4,87	5,84
	11	203	AB	98 - BOSCO MISTO	02		2	30		0,19	0,06
510	11	220		8 - PRATO	03		11	99		2,48	2,17
511	11	233	AA	1 - SEMINATIVO	04		5	35		0,69	1,52
	11	233	AB	47 - FRUTTETO	00		8	86		18,30	7,55
512	11	234	AA	1 - SEMINATIVO	03		9	02		2,33	2,80



Direzione provinciale di CUNEO


Ufficio provinciale – Territorio

**Particelle catastali aggiornate sulla base del contenuto delle
dichiarazioni presentate agli Organismi Pagatori nell'anno 2024
(ai sensi del comma 33 dell'art. 2 del D.L. 3.10.2006, n. 262, convertito con
modificazioni dalla legge 24.11.2006, n. 286, e successive modificazioni)**

Comune di VICOFORTE (Codice nazionale: L841)

TOTALE PARTICELLE: 1005

DATI IDENTIFICATIVI				DATI DI CLASSAMENTO							
N.	Foglio	Part	Porz	Qualità	Classe	Superficie (m ²)			Deduzioni	Reddito dominicale (€)	Reddito agrario (€)
						Ha	Are	Ca			
	11	234	AB	47 - FRUTTETO	00		13	32		27,52	11,35
	11	234	AC	92 - PASCOLO ARB	01		1	96		0,46	0,20
513	11	235		8 - PRATO	03		37	89		7,83	6,85
514	11	236		8 - PRATO	03		6	23		1,29	1,13
515	11	268	AA	1 - SEMINATIVO	03		1	70		0,44	0,53
	11	268	AB	98 - BOSCO MISTO	02		6	86		0,57	0,18
516	11	270		1 - SEMINATIVO	03		12	78		3,30	3,96
517	11	288	AA	8 - PRATO	03		20	68		4,27	3,74
	11	288	AB	98 - BOSCO MISTO	02		4	94		0,41	0,13
518	11	296		8 - PRATO	03		14	36		2,97	2,60
519	11	297	AA	8 - PRATO	03		14	93		3,08	2,70
	11	297	AB	98 - BOSCO MISTO	02			57		0,05	0,01
520	11	319	AA	1 - SEMINATIVO	03			39		0,10	0,12
	11	319	AB	98 - BOSCO MISTO	02		17	56		1,45	0,45
521	11	323	AA	1 - SEMINATIVO	03		46	97		12,13	14,55
	11	323	AB	10 - PRATO ARBOR	02		1	23		0,38	0,22
522	11	334		59 - CAST FRUTTO	02		2	88		0,30	0,19
523	11	335		59 - CAST FRUTTO	02		4	71		0,49	0,32
524	11	339	AA	98 - BOSCO MISTO	02		1	21		0,10	0,03
	11	339	AB	1 - SEMINATIVO	04		10	80		1,39	3,07
525	11	370		8 - PRATO	03		5	25		1,08	0,95
526	11	399		1 - SEMINATIVO	03		19	68		5,08	6,10
527	11	448	AA	101 - INCOLT PROD	01			34		0,01	0,01
	11	448	AB	8 - PRATO	03		52	31		10,81	9,46
528	11	466		8 - PRATO	03		31	03		6,41	5,61
529	11	469	AA	1 - SEMINATIVO	04		22	43		2,90	6,37
	11	469	AB	98 - BOSCO MISTO	02		1	61		0,13	0,04
530	11	516		47 - FRUTTETO	00			30		0,62	0,26
531	11	649		8 - PRATO	03		9	40		1,94	1,70
532	12	31		8 - PRATO	03		18	45		3,81	3,34
533	12	48	AA	98 - BOSCO MISTO	02		25	82		2,13	0,67
	12	48	AB	8 - PRATO	03		7	51		1,55	1,36
534	12	49	AA	8 - PRATO	03		12	15		2,51	2,20



Direzione provinciale di CUNEO

Ufficio provinciale – Territorio

**Particelle catastali aggiornate sulla base del contenuto delle
dichiarazioni presentate agli Organismi Pagatori nell'anno 2024
(ai sensi del comma 33 dell'art. 2 del D.L. 3.10.2006, n. 262, convertito con
modificazioni dalla legge 24.11.2006, n. 286, e successive modificazioni)**

Comune di VICOFORTE (Codice nazionale: L841)

TOTALE PARTICELLE: 1005

DATI IDENTIFICATIVI				DATI DI CLASSAMENTO							
N.	Foglio	Part	Porz	Qualità	Classe	Superficie (m ²)			Deduzioni	Reddito dominicale (€)	Reddito agrario (€)
						Ha	Are	Ca			
	12	49	AB	98 - BOSCO MISTO	02		4	69		0,39	0,12
535	12	50	AA	8 - PRATO	03		15	28		3,16	2,76
	12	50	AB	98 - BOSCO MISTO	02		2	39		0,20	0,06
536	12	97	AA	1 - SEMINATIVO	03		8	49		2,19	2,63
	12	97	AB	98 - BOSCO MISTO	02		4	64		0,38	0,12
537	12	98	AA	1 - SEMINATIVO	03		2	87		0,74	0,89
	12	98	AB	98 - BOSCO MISTO	02		15	89		1,31	0,41
538	12	119	AA	98 - BOSCO MISTO	02		4	84		0,40	0,12
	12	119	AB	1 - SEMINATIVO	03		36	27		9,37	11,24
539	12	128	AA	98 - BOSCO MISTO	02		2	70		0,22	0,07
	12	128	AB	1 - SEMINATIVO	03			36		0,09	0,11
540	12	129	AA	98 - BOSCO MISTO	02		2	69		0,22	0,07
	12	129	AB	1 - SEMINATIVO	02		17	06		7,05	5,73
541	12	130	AA	98 - BOSCO MISTO	02		1	66		0,14	0,04
	12	130	AB	1 - SEMINATIVO	03		9	45		2,44	2,93
542	12	132	AA	1 - SEMINATIVO	03		8	68		2,24	2,69
	12	132	AB	98 - BOSCO MISTO	02		1	23		0,10	0,03
543	12	133	AA	1 - SEMINATIVO	03		6	54		1,69	2,03
	12	133	AB	98 - BOSCO MISTO	02			97		0,08	0,03
544	12	136	AA	92 - PASCOLO ARB	02		5	33		0,83	0,39
	12	136	AB	98 - BOSCO MISTO	02		17	35		1,43	0,45
	12	136	AC	29 - VIGNETO	03		5	15		3,59	2,39
545	12	145	AA	98 - BOSCO MISTO	02		7	30		0,60	0,19
	12	145	AB	1 - SEMINATIVO	02		40	01		16,53	13,43
546	12	146	AA	1 - SEMINATIVO	03		16	54		4,27	5,13
	12	146	AB	47 - FRUTTETO	00		11	98		24,75	10,21
547	12	188		47 - FRUTTETO	00		22	70		46,89	19,34
548	12	212		1 - SEMINATIVO	03		11	25		2,91	3,49
549	12	213		1 - SEMINATIVO	03		14	09		3,64	4,37
550	12	223		1 - SEMINATIVO	03		3	91		1,01	1,21
551	12	325	AA	47 - FRUTTETO	00			63		1,30	0,54
	12	325	AB	1 - SEMINATIVO	03		47	92		12,37	14,85
	12	325	AC	10 - PRATO ARBOR	02		1	60		0,50	0,29



Direzione provinciale di CUNEO

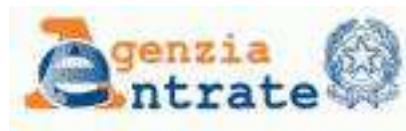
Ufficio provinciale – Territorio

**Particelle catastali aggiornate sulla base del contenuto delle
dichiarazioni presentate agli Organismi Pagatori nell'anno 2024
(ai sensi del comma 33 dell'art. 2 del D.L. 3.10.2006, n. 262, convertito con
modificazioni dalla legge 24.11.2006, n. 286, e successive modificazioni)**

Comune di VICOFORTE (Codice nazionale: L841)

TOTALE PARTICELLE: 1005

DATI IDENTIFICATIVI				DATI DI CLASSAMENTO							
N.	Foglio	Part	Porz	Qualità	Classe	Superficie (m ²)			Deduzioni	Reddito dominicale (€)	Reddito agrario (€)
						Ha	Are	Ca			
552	12	434	AA	1 - SEMINATIVO	03		20	06		5,18	6,22
	12	434	AB	98 - BOSCO MISTO	02		2	54		0,21	0,07
553	12	436	AA	47 - FRUTTETO	00		9	21		19,03	7,85
	12	436	AB	1 - SEMINATIVO	02		14	92		6,16	5,01
554	12	490	AA	1 - SEMINATIVO	03		5	48		1,42	1,70
	12	490	AB	10 - PRATO ARBOR	02		1	52		0,47	0,27
555	12	516	AA	47 - FRUTTETO	00		1	78		3,68	1,52
	12	516	AB	1 - SEMINATIVO	03		26	82		6,93	8,31
556	13	28		1 - SEMINATIVO	02		11	12		4,59	3,73
557	13	31		1 - SEMINATIVO	02		40	94		16,91	13,74
558	13	35		8 - PRATO	01		15	88		5,33	4,10
559	13	99		98 - BOSCO MISTO	01		2	40		0,25	0,09
560	13	100		98 - BOSCO MISTO	01		3	61		0,37	0,13
561	13	184		8 - PRATO	02		20	16		5,73	4,16
562	13	189		8 - PRATO	02		4	12		1,17	0,85
563	13	190		8 - PRATO	02		5	36		1,52	1,11
564	13	192		47 - FRUTTETO	00		22	18		45,82	18,90
565	13	193		8 - PRATO	02		3	58		1,02	0,74
566	13	236		8 - PRATO	02		16	96		4,82	3,50
567	13	244	AA	1 - SEMINATIVO	02		8	81		3,64	2,96
	13	244	AB	47 - FRUTTETO	00		14	24		29,42	12,13
	13	244	AC	98 - BOSCO MISTO	01		5	83		0,60	0,21
568	13	249	AA	92 - PASCOLO ARB	01			39		0,09	0,04
	13	249	AB	1 - SEMINATIVO	02		25	48		10,53	8,55
569	13	250	AA	47 - FRUTTETO	00		1	28		2,64	1,09
	13	250	AB	91 - PASCOLO	00			44		0,07	0,04
	13	250	AC	1 - SEMINATIVO	02		18	74		7,74	6,29
570	13	255		8 - PRATO	02		7	96		2,26	1,64
571	13	271	AA	1 - SEMINATIVO	02		3	14		1,30	1,05
	13	271	AB	92 - PASCOLO ARB	01		9	08		2,11	0,94
572	13	272		1 - SEMINATIVO	02		5	89		2,43	1,98
573	13	281	AA	10 - PRATO ARBOR	02		2	73		0,85	0,49
	13	281	AB	1 - SEMINATIVO	02		7	22		2,98	2,42



Direzione provinciale di CUNEO


Ufficio provinciale – Territorio

**Particelle catastali aggiornate sulla base del contenuto delle
dichiarazioni presentate agli Organismi Pagatori nell'anno 2024
(ai sensi del comma 33 dell'art. 2 del D.L. 3.10.2006, n. 262, convertito con
modificazioni dalla legge 24.11.2006, n. 286, e successive modificazioni)**

Comune di VICOFORTE (Codice nazionale: L841)

TOTALE PARTICELLE: 1005

DATI IDENTIFICATIVI				DATI DI CLASSAMENTO							
N.	Foglio	Part	Porz	Qualità	Classe	Superficie (m ²)			Deduzioni	Reddito dominicale (€)	Reddito agrario (€)
						Ha	Are	Ca			
	13	281	AC	47 - FRUTTETO	00	1	15	36		238,31	98,30
574	13	290		47 - FRUTTETO	00		18	80		38,84	16,02
575	13	291	AA	1 - SEMINATIVO	02		1	31		0,54	0,44
	13	291	AB	47 - FRUTTETO	00		8	19		16,92	6,98
576	13	396	AA	92 - PASCOLO ARB	01		7	09		1,65	0,73
	13	396	AB	1 - SEMINATIVO	02			79		0,33	0,27
577	13	400		8 - PRATO	01		6	48		2,18	1,67
578	13	405		8 - PRATO	02		23	67		6,72	4,89
579	13	413	AA	92 - PASCOLO ARB	01		5	79		1,35	0,60
	13	413	AB	98 - BOSCO MISTO	01		4	53		0,47	0,16
580	13	460	AA	8 - PRATO	02		5	66		1,61	1,17
	13	460	AB	1 - SEMINATIVO	02		13	94		5,76	4,68
581	13	697		8 - PRATO	02		4	50		1,28	0,93
582	14	140	AA	1 - SEMINATIVO	01		11	15		5,76	4,61
	14	140	AB	47 - FRUTTETO	00		75	45		155,87	64,30
	14	140	AC	10 - PRATO ARBOR	01			31		0,11	0,08
583	14	141	AA	1 - SEMINATIVO	01		21	22		10,96	8,77
	14	141	AB	47 - FRUTTETO	00		1	57		3,24	1,34
584	14	145	AA	47 - FRUTTETO	00		5	08		10,49	4,33
	14	145	AB	98 - BOSCO MISTO	01		14	57		1,50	0,53
585	14	195	AA	1 - SEMINATIVO	01		31	69		16,37	13,09
	14	195	AB	8 - PRATO	02			75		0,21	0,15
586	14	215		8 - PRATO	02		10	95		3,11	2,26
587	14	224	AA	8 - PRATO	02		26	78		7,61	5,53
	14	224	AB	47 - FRUTTETO	00		1	34		2,77	1,14
588	14	225		8 - PRATO	02		11	87		3,37	2,45
589	14	226		8 - PRATO	02		40	89		11,61	8,45
590	14	245	AA	10 - PRATO ARBOR	01			71		0,26	0,18
	14	245	AB	1 - SEMINATIVO	01		14	61		7,55	6,04
591	14	248	AA	1 - SEMINATIVO	02		37	09		15,32	12,45
	14	248	AB	10 - PRATO ARBOR	01			77		0,28	0,20
592	14	261	AA	10 - PRATO ARBOR	01		13	08		4,73	3,38
	14	261	AB	92 - PASCOLO ARB	01		1	13		0,26	0,12



Direzione provinciale di CUNEO


Ufficio provinciale – Territorio

**Particelle catastali aggiornate sulla base del contenuto delle
dichiarazioni presentate agli Organismi Pagatori nell'anno 2024
(ai sensi del comma 33 dell'art. 2 del D.L. 3.10.2006, n. 262, convertito con
modificazioni dalla legge 24.11.2006, n. 286, e successive modificazioni)**

Comune di VICOFORTE (Codice nazionale: L841)

TOTALE PARTICELLE: 1005

DATI IDENTIFICATIVI				DATI DI CLASSAMENTO							
N.	Foglio	Part	Porz	Qualità	Classe	Superficie (m ²)			Deduzioni	Reddito dominicale (€)	Reddito agrario (€)
						Ha	Are	Ca			
	14	261	AC	1 - SEMINATIVO	02		30	36		12,54	10,19
593	14	272	AA	10 - PRATO ARBOR	01			63		0,23	0,16
	14	272	AB	1 - SEMINATIVO	01		12	52		6,47	5,17
594	14	275		1 - SEMINATIVO	01		30	11		15,55	12,44
595	14	279		1 - SEMINATIVO	01		11	64		6,01	4,81
596	14	290		1 - SEMINATIVO	01		23	80		12,29	9,83
597	14	292		1 - SEMINATIVO	01		22	75		11,75	9,40
598	14	513	AA	8 - PRATO	02		23	54		6,69	4,86
	14	513	AB	47 - FRUTTETO	00			97		2,00	0,83
599	14	594		1 - SEMINATIVO	01		28	44		14,69	11,75
600	14	601		1 - SEMINATIVO	01		8	01		4,14	3,31
601	14	605	AA	92 - PASCOLO ARB	01		4	97		1,16	0,51
	14	605	AB	1 - SEMINATIVO	01		15	27		7,89	6,31
602	14	629	AA	1 - SEMINATIVO	02		14	21		5,87	4,77
	14	629	AB	10 - PRATO ARBOR	01		4	55		1,64	1,17
603	14	630	AA	10 - PRATO ARBOR	01		3	69		1,33	0,95
	14	630	AB	1 - SEMINATIVO	02		29	64		12,25	9,95
604	14	632	AA	1 - SEMINATIVO	01		13	84		7,15	5,72
	14	632	AB	98 - BOSCO MISTO	01		2	24		0,23	0,08
605	14	645	AA	98 - BOSCO MISTO	01			66		0,07	0,02
	14	645	AB	1 - SEMINATIVO	02		7	69		3,18	2,58
606	14	647	AA	98 - BOSCO MISTO	01		1	53		0,16	0,06
	14	647	AB	1 - SEMINATIVO	01		21	96		11,34	9,07
607	14	685	AA	1 - SEMINATIVO	01		25	39		13,11	10,49
	14	685	AB	47 - FRUTTETO	00			36		0,74	0,31
608	14	875		8 - PRATO	02		1	40		0,40	0,29
609	14	877		8 - PRATO	02		2	76		0,78	0,57
610	14	880		8 - PRATO	02		3	30		0,94	0,68
611	14	883		8 - PRATO	02		4	20		1,19	0,87
612	14	902		8 - PRATO	02		1	30		0,37	0,27
613	14	970	AA	8 - PRATO	02		13	34		3,79	2,76
	14	970	AB	47 - FRUTTETO	00			66		1,36	0,56
614	14	972		8 - PRATO	02		4	30		1,22	0,89



Direzione provinciale di CUNEO

Ufficio provinciale – Territorio

**Particelle catastali aggiornate sulla base del contenuto delle
dichiarazioni presentate agli Organismi Pagatori nell'anno 2024
(ai sensi del comma 33 dell'art. 2 del D.L. 3.10.2006, n. 262, convertito con
modificazioni dalla legge 24.11.2006, n. 286, e successive modificazioni)**

Comune di VICOFORTE (Codice nazionale: L841)

TOTALE PARTICELLE: 1005

DATI IDENTIFICATIVI				DATI DI CLASSAMENTO							
N.	Foglio	Part	Porz	Qualità	Classe	Superficie (m ²)			Deduzioni	Reddito dominicale (€)	Reddito agrario (€)
						Ha	Are	Ca			
615	14	973		8 - PRATO	02		5	70		1,62	1,18
616	14	974		8 - PRATO	02		22	90		6,50	4,73
617	14	1187		8 - PRATO	02		28	90		8,21	5,97
618	14	1708		1 - SEMINATIVO	01		14	83		7,66	6,13
619	14	1709		1 - SEMINATIVO	01		4	58		2,37	1,89
620	14	1710		1 - SEMINATIVO	01		14	51		7,49	6,00
621	14	1716		1 - SEMINATIVO	01		33	57		17,34	13,87
622	15	18	AA	1 - SEMINATIVO	02		7	94		3,28	2,67
	15	18	AB	98 - BOSCO MISTO	02		2	68		0,22	0,07
623	15	23	AA	1 - SEMINATIVO	03		24	09		6,22	7,46
	15	23	AB	47 - FRUTTETO	00		3	09		6,38	2,63
624	15	24	AA	1 - SEMINATIVO	02		15	81		6,53	5,31
	15	24	AB	98 - BOSCO MISTO	02		3	14		0,26	0,08
	15	24	AC	10 - PRATO ARBOR	01		1	74		0,63	0,45
625	15	25	AA	10 - PRATO ARBOR	01			94		0,34	0,24
	15	25	AB	98 - BOSCO MISTO	02		10	86		0,90	0,28
	15	25	AC	1 - SEMINATIVO	02		3	85		1,59	1,29
626	15	26	AA	98 - BOSCO MISTO	02		2	39		0,20	0,06
	15	26	AB	1 - SEMINATIVO	02		20	64		8,53	6,93
627	15	27	AA	1 - SEMINATIVO	03		26	97		6,96	8,36
	15	27	AB	10 - PRATO ARBOR	01		6	97		2,52	1,80
628	15	32		1 - SEMINATIVO	02		4	71		1,95	1,58
629	15	35	AA	1 - SEMINATIVO	02		27	30		11,28	9,16
	15	35	AB	10 - PRATO ARBOR	01			32		0,12	0,08
630	15	36	AA	10 - PRATO ARBOR	01		2	29		0,83	0,59
	15	36	AB	1 - SEMINATIVO	02		19	96		8,25	6,70
631	15	39	AA	98 - BOSCO MISTO	02			39		0,03	0,01
	15	39	AB	1 - SEMINATIVO	02		15	51		6,41	5,21
	15	39	AC	10 - PRATO ARBOR	01			55		0,20	0,14
632	15	43		1 - SEMINATIVO	02		17	25		7,13	5,79
633	15	49	AA	98 - BOSCO MISTO	02			69		0,06	0,02
	15	49	AB	1 - SEMINATIVO	02		14	42		5,96	4,84
634	15	53	AA	1 - SEMINATIVO	02		68	89		28,46	23,13



Direzione provinciale di CUNEO

Ufficio provinciale – Territorio

**Particelle catastali aggiornate sulla base del contenuto delle
dichiarazioni presentate agli Organismi Pagatori nell'anno 2024
(ai sensi del comma 33 dell'art. 2 del D.L. 3.10.2006, n. 262, convertito con
modificazioni dalla legge 24.11.2006, n. 286, e successive modificazioni)**

Comune di VICOFORTE (Codice nazionale: L841)

TOTALE PARTICELLE: 1005

DATI IDENTIFICATIVI				DATI DI CLASSAMENTO							
N.	Foglio	Part	Porz	Qualità	Classe	Superficie (m ²)			Deduzioni	Reddito dominicale (€)	Reddito agrario (€)
						Ha	Are	Ca			
	15	53	AB	10 - PRATO ARBOR	01		5	13		1,85	1,32
635	15	54	AA	1 - SEMINATIVO	02		57	78		23,87	19,40
	15	54	AB	10 - PRATO ARBOR	01		4	25		1,54	1,10
636	15	57		8 - PRATO	03		4	25		0,88	0,77
637	15	59	AA	1 - SEMINATIVO	02		1	00		0,41	0,34
	15	59	AB	47 - FRUTTETO	00		26	66		55,07	22,72
	15	59	AC	92 - PASCOLO ARB	02		7	40		1,15	0,54
638	15	65	AA	47 - FRUTTETO	00			91		1,88	0,78
	15	65	AB	92 - PASCOLO ARB	02			92		0,14	0,07
	15	65	AC	1 - SEMINATIVO	02		25	63		10,59	8,60
	15	65	AD	10 - PRATO ARBOR	01			73		0,26	0,19
639	15	76		98 - BOSCO MISTO	02		14	71		1,22	0,38
640	15	80	AA	10 - PRATO ARBOR	01		2	06		0,74	0,53
	15	80	AB	1 - SEMINATIVO	02		21	82		9,02	7,32
	15	80	AC	98 - BOSCO MISTO	02		3	14		0,26	0,08
641	15	81	AA	1 - SEMINATIVO	02		45	98		19,00	15,44
	15	81	AB	98 - BOSCO MISTO	02		2	07		0,17	0,05
642	15	82		98 - BOSCO MISTO	02		9	09		0,75	0,23
643	15	83		98 - BOSCO MISTO	02		5	30		0,44	0,14
644	15	84		98 - BOSCO MISTO	02		12	10		1,00	0,31
645	15	87	AA	10 - PRATO ARBOR	01		1	72		0,62	0,44
	15	87	AB	98 - BOSCO MISTO	02		10	76		0,89	0,28
	15	87	AC	1 - SEMINATIVO	02		50	86		21,01	17,07
646	15	92		98 - BOSCO MISTO	02		33	10		2,74	0,85
647	15	93		98 - BOSCO MISTO	02		22	97		1,90	0,59
648	15	110		98 - BOSCO MISTO	02		26	49		2,19	0,68
649	15	112		98 - BOSCO MISTO	02		17	58		1,45	0,45
650	15	113		98 - BOSCO MISTO	02		8	31		0,69	0,21
651	15	114		98 - BOSCO MISTO	02		12	26		1,01	0,32
652	15	115		98 - BOSCO MISTO	02		4	40		0,36	0,11
653	15	116		98 - BOSCO MISTO	02	1	00	50		8,30	2,60
654	15	117		98 - BOSCO MISTO	02		9	33		0,77	0,24
655	15	118		98 - BOSCO MISTO	02		9	52		0,79	0,25



Direzione provinciale di CUNEO

Ufficio provinciale – Territorio

**Particelle catastali aggiornate sulla base del contenuto delle
dichiarazioni presentate agli Organismi Pagatori nell'anno 2024
(ai sensi del comma 33 dell'art. 2 del D.L. 3.10.2006, n. 262, convertito con
modificazioni dalla legge 24.11.2006, n. 286, e successive modificazioni)**

Comune di VICOFORTE (Codice nazionale: L841)

TOTALE PARTICELLE: 1005

DATI IDENTIFICATIVI				DATI DI CLASSAMENTO							
N.	Foglio	Part	Porz	Qualità	Classe	Superficie (m ²)			Deduzioni	Reddito dominicale (€)	Reddito agrario (€)
						Ha	Are	Ca			
656	15	161	AA	92 - PASCOLO ARB	02		3	62		0,56	0,26
	15	161	AB	1 - SEMINATIVO	02		58	31		24,09	19,57
	15	161	AC	98 - BOSCO MISTO	02		7	38		0,61	0,19
657	15	178	AA	98 - BOSCO MISTO	02		2	11		0,17	0,05
	15	178	AB	1 - SEMINATIVO	02		12	22		5,05	4,10
658	15	180	AA	98 - BOSCO MISTO	02		2	19		0,18	0,06
	15	180	AB	8 - PRATO	03		17	25		3,56	3,12
659	15	202	AA	47 - FRUTTETO	00			53		1,09	0,45
	15	202	AB	1 - SEMINATIVO	02		20	87		8,62	7,01
660	15	204	AA	1 - SEMINATIVO	02		49	89		20,61	16,75
	15	204	AB	10 - PRATO ARBOR	01		4	15		1,50	1,07
661	15	213	AA	1 - SEMINATIVO	02		14	97		6,19	5,03
	15	213	AB	101 - INCOLT PROD	01			52		0,02	0,01
662	15	243		8 - PRATO	03		12	94		2,67	2,34
663	15	249		8 - PRATO	03		37	64		7,78	6,80
664	15	250		8 - PRATO	03		50	64		10,46	9,15
665	15	251		8 - PRATO	03		13	96		2,88	2,52
666	15	252		8 - PRATO	03		15	03		3,10	2,72
667	15	253		8 - PRATO	03		95	40		19,71	17,24
668	15	254		8 - PRATO	03		8	81		1,82	1,59
669	15	256		8 - PRATO	03		3	11		0,64	0,56
670	15	261		8 - PRATO	03		17	25		3,56	3,12
671	15	262		8 - PRATO	03		15	47		3,20	2,80
672	15	263		8 - PRATO	03		7	58		1,57	1,37
673	15	264		8 - PRATO	03		35	37		7,31	6,39
674	15	265		8 - PRATO	03		32	16		6,64	5,81
675	15	267		8 - PRATO	03		8	27		1,71	1,49
676	15	269		8 - PRATO	03		49	45		10,22	8,94
677	15	280		8 - PRATO	03		54	74		11,31	9,89
678	15	1321		8 - PRATO	03		15	80		3,26	2,86
679	16	9	AA	1 - SEMINATIVO	02		36	70		15,16	12,32
	16	9	AB	98 - BOSCO MISTO	01		1	48		0,15	0,05
680	16	93	AA	98 - BOSCO MISTO	01		74	92		7,74	2,71



Direzione provinciale di CUNEO


Ufficio provinciale – Territorio

**Particelle catastali aggiornate sulla base del contenuto delle
dichiarazioni presentate agli Organismi Pagatori nell'anno 2024
(ai sensi del comma 33 dell'art. 2 del D.L. 3.10.2006, n. 262, convertito con
modificazioni dalla legge 24.11.2006, n. 286, e successive modificazioni)**

Comune di VICOFORTE (Codice nazionale: L841)

TOTALE PARTICELLE: 1005

DATI IDENTIFICATIVI				DATI DI CLASSAMENTO							
N.	Foglio	Part	Porz	Qualità	Classe	Superficie (m ²)			Deduzioni	Reddito dominicale (€)	Reddito agrario (€)
						Ha	Are	Ca			
	16	93	AB	1 - SEMINATIVO	03		9	19		2,37	2,85
681	16	98	AA	98 - BOSCO MISTO	01		1	14		0,12	0,04
	16	98	AB	1 - SEMINATIVO	03		5	19		1,34	1,61
682	16	105	AA	1 - SEMINATIVO	03		20	75		5,36	6,43
	16	105	AB	98 - BOSCO MISTO	01		24	53		2,53	0,89
683	17	3		1 - SEMINATIVO	02		22	73		9,39	7,63
684	17	4	AA	1 - SEMINATIVO	02		18	00		7,44	6,04
	17	4	AB	98 - BOSCO MISTO	01		2	99		0,31	0,11
685	17	6		98 - BOSCO MISTO	01		2	31		0,24	0,08
686	17	8		98 - BOSCO MISTO	01		3	09		0,32	0,11
687	17	10	AA	98 - BOSCO MISTO	01		1	36		0,14	0,05
	17	10	AB	1 - SEMINATIVO	02		13	30		5,50	4,46
688	17	13	AA	98 - BOSCO MISTO	01		5	28		0,55	0,19
	17	13	AB	1 - SEMINATIVO	02		19	76		8,16	6,63
689	17	22	AA	1 - SEMINATIVO	02		4	89		2,02	1,64
	17	22	AB	47 - FRUTTETO	00		8	14		16,82	6,94
690	17	25		92 - PASCOLO ARB	01		7	59		1,76	0,78
691	17	33	AA	98 - BOSCO MISTO	01			65		0,07	0,02
	17	33	AB	1 - SEMINATIVO	02		15	94		6,59	5,35
692	17	49		1 - SEMINATIVO	02		24	43		10,09	8,20
693	17	59		98 - BOSCO MISTO	01		4	49		0,46	0,16
694	17	61	AA	1 - SEMINATIVO	02		24	87		10,28	8,35
	17	61	AB	98 - BOSCO MISTO	01		6	04		0,62	0,22
695	17	68	AA	98 - BOSCO MISTO	01			48		0,05	0,02
	17	68	AB	1 - SEMINATIVO	02		31	45		12,99	10,56
696	17	75	AA	1 - SEMINATIVO	02		21	50		8,88	7,22
	17	75	AB	98 - BOSCO MISTO	01		1	01		0,10	0,04
697	17	77	AA	1 - SEMINATIVO	02		8	54		3,53	2,87
	17	77	AB	98 - BOSCO MISTO	01			46		0,05	0,02
698	17	81		8 - PRATO	02		4	93		1,40	1,02
699	17	93		1 - SEMINATIVO	02		15	62		6,45	5,24
700	17	109		98 - BOSCO MISTO	01		16	57		1,71	0,60
701	17	123		98 - BOSCO MISTO	01		2	20		0,23	0,08



Direzione provinciale di CUNEO

Ufficio provinciale – Territorio

**Particelle catastali aggiornate sulla base del contenuto delle
dichiarazioni presentate agli Organismi Pagatori nell'anno 2024
(ai sensi del comma 33 dell'art. 2 del D.L. 3.10.2006, n. 262, convertito con
modificazioni dalla legge 24.11.2006, n. 286, e successive modificazioni)**

Comune di VICOFORTE (Codice nazionale: L841)

TOTALE PARTICELLE: 1005

DATI IDENTIFICATIVI				DATI DI CLASSAMENTO							
N.	Foglio	Part	Porz	Qualità	Classe	Superficie (m ²)			Deduzioni	Reddito dominicale (€)	Reddito agrario (€)
						Ha	Are	Ca			
702	17	137	AA	10 - PRATO ARBOR	02		3	74		1,16	0,68
	17	137	AB	1 - SEMINATIVO	02		13	40		5,54	4,50
703	17	142		98 - BOSCO MISTO	01		14	37		1,48	0,52
704	17	143	AA	98 - BOSCO MISTO	01		5	98		0,62	0,22
	17	143	AB	1 - SEMINATIVO	02		3	48		1,44	1,17
705	17	147	AA	10 - PRATO ARBOR	02		1	96		0,61	0,35
	17	147	AB	1 - SEMINATIVO	02		9	41		3,89	3,16
706	17	161	AA	1 - SEMINATIVO	02		39	12		16,16	13,13
	17	161	AB	98 - BOSCO MISTO	01		2	64		0,27	0,10
707	17	162	AA	10 - PRATO ARBOR	02		6	74		2,09	1,22
	17	162	AB	1 - SEMINATIVO	02		2	70		1,12	0,91
708	17	167	AA	98 - BOSCO MISTO	01			78		0,08	0,03
	17	167	AB	1 - SEMINATIVO	02		18	43		7,61	6,19
709	17	168	AA	1 - SEMINATIVO	03		56	70		14,64	17,57
	17	168	AB	98 - BOSCO MISTO	01		3	75		0,39	0,14
710	17	273	AA	98 - BOSCO MISTO	01		23	37		2,41	0,84
	17	273	AB	8 - PRATO	02			81		0,23	0,17
711	17	290		8 - PRATO	02		36	04		10,24	7,45
712	17	292		8 - PRATO	02		28	22		8,02	5,83
713	17	295		8 - PRATO	02		16	06		4,56	3,32
714	17	296		8 - PRATO	02		17	99		5,11	3,72
715	17	297		8 - PRATO	02		16	60		4,72	3,43
716	17	298	AA	98 - BOSCO MISTO	01		1	92		0,20	0,07
	17	298	AB	8 - PRATO	02		20	94		5,95	4,33
717	17	299	AA	98 - BOSCO MISTO	01		1	23		0,13	0,04
	17	299	AB	8 - PRATO	02		4	88		1,39	1,01
718	17	310	AA	8 - PRATO	03		28	54		5,90	5,16
	17	310	AB	98 - BOSCO MISTO	01		6	29		0,65	0,23
719	17	341	AA	1 - SEMINATIVO	02			28		0,12	0,09
	17	341	AB	98 - BOSCO MISTO	01		1	77		0,18	0,06
720	17	346	AA	98 - BOSCO MISTO	01		3	24		0,33	0,12
	17	346	AB	8 - PRATO	02		9	94		2,82	2,05
721	17	350		8 - PRATO	02		7	03		2,00	1,45



Direzione provinciale di CUNEO

Ufficio provinciale – Territorio

**Particelle catastali aggiornate sulla base del contenuto delle
dichiarazioni presentate agli Organismi Pagatori nell'anno 2024
(ai sensi del comma 33 dell'art. 2 del D.L. 3.10.2006, n. 262, convertito con
modificazioni dalla legge 24.11.2006, n. 286, e successive modificazioni)**

Comune di VICOFORTE (Codice nazionale: L841)

TOTALE PARTICELLE: 1005

DATI IDENTIFICATIVI				DATI DI CLASSAMENTO							
N.	Foglio	Part	Porz	Qualità	Classe	Superficie (m ²)			Deduzioni	Reddito dominicale (€)	Reddito agrario (€)
						Ha	Are	Ca			
722	17	365		98 - BOSCO MISTO	01		13	36		1,38	0,48
723	17	448		1 - SEMINATIVO	02		6	01		2,48	2,02
724	18	1	AA	98 - BOSCO MISTO	01		57	77		5,97	2,09
	18	1	AB	1 - SEMINATIVO	04		79	83		10,31	22,68
725	18	9	AA	98 - BOSCO MISTO	01		29	86		3,08	1,08
	18	9	AB	47 - FRUTTETO	00		5	73		11,84	4,88
726	18	11	AA	1 - SEMINATIVO	04		1	22		0,16	0,35
	18	11	AB	59 - CAST FRUTTO	03		42	27		3,71	1,75
727	18	12	AA	98 - BOSCO MISTO	01		2	54		0,26	0,09
	18	12	AB	1 - SEMINATIVO	04		22	22		2,87	6,31
728	18	18		98 - BOSCO MISTO	01		53	15		5,49	1,92
729	18	28	AA	1 - SEMINATIVO	03		10	12		2,61	3,14
	18	28	AB	98 - BOSCO MISTO	01			63		0,07	0,02
730	18	35	AA	98 - BOSCO MISTO	01		5	30		0,55	0,19
	18	35	AB	1 - SEMINATIVO	03		13	98		3,61	4,33
731	18	36		8 - PRATO	02		4	00		1,14	0,83
732	18	39	AA	98 - BOSCO MISTO	01		1	99		0,21	0,07
	18	39	AB	1 - SEMINATIVO	03		14	77		3,81	4,58
733	18	48	AA	1 - SEMINATIVO	03		23	06		5,95	7,15
	18	48	AB	98 - BOSCO MISTO	01		2	68		0,28	0,10
734	18	51		8 - PRATO	02		15	88		4,51	3,28
735	18	53		8 - PRATO	02		3	86		1,10	0,80
736	18	54		8 - PRATO	02		14	32		4,07	2,96
737	18	57		98 - BOSCO MISTO	01		12	71		1,31	0,46
738	18	58	AA	98 - BOSCO MISTO	01		21	47		2,22	0,78
	18	58	AB	1 - SEMINATIVO	04		2	11		0,27	0,60
739	18	59	AA	1 - SEMINATIVO	04		12	83		1,66	3,64
	18	59	AB	98 - BOSCO MISTO	01		3	47		0,36	0,13
740	18	74	AA	47 - FRUTTETO	00		2	65		5,47	2,26
	18	74	AB	1 - SEMINATIVO	04		9	95		1,28	2,83
741	18	84		98 - BOSCO MISTO	01		25	70		2,65	0,93
742	18	89	AA	98 - BOSCO MISTO	01		14	50		1,50	0,52
	18	89	AB	1 - SEMINATIVO	04		25	02		3,23	7,11



Direzione provinciale di CUNEO


Ufficio provinciale – Territorio

**Particelle catastali aggiornate sulla base del contenuto delle
dichiarazioni presentate agli Organismi Pagatori nell'anno 2024
(ai sensi del comma 33 dell'art. 2 del D.L. 3.10.2006, n. 262, convertito con
modificazioni dalla legge 24.11.2006, n. 286, e successive modificazioni)**

Comune di VICOFORTE (Codice nazionale: L841)

TOTALE PARTICELLE: 1005

DATI IDENTIFICATIVI				DATI DI CLASSAMENTO							
N.	Foglio	Part	Porz	Qualità	Classe	Superficie (m ²)			Deduzioni	Reddito dominicale (€)	Reddito agrario (€)
						Ha	Are	Ca			
743	18	96	AA	98 - BOSCO MISTO	01			54		0,06	0,02
	18	96	AB	1 - SEMINATIVO	04		3	51		0,45	1,00
744	18	97	AA	1 - SEMINATIVO	04		39	78		5,14	11,30
	18	97	AB	98 - BOSCO MISTO	01		5	24		0,54	0,19
745	18	109		98 - BOSCO MISTO	01		14	03		1,45	0,51
746	18	112		1 - SEMINATIVO	04		27	93		3,61	7,93
747	18	113	AA	1 - SEMINATIVO	02	1	27	18		52,55	42,69
	18	113	AB	10 - PRATO ARBOR	03		1	39		0,25	0,22
748	18	132	AA	1 - SEMINATIVO	04		2	22		0,29	0,63
	18	132	AB	98 - BOSCO MISTO	01		1	74		0,18	0,06
	18	132	AC	47 - FRUTTETO	00		26	64		55,03	22,70
749	18	138	AA	1 - SEMINATIVO	04		18	20		2,35	5,17
	18	138	AB	98 - BOSCO MISTO	01		34	55		3,57	1,25
750	18	141		8 - PRATO	02		8	07		2,29	1,67
751	18	142		8 - PRATO	02		11	44		3,25	2,36
752	18	144		8 - PRATO	02		17	98		5,11	3,71
753	18	145		8 - PRATO	02		9	26		2,63	1,91
754	18	147	AA	10 - PRATO ARBOR	03		1	84		0,33	0,29
	18	147	AB	8 - PRATO	02		9	06		2,57	1,87
755	18	161		8 - PRATO	02		10	73		3,05	2,22
756	18	165	AA	98 - BOSCO MISTO	01		4	66		0,48	0,17
	18	165	AB	8 - PRATO	02		4	78		1,36	0,99
757	18	178	AA	98 - BOSCO MISTO	01		12	38		1,28	0,45
	18	178	AB	8 - PRATO	02		14	53		4,13	3,00
758	18	216		1 - SEMINATIVO	04		15	32		1,98	4,35
759	18	237		1 - SEMINATIVO	04		11	67		1,51	3,31
760	18	239		1 - SEMINATIVO	04		34	48		4,45	9,79
761	18	248	AA	1 - SEMINATIVO	02		14	79		6,11	4,96
	18	248	AB	98 - BOSCO MISTO	01			35		0,04	0,01
762	18	250		1 - SEMINATIVO	04		9	98		1,29	2,83
763	18	266	AA	10 - PRATO ARBOR	03			41		0,07	0,06
	18	266	AB	1 - SEMINATIVO	02		2	29		0,95	0,77
764	18	277		1 - SEMINATIVO	04		34	83		4,50	9,89



Direzione provinciale di CUNEO


Ufficio provinciale – Territorio

**Particelle catastali aggiornate sulla base del contenuto delle
dichiarazioni presentate agli Organismi Pagatori nell'anno 2024
(ai sensi del comma 33 dell'art. 2 del D.L. 3.10.2006, n. 262, convertito con
modificazioni dalla legge 24.11.2006, n. 286, e successive modificazioni)**

Comune di VICOFORTE (Codice nazionale: L841)

TOTALE PARTICELLE: 1005

DATI IDENTIFICATIVI				DATI DI CLASSAMENTO							
N.	Foglio	Part	Porz	Qualità	Classe	Superficie (m ²)			Deduzioni	Reddito dominicale (€)	Reddito agrario (€)
						Ha	Are	Ca			
765	18	290		1 - SEMINATIVO	04		5	43		0,70	1,54
766	18	294		1 - SEMINATIVO	04		2	35		0,30	0,67
767	18	320		1 - SEMINATIVO	04		49	02		6,33	13,92
768	18	325		1 - SEMINATIVO	04		30	97		4,00	8,80
769	18	331		8 - PRATO	02		37	38		10,62	7,72
770	18	336	AA	47 - FRUTTETO	00		10	20		21,07	8,69
	18	336	AB	1 - SEMINATIVO	04		2	39		0,31	0,68
771	18	350	AA	10 - PRATO ARBOR	03		2	48		0,45	0,38
	18	350	AB	1 - SEMINATIVO	03		14	92		3,85	4,62
772	18	367		8 - PRATO	02		3	92		1,11	0,81
773	18	368		8 - PRATO	02		15	87		4,51	3,28
774	18	369		8 - PRATO	02		6	93		1,97	1,43
775	18	382	AA	98 - BOSCO MISTO	01		16	48		1,70	0,60
	18	382	AB	1 - SEMINATIVO	04		49	02		6,33	13,92
776	18	386	AA	1 - SEMINATIVO	03		53	88		13,91	16,70
	18	386	AB	98 - BOSCO MISTO	01		5	62		0,58	0,20
777	18	391	AA	92 - PASCOLO ARB	01		1	39		0,32	0,14
	18	391	AB	8 - PRATO	02		15	41		4,38	3,18
	18	391	AC	10 - PRATO ARBOR	03		1	62		0,29	0,25
778	18	1474	AA	1 - SEMINATIVO	04		3	34		0,43	0,95
	18	1474	AB	59 - CAST FRUTTO	03		10	89		0,96	0,45
779	19	18	AA	98 - BOSCO MISTO	01		1	28		0,13	0,05
	19	18	AB	1 - SEMINATIVO	03		51	13		13,20	15,84
780	19	30	AA	8 - PRATO	01		10	03		3,37	2,59
	19	30	AB	1 - SEMINATIVO	02			85		0,35	0,29
781	19	50		1 - SEMINATIVO	03		18	87		4,87	5,85
782	19	92		1 - SEMINATIVO	03		2	12		0,55	0,66
783	19	101	AA	1 - SEMINATIVO	03		41	57		10,73	12,88
	19	101	AB	101 - INCOLT PROD	02		40	93		1,06	0,42
784	19	113	AA	1 - SEMINATIVO	03		31	39		8,11	9,73
	19	113	AB	59 - CAST FRUTTO	03		9	18		0,81	0,38
785	19	115	AA	1 - SEMINATIVO	03		7	93		2,05	2,46
	19	115	AB	98 - BOSCO MISTO	01			53		0,05	0,02



Direzione provinciale di CUNEO

Ufficio provinciale – Territorio

**Particelle catastali aggiornate sulla base del contenuto delle
dichiarazioni presentate agli Organismi Pagatori nell'anno 2024
(ai sensi del comma 33 dell'art. 2 del D.L. 3.10.2006, n. 262, convertito con
modificazioni dalla legge 24.11.2006, n. 286, e successive modificazioni)**

Comune di VICOFORTE (Codice nazionale: L841)

TOTALE PARTICELLE: 1005

DATI IDENTIFICATIVI				DATI DI CLASSAMENTO							
N.	Foglio	Part	Porz	Qualità	Classe	Superficie (m ²)			Deduzioni	Reddito dominicale (€)	Reddito agrario (€)
						Ha	Are	Ca			
786	19	143	AA	98 - BOSCO MISTO	01		49	45		5,11	1,79
	19	143	AB	59 - CAST FRUTTO	03		15	55		1,37	0,64
787	19	144	AA	98 - BOSCO MISTO	01		43	93		4,54	1,59
	19	144	AB	59 - CAST FRUTTO	03		36	19		3,18	1,50
788	19	145	AA	59 - CAST FRUTTO	03		41	29		3,63	1,71
	19	145	AB	98 - BOSCO MISTO	01	1	30	62		13,49	4,72
789	19	169		59 - CAST FRUTTO	03		16	16		1,42	0,67
790	19	172	AA	98 - BOSCO MISTO	01		20	48		2,12	0,74
	19	172	AB	1 - SEMINATIVO	03		1	56		0,40	0,48
791	19	281	AA	98 - BOSCO MISTO	01		1	85		0,19	0,07
	19	281	AB	1 - SEMINATIVO	03		6	99		1,81	2,17
792	19	292		98 - BOSCO MISTO	01		25	32		2,62	0,92
793	19	296	AA	98 - BOSCO MISTO	01			59		0,06	0,02
	19	296	AB	59 - CAST FRUTTO	03		3	54		0,31	0,15
794	19	297		98 - BOSCO MISTO	01		1	47		0,15	0,05
795	19	334	AA	1 - SEMINATIVO	02			96		0,40	0,32
	19	334	AB	8 - PRATO	01		3	84		1,29	0,99
796	19	335		98 - BOSCO MISTO	01		17	00		1,76	0,61
797	19	404		98 - BOSCO MISTO	01		15	70		1,62	0,57
798	20	49	AA	10 - PRATO ARBOR	03			99		0,18	0,15
	20	49	AB	59 - CAST FRUTTO	03		15	43		1,35	0,64
	20	49	AC	92 - PASCOLO ARB	01		1	69		0,39	0,17
799	20	68	AA	1 - SEMINATIVO	03		15	79		4,08	4,89
	20	68	AB	98 - BOSCO MISTO	01		2	86		0,30	0,10
800	20	93	AA	1 - SEMINATIVO	03		17	17		4,43	5,32
	20	93	AB	98 - BOSCO MISTO	01			46		0,05	0,02
801	20	146	AA	1 - SEMINATIVO	03		9	13		2,36	2,83
	20	146	AB	98 - BOSCO MISTO	01		20	13		2,08	0,73
802	20	149	AA	98 - BOSCO MISTO	01		6	01		0,62	0,22
	20	149	AB	8 - PRATO	03		9	18		1,90	1,66
803	20	156	AA	1 - SEMINATIVO	03		2	33		0,60	0,72
	20	156	AB	98 - BOSCO MISTO	01		7	08		0,73	0,26
804	20	231		8 - PRATO	03		19	42		4,01	3,51



Direzione provinciale di CUNEO

Ufficio provinciale – Territorio

**Particelle catastali aggiornate sulla base del contenuto delle
dichiarazioni presentate agli Organismi Pagatori nell'anno 2024
(ai sensi del comma 33 dell'art. 2 del D.L. 3.10.2006, n. 262, convertito con
modificazioni dalla legge 24.11.2006, n. 286, e successive modificazioni)**

Comune di VICOFORTE (Codice nazionale: L841)

TOTALE PARTICELLE: 1005

DATI IDENTIFICATIVI				DATI DI CLASSAMENTO							
N.	Foglio	Part	Porz	Qualità	Classe	Superficie (m ²)			Deduzioni	Reddito dominicale (€)	Reddito agrario (€)
						Ha	Are	Ca			
805	20	232		8 - PRATO	03		9	38		1,94	1,70
806	20	233		8 - PRATO	03		12	57		2,60	2,27
807	20	250		8 - PRATO	03		8	65		1,79	1,56
808	20	251		8 - PRATO	03		10	89		2,25	1,97
809	20	252		8 - PRATO	03		15	77		3,26	2,85
810	20	253		8 - PRATO	03		10	45		2,16	1,89
811	20	254		8 - PRATO	03		17	66		3,65	3,19
812	20	258		8 - PRATO	03		2	02		0,42	0,37
813	20	259		8 - PRATO	03		13	06		2,70	2,36
814	20	327		98 - BOSCO MISTO	01	1	94	26		20,07	7,02
815	20	329		98 - BOSCO MISTO	01	1	87	75		19,39	6,79
816	20	338	AA	1 - SEMINATIVO	03		12	83		3,31	3,98
	20	338	AB	92 - PASCOLO ARB	01			44		0,10	0,05
	20	338	AC	98 - BOSCO MISTO	01		1	05		0,11	0,04
817	20	348		8 - PRATO	03		5	08		1,05	0,92
818	20	349		8 - PRATO	03		9	24		1,91	1,67
819	20	353		8 - PRATO	03		4	23		0,87	0,76
820	20	386	AA	8 - PRATO	03		53	89		11,13	9,74
	20	386	AB	59 - CAST FRUTTO	03		4	01		0,35	0,17
821	20	426	AA	98 - BOSCO MISTO	01		1	95		0,20	0,07
	20	426	AB	8 - PRATO	03		33	85		6,99	6,12
822	20	462		8 - PRATO	03		2	62		0,54	0,47
823	20	669		8 - PRATO	03		33	18		6,85	6,00
824	20	683	AA	1 - SEMINATIVO	03		40	17		10,37	12,45
	20	683	AB	98 - BOSCO MISTO	01		1	83		0,19	0,07
825	20	688		1 - SEMINATIVO	03		21	42		5,53	6,64
826	20	689		1 - SEMINATIVO	03		7	90		2,04	2,45
827	21	14	AA	98 - BOSCO MISTO	01		6	82		0,70	0,25
	21	14	AB	1 - SEMINATIVO	03	1	53	52		39,64	47,57
828	21	16	AA	98 - BOSCO MISTO	01			40		0,04	0,01
	21	16	AB	1 - SEMINATIVO	03		7	07		1,83	2,19
829	21	18		1 - SEMINATIVO	03		10	45		2,70	3,24
830	21	19		1 - SEMINATIVO	03		18	76		4,84	5,81



Direzione provinciale di CUNEO

Ufficio provinciale – Territorio

**Particelle catastali aggiornate sulla base del contenuto delle
dichiarazioni presentate agli Organismi Pagatori nell'anno 2024
(ai sensi del comma 33 dell'art. 2 del D.L. 3.10.2006, n. 262, convertito con
modificazioni dalla legge 24.11.2006, n. 286, e successive modificazioni)**

Comune di VICOFORTE (Codice nazionale: L841)

TOTALE PARTICELLE: 1005

DATI IDENTIFICATIVI				DATI DI CLASSAMENTO							
N.	Foglio	Part	Porz	Qualità	Classe	Superficie (m ²)			Deduzioni	Reddito dominicale (€)	Reddito agrario (€)
						Ha	Are	Ca			
831	21	22	AA	98 - BOSCO MISTO	01		1	94		0,20	0,07
	21	22	AB	1 - SEMINATIVO	03		12	25		3,16	3,80
832	21	38	AA	98 - BOSCO MISTO	01		3	32		0,34	0,12
	21	38	AB	1 - SEMINATIVO	02		18	33		7,57	6,15
833	21	45	AA	98 - BOSCO MISTO	01		7	85		0,81	0,28
	21	45	AB	1 - SEMINATIVO	03		8	58		2,22	2,66
834	21	46	AA	1 - SEMINATIVO	04		14	39		1,86	4,09
	21	46	AB	98 - BOSCO MISTO	01		16	09		1,66	0,58
835	21	47	AA	98 - BOSCO MISTO	01		69	10		7,14	2,50
	21	47	AB	8 - PRATO	03		1	67		0,34	0,30
836	21	48	AA	98 - BOSCO MISTO	01		7	20		0,74	0,26
	21	48	AB	1 - SEMINATIVO	03		2	20		0,57	0,68
837	21	49	AA	1 - SEMINATIVO	03		9	94		2,57	3,08
	21	49	AB	98 - BOSCO MISTO	01		4	47		0,46	0,16
838	21	55		98 - BOSCO MISTO	01		8	83		0,91	0,32
839	21	59	AA	98 - BOSCO MISTO	01		4	23		0,44	0,15
	21	59	AB	1 - SEMINATIVO	03		23	23		6,00	7,20
840	21	68	AA	98 - BOSCO MISTO	01		19	67		2,03	0,71
	21	68	AB	1 - SEMINATIVO	03		59	43		15,35	18,42
841	21	69		1 - SEMINATIVO	03		34	09		8,80	10,56
842	21	71	AA	98 - BOSCO MISTO	01		1	07		0,11	0,04
	21	71	AB	1 - SEMINATIVO	03		24	48		6,32	7,59
843	21	106	AA	1 - SEMINATIVO	03		44	09		11,39	13,66
	21	106	AB	98 - BOSCO MISTO	01		1	62		0,17	0,06
844	21	117	AA	1 - SEMINATIVO	03		32	60		8,42	10,10
	21	117	AB	98 - BOSCO MISTO	01		14	34		1,48	0,52
845	21	118	AA	98 - BOSCO MISTO	01			98		0,10	0,04
	21	118	AB	1 - SEMINATIVO	04		15	21		1,96	4,32
846	21	152		98 - BOSCO MISTO	01		5	99		0,62	0,22
847	21	155	AA	2 - SEMIN IRRIG	00		22	24		15,51	9,19
	21	155	AB	98 - BOSCO MISTO	01		2	37		0,24	0,09
848	21	160	AA	101 - INCOLT PROD	01		4	20		0,17	0,07
	21	160	AB	59 - CAST FRUTTO	03		39	50		3,47	1,63



Direzione provinciale di CUNEO


Ufficio provinciale – Territorio

**Particelle catastali aggiornate sulla base del contenuto delle
dichiarazioni presentate agli Organismi Pagatori nell'anno 2024
(ai sensi del comma 33 dell'art. 2 del D.L. 3.10.2006, n. 262, convertito con
modificazioni dalla legge 24.11.2006, n. 286, e successive modificazioni)**

Comune di VICOFORTE (Codice nazionale: L841)

TOTALE PARTICELLE: 1005

DATI IDENTIFICATIVI				DATI DI CLASSAMENTO							
N.	Foglio	Part	Porz	Qualità	Classe	Superficie (m ²)			Deduzioni	Reddito dominicale (€)	Reddito agrario (€)
						Ha	Are	Ca			
849	21	169	AA	8 - PRATO	03		4	50		0,93	0,81
	21	169	AB	98 - BOSCO MISTO	01		5	65		0,58	0,20
850	21	170		98 - BOSCO MISTO	01		23	82		2,46	0,86
851	21	182	AA	8 - PRATO	03		5	10		1,05	0,92
	21	182	AB	98 - BOSCO MISTO	01		1	93		0,20	0,07
852	21	184		8 - PRATO	03		10	12		2,09	1,83
853	21	210		8 - PRATO	03		4	32		0,89	0,78
854	21	254	AA	8 - PRATO	03		18	29		3,78	3,31
	21	254	AB	98 - BOSCO MISTO	01		1	15		0,12	0,04
855	21	257		98 - BOSCO MISTO	01		2	30		0,24	0,08
856	21	269		98 - BOSCO MISTO	01		12	36		1,28	0,45
857	21	295	AA	2 - SEMIN IRRIG	00		23	37		16,29	9,66
	21	295	AB	98 - BOSCO MISTO	01		5	43		0,56	0,20
858	21	371		1 - SEMINATIVO	03		2	73		0,70	0,85
859	21	413	AA	98 - BOSCO MISTO	01		1	01		0,10	0,04
	21	413	AB	1 - SEMINATIVO	02		4	95		2,05	1,66
860	21	431		1 - SEMINATIVO	03		6	84		1,77	2,12
861	21	548		1 - SEMINATIVO	03		9	62		2,48	2,98
862	21	585		1 - SEMINATIVO	03		15	12		3,90	4,69
863	22	21	AA	1 - SEMINATIVO	04		3	09		0,40	0,88
	22	21	AB	98 - BOSCO MISTO	01		56	33		5,82	2,04
864	22	23	AA	98 - BOSCO MISTO	01		2	93		0,30	0,11
	22	23	AB	2 - SEMIN IRRIG	00		4	31		3,01	1,78
865	22	29		98 - BOSCO MISTO	01		35	55		3,67	1,29
866	22	34		59 - CAST FRUTTO	03		23	09		2,03	0,95
867	22	35	AA	98 - BOSCO MISTO	01		23	00		2,38	0,83
	22	35	AB	59 - CAST FRUTTO	03		63	87		5,61	2,64
868	22	36	AA	92 - PASCOLO ARB	02			60		0,09	0,04
	22	36	AB	98 - BOSCO MISTO	01		25	94		2,68	0,94
869	22	48		98 - BOSCO MISTO	01		11	54		1,19	0,42
870	22	56		98 - BOSCO MISTO	01		46	80		4,83	1,69
871	22	67		98 - BOSCO MISTO	01		18	87		1,95	0,68
872	22	128		8 - PRATO	03		4	88		1,01	0,88



Direzione provinciale di CUNEO

Ufficio provinciale – Territorio

**Particelle catastali aggiornate sulla base del contenuto delle
dichiarazioni presentate agli Organismi Pagatori nell'anno 2024
(ai sensi del comma 33 dell'art. 2 del D.L. 3.10.2006, n. 262, convertito con
modificazioni dalla legge 24.11.2006, n. 286, e successive modificazioni)**

Comune di VICOFORTE (Codice nazionale: L841)

TOTALE PARTICELLE: 1005

DATI IDENTIFICATIVI				DATI DI CLASSAMENTO							
N.	Foglio	Part	Porz	Qualità	Classe	Superficie (m ²)			Deduzioni	Reddito dominicale (€)	Reddito agrario (€)
						Ha	Are	Ca			
873	22	130	AA	98 - BOSCO MISTO	01		9	89		1,02	0,36
	22	130	AB	8 - PRATO	03		21	09		4,36	3,81
874	22	135	AA	98 - BOSCO MISTO	01		4	57		0,47	0,17
	22	135	AB	8 - PRATO	03		23	68		4,89	4,28
875	22	136	AA	8 - PRATO	03		44	64		9,22	8,07
	22	136	AB	98 - BOSCO MISTO	01		6	15		0,64	0,22
876	22	152	AA	98 - BOSCO MISTO	01		1	54		0,16	0,06
	22	152	AB	8 - PRATO	03		7	82		1,62	1,41
877	22	154		98 - BOSCO MISTO	01		48	96		5,06	1,77
878	22	170		98 - BOSCO MISTO	01	1	19	85		12,38	4,33
879	22	174		98 - BOSCO MISTO	01		79	90		8,25	2,89
880	22	202		98 - BOSCO MISTO	01		56	92		5,88	2,06
881	23	5		98 - BOSCO MISTO	01		19	85		2,05	0,72
882	23	22		98 - BOSCO MISTO	01		9	60		0,99	0,35
883	23	91		98 - BOSCO MISTO	01		14	71		1,52	0,53
884	23	92	AA	8 - PRATO	03		6	58		1,36	1,19
	23	92	AB	98 - BOSCO MISTO	01		20	32		2,10	0,73
885	23	101		98 - BOSCO MISTO	01		14	80		1,53	0,54
886	23	104		98 - BOSCO MISTO	01		34	19		3,53	1,24
887	23	110		98 - BOSCO MISTO	01		6	22		0,64	0,22
888	23	151	AA	8 - PRATO	03		4	52		0,93	0,82
	23	151	AB	98 - BOSCO MISTO	02		64	88		5,36	1,68
889	23	197	AA	98 - BOSCO MISTO	01		8	06		0,83	0,29
	23	197	AB	8 - PRATO	03		4	64		0,96	0,84
890	23	202		98 - BOSCO MISTO	01		14	75		1,52	0,53
891	24	35		98 - BOSCO MISTO	01		46	36		4,79	1,68
892	24	98		98 - BOSCO MISTO	01		74	30		7,67	2,69
893	24	160		59 - CAST FRUTTO	03		10	09		0,89	0,42
894	24	164		59 - CAST FRUTTO	03		14	31		1,26	0,59
895	24	186	AA	1 - SEMINATIVO	04		16	68		2,15	4,74
	24	186	AB	98 - BOSCO MISTO	01			81		0,08	0,03
896	24	187	AA	1 - SEMINATIVO	04		6	22		0,80	1,77
	24	187	AB	98 - BOSCO MISTO	01		3	58		0,37	0,13



Direzione provinciale di CUNEO

Ufficio provinciale – Territorio

**Particelle catastali aggiornate sulla base del contenuto delle
dichiarazioni presentate agli Organismi Pagatori nell'anno 2024
(ai sensi del comma 33 dell'art. 2 del D.L. 3.10.2006, n. 262, convertito con
modificazioni dalla legge 24.11.2006, n. 286, e successive modificazioni)**

Comune di VICOFORTE (Codice nazionale: L841)

TOTALE PARTICELLE: 1005

DATI IDENTIFICATIVI				DATI DI CLASSAMENTO							
N.	Foglio	Part	Porz	Qualità	Classe	Superficie (m ²)			Deduzioni	Reddito dominicale (€)	Reddito agrario (€)
						Ha	Are	Ca			
897	24	189	AA	59 - CAST FRUTTO	03		80	60		7,08	3,33
	24	189	AB	98 - BOSCO MISTO	01		36	07		3,73	1,30
	24	189	AC	1 - SEMINATIVO	04		5	55		0,72	1,58
898	24	232		98 - BOSCO MISTO	01		32	54		3,36	1,18
899	24	233		98 - BOSCO MISTO	01		26	05		2,69	0,94
900	24	237		98 - BOSCO MISTO	01	1	59	54		16,48	5,77
901	24	260		59 - CAST FRUTTO	03		7	00		0,61	0,29
902	25	10		98 - BOSCO MISTO	01		15	74		1,63	0,57
903	25	40		98 - BOSCO MISTO	01		76	37		7,89	2,76
904	25	97		98 - BOSCO MISTO	01		27	98		2,89	1,01
905	25	137		98 - BOSCO MISTO	01		11	07		1,14	0,40
906	25	138		98 - BOSCO MISTO	01		10	64		1,10	0,38
907	25	141		98 - BOSCO MISTO	01		13	06		1,35	0,47
908	25	154		98 - BOSCO MISTO	01		14	74		1,52	0,53
909	25	155		98 - BOSCO MISTO	01		59	62		6,16	2,16
910	25	186	AA	98 - BOSCO MISTO	01		1	39		0,14	0,05
	25	186	AB	2 - SEMIN IRRIG	00		4	55		3,17	1,88
911	25	223	AA	98 - BOSCO MISTO	01		3	78		0,39	0,14
	25	223	AB	1 - SEMINATIVO	03		11	83		3,05	3,67
912	25	224	AA	98 - BOSCO MISTO	01			41		0,04	0,01
	25	224	AB	1 - SEMINATIVO	02		1	59		0,66	0,53
913	25	225		1 - SEMINATIVO	02		17	20		7,11	5,77
914	25	228	AA	1 - SEMINATIVO	02		1	04		0,43	0,35
	25	228	AB	10 - PRATO ARBOR	02		3	96		1,23	0,72
915	25	253		98 - BOSCO MISTO	01		6	79		0,70	0,25
916	26	15	AA	1 - SEMINATIVO	03		1	01		0,26	0,31
	26	15	AB	59 - CAST FRUTTO	03		5	84		0,51	0,24
	26	15	AC	8 - PRATO	03		9	29		1,92	1,68
917	26	19	AA	59 - CAST FRUTTO	03		1	46		0,13	0,06
	26	19	AB	8 - PRATO	03		3	32		0,69	0,60
	26	19	AC	1 - SEMINATIVO	03			83		0,21	0,26
918	26	21	AA	1 - SEMINATIVO	04		7	14		0,92	2,03
	26	21	AB	98 - BOSCO MISTO	01		30	54		3,15	1,10



Direzione provinciale di CUNEO


Ufficio provinciale – Territorio

**Particelle catastali aggiornate sulla base del contenuto delle
dichiarazioni presentate agli Organismi Pagatori nell'anno 2024
(ai sensi del comma 33 dell'art. 2 del D.L. 3.10.2006, n. 262, convertito con
modificazioni dalla legge 24.11.2006, n. 286, e successive modificazioni)**

Comune di VICOFORTE (Codice nazionale: L841)

TOTALE PARTICELLE: 1005

DATI IDENTIFICATIVI				DATI DI CLASSAMENTO							
N.	Foglio	Part	Porz	Qualità	Classe	Superficie (m ²)			Deduzioni	Reddito dominicale (€)	Reddito agrario (€)
						Ha	Are	Ca			
919	26	22	AA	1 - SEMINATIVO	03		32	59		8,42	10,10
	26	22	AB	98 - BOSCO MISTO	01		1	68		0,17	0,06
920	26	25	AA	98 - BOSCO MISTO	01		1	48		0,15	0,05
	26	25	AB	1 - SEMINATIVO	03		9	75		2,52	3,02
921	26	27	AA	98 - BOSCO MISTO	01		1	24		0,13	0,04
	26	27	AB	1 - SEMINATIVO	03		21	92		5,66	6,79
922	26	28	AA	98 - BOSCO MISTO	01		37	00		3,82	1,34
	26	28	AB	8 - PRATO	03		5	10		1,05	0,92
923	26	38	AA	8 - PRATO	03		14	71		3,04	2,66
	26	38	AB	98 - BOSCO MISTO	01		4	15		0,43	0,15
924	26	42	AA	8 - PRATO	03		40	20		8,30	7,27
	26	42	AB	98 - BOSCO MISTO	01		7	63		0,79	0,28
925	26	43	AA	98 - BOSCO MISTO	01		6	98		0,72	0,25
	26	43	AB	8 - PRATO	03		14	15		2,92	2,56
926	26	45		98 - BOSCO MISTO	01		5	99		0,62	0,22
927	26	46		98 - BOSCO MISTO	01		10	19		1,05	0,37
928	26	50		98 - BOSCO MISTO	01		10	02		1,03	0,36
929	26	81		98 - BOSCO MISTO	01		39	94		4,13	1,44
930	26	112	AA	8 - PRATO	03		14	08		2,91	2,55
	26	112	AB	98 - BOSCO MISTO	01		12	01		1,24	0,43
931	26	134	AA	1 - SEMINATIVO	03		15	82		4,09	4,90
	26	134	AB	98 - BOSCO MISTO	01		1	03		0,11	0,04
932	26	135	AA	1 - SEMINATIVO	03		15	27		3,94	4,73
	26	135	AB	98 - BOSCO MISTO	01		2	41		0,25	0,09
933	26	178		98 - BOSCO MISTO	01		74	25		7,67	2,68
934	26	194		1 - SEMINATIVO	03		17	14		4,43	5,31
935	26	201		2 - SEMIN IRRIG	00		9	89		6,90	4,09
936	26	220		98 - BOSCO MISTO	01		10	81		1,12	0,39
937	26	221		98 - BOSCO MISTO	01		3	62		0,37	0,13
938	26	224	AA	92 - PASCOLO ARB	01		3	72		0,86	0,38
	26	224	AB	8 - PRATO	03			70		0,14	0,13
939	26	247	AA	1 - SEMINATIVO	03		2	99		0,77	0,93
	26	247	AB	98 - BOSCO MISTO	01		1	03		0,11	0,04



Direzione provinciale di CUNEO


Ufficio provinciale – Territorio

**Particelle catastali aggiornate sulla base del contenuto delle
dichiarazioni presentate agli Organismi Pagatori nell'anno 2024
(ai sensi del comma 33 dell'art. 2 del D.L. 3.10.2006, n. 262, convertito con
modificazioni dalla legge 24.11.2006, n. 286, e successive modificazioni)**

Comune di VICOFORTE (Codice nazionale: L841)

TOTALE PARTICELLE: 1005

DATI IDENTIFICATIVI				DATI DI CLASSAMENTO							
N.	Foglio	Part	Porz	Qualità	Classe	Superficie (m ²)			Deduzioni	Reddito dominicale (€)	Reddito agrario (€)
						Ha	Are	Ca			
940	26	281	AA	98 - BOSCO MISTO	01		1	21		0,12	0,04
	26	281	AB	1 - SEMINATIVO	03		4	41		1,14	1,37
941	26	296	AA	1 - SEMINATIVO	03		18	30		4,73	5,67
	26	296	AB	98 - BOSCO MISTO	01		8	01		0,83	0,29
942	26	301	AA	98 - BOSCO MISTO	01		1	55		0,16	0,06
	26	301	AB	1 - SEMINATIVO	03		5	30		1,37	1,64
943	26	302	AA	98 - BOSCO MISTO	01			40		0,04	0,01
	26	302	AB	1 - SEMINATIVO	03		12	40		3,20	3,84
944	26	339	AA	98 - BOSCO MISTO	01			95		0,10	0,03
	26	339	AB	1 - SEMINATIVO	03		10	20		2,63	3,16
945	26	341		1 - SEMINATIVO	03	1	11	24		28,73	34,47
946	26	342		8 - PRATO	03		48	30		9,98	8,73
947	27	12		8 - PRATO	03		11	42		2,36	2,06
948	27	19		98 - BOSCO MISTO	01		8	48		0,88	0,31
949	27	21	AA	8 - PRATO	03		21	64		4,47	3,91
	27	21	AB	10 - PRATO ARBOR	03		1	11		0,20	0,17
	27	21	AC	98 - BOSCO MISTO	01		34	74		3,59	1,26
950	27	22		98 - BOSCO MISTO	01		9	11		0,94	0,33
951	27	23		98 - BOSCO MISTO	01		25	29		2,61	0,91
952	27	24		98 - BOSCO MISTO	01		34	43		3,56	1,24
953	27	25		98 - BOSCO MISTO	01		9	23		0,95	0,33
954	27	26		98 - BOSCO MISTO	01		52	24		5,40	1,89
955	27	33	AA	8 - PRATO	03		6	69		1,38	1,21
	27	33	AB	98 - BOSCO MISTO	01		3	15		0,33	0,11
956	27	35	AA	8 - PRATO	03			38		0,08	0,07
	27	35	AB	98 - BOSCO MISTO	01		29	58		3,06	1,07
957	27	36		98 - BOSCO MISTO	01		22	78		2,35	0,82
958	27	38		98 - BOSCO MISTO	01		30	74		3,18	1,11
959	27	44	AA	98 - BOSCO MISTO	01		19	19		1,98	0,69
	27	44	AB	8 - PRATO	03			60		0,12	0,11
960	27	45		98 - BOSCO MISTO	01		12	18		1,26	0,44
961	27	46	AA	8 - PRATO	03		13	93		2,88	2,52
	27	46	AB	98 - BOSCO MISTO	01		9	43		0,97	0,34



Direzione provinciale di CUNEO

Ufficio provinciale – Territorio

**Particelle catastali aggiornate sulla base del contenuto delle
dichiarazioni presentate agli Organismi Pagatori nell'anno 2024
(ai sensi del comma 33 dell'art. 2 del D.L. 3.10.2006, n. 262, convertito con
modificazioni dalla legge 24.11.2006, n. 286, e successive modificazioni)**

Comune di VICOFORTE (Codice nazionale: L841)

TOTALE PARTICELLE: 1005

DATI IDENTIFICATIVI				DATI DI CLASSAMENTO							
N.	Foglio	Part	Porz	Qualità	Classe	Superficie (m ²)			Deduzioni	Reddito dominicale (€)	Reddito agrario (€)
						Ha	Are	Ca			
962	27	51	AA	98 - BOSCO MISTO	01		15	94		1,65	0,58
	27	51	AB	91 - PASCOLO	00		8	81		1,36	0,77
963	27	53	AA	98 - BOSCO MISTO	01		15	58		1,61	0,56
	27	53	AB	91 - PASCOLO	00		12	40		1,92	1,09
964	27	83	AA	1 - SEMINATIVO	04		8	92		1,15	2,53
	27	83	AB	10 - PRATO ARBOR	03		1	28		0,23	0,20
965	27	107	AA	98 - BOSCO MISTO	01		10	84		1,12	0,39
	27	107	AB	8 - PRATO	03		23	37		4,83	4,22
966	27	126	AA	8 - PRATO	03		11	04		2,28	2,00
	27	126	AB	98 - BOSCO MISTO	01		53	58		5,53	1,94
967	27	128	AA	98 - BOSCO MISTO	01		3	57		0,37	0,13
	27	128	AB	8 - PRATO	03		29	01		5,99	5,24
968	27	132	AA	8 - PRATO	03		3	37		0,70	0,61
	27	132	AB	98 - BOSCO MISTO	01	1	44	78		14,95	5,23
969	27	155		98 - BOSCO MISTO	01		31	11		3,21	1,12
970	27	188	AA	91 - PASCOLO	00		11	20		1,74	0,98
	27	188	AB	98 - BOSCO MISTO	01		2	77		0,29	0,10
971	27	240		59 - CAST FRUTTO	03		32	06		2,81	1,32
972	27	241		59 - CAST FRUTTO	03		12	00		1,05	0,50
973	27	338		98 - BOSCO MISTO	01		20	40		2,11	0,74
974	27	341		98 - BOSCO MISTO	01		28	57		2,95	1,03
975	27	342	AA	98 - BOSCO MISTO	01		8	09		0,84	0,29
	27	342	AB	92 - PASCOLO ARB	01		3	11		0,72	0,32
976	27	362		98 - BOSCO MISTO	01		38	08		3,93	1,38
977	27	363	AA	8 - PRATO	03		8	15		1,68	1,47
	27	363	AB	98 - BOSCO MISTO	01		15	04		1,55	0,54
978	27	384		98 - BOSCO MISTO	01		31	35		3,24	1,13
979	27	562	AA	98 - BOSCO MISTO	01		2	17		0,22	0,08
	27	562	AB	1 - SEMINATIVO	04		12	51		1,62	3,55
980	28	17		98 - BOSCO MISTO	01		54	90		5,67	1,98
981	28	36		98 - BOSCO MISTO	01		39	60		4,09	1,43
982	28	38		98 - BOSCO MISTO	01	2	18	37		22,56	7,89
983	28	42		98 - BOSCO MISTO	01		22	86		2,36	0,83



Direzione provinciale di CUNEO

Ufficio provinciale – Territorio

**Particelle catastali aggiornate sulla base del contenuto delle
dichiarazioni presentate agli Organismi Pagatori nell'anno 2024
(ai sensi del comma 33 dell'art. 2 del D.L. 3.10.2006, n. 262, convertito con
modificazioni dalla legge 24.11.2006, n. 286, e successive modificazioni)**

Comune di VICOFORTE (Codice nazionale: L841)

TOTALE PARTICELLE: 1005

DATI IDENTIFICATIVI				DATI DI CLASSAMENTO							
N.	Foglio	Part	Porz	Qualità	Classe	Superficie (m ²)			Deduzioni	Reddito dominicale (€)	Reddito agrario (€)
						Ha	Are	Ca			
984	28	43		98 - BOSCO MISTO	01		32	00		3,31	1,16
985	28	48		98 - BOSCO MISTO	01		42	09		4,35	1,52
986	28	57	AA	98 - BOSCO MISTO	01		10	25		1,06	0,37
	28	57	AB	59 - CAST FRUTTO	03		50	28		4,41	2,08
987	28	81		98 - BOSCO MISTO	01		13	04		1,35	0,47
988	28	82		98 - BOSCO MISTO	01		33	15		3,42	1,20
989	28	83		98 - BOSCO MISTO	01		49	51		5,11	1,79
990	28	91	AA	98 - BOSCO MISTO	01		5	13		0,53	0,19
	28	91	AB	59 - CAST FRUTTO	03		10	01		0,88	0,41
991	28	100		59 - CAST FRUTTO	03		8	62		0,76	0,36
992	28	136		59 - CAST FRUTTO	03	1	10	31		9,68	4,56
993	28	142		98 - BOSCO MISTO	01		45	58		4,71	1,65
994	28	145		98 - BOSCO MISTO	01		30	30		3,13	1,10
995	28	164		98 - BOSCO MISTO	01		42	76		4,42	1,55
996	28	207		8 - PRATO	03		7	14		1,48	1,29
997	28	208		8 - PRATO	03		10	62		2,19	1,92
998	28	209		8 - PRATO	03		21	89		4,52	3,96
999	28	210		8 - PRATO	03		71	67		14,81	12,96
1000	28	211		8 - PRATO	03		60	79		12,56	10,99
1001	28	231		1 - SEMINATIVO	04		19	62		2,53	5,57
1002	28	269		59 - CAST FRUTTO	03		7	89		0,69	0,33
1003	28	273		98 - BOSCO MISTO	01		17	62		1,82	0,64
1004	28	277		98 - BOSCO MISTO	01		12	92		1,33	0,47
1005	28	396		98 - BOSCO MISTO	01		17	60		1,82	0,64